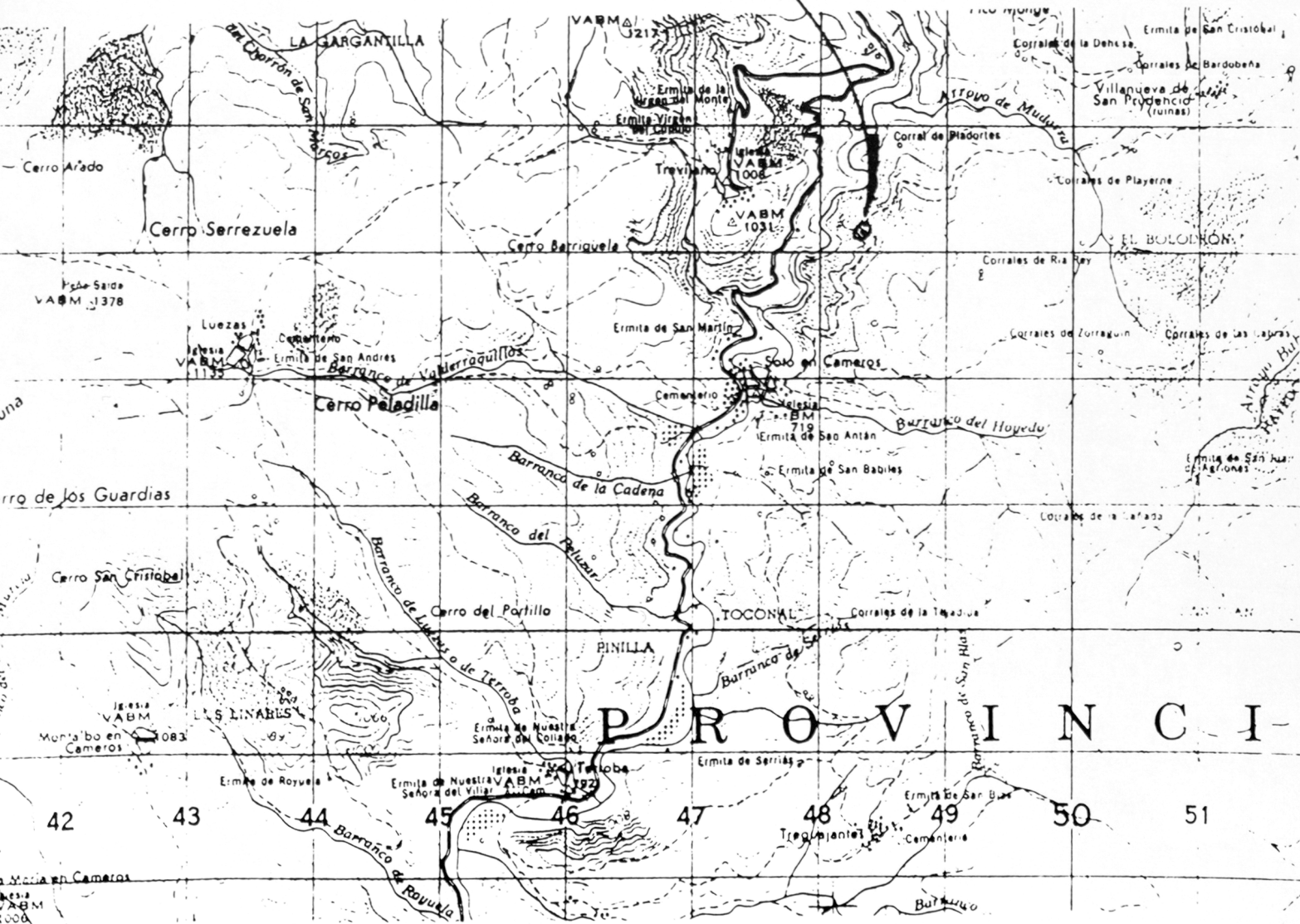




Soto 2

M.L. CASANOVAS, R. EZQUERRA, A. FERNÁNDEZ,
 F. PÉREZ-LORENTE, J.V. SANTAFÉ y F. TORCIDA,
 "Un grupo de saurópodos en el yacimiento «Soto 2».
 (La Rioja, España), *Zubia*, 10 (1992), 45-52.

FIGURA 1.




SOTO - 2



signos



huella



diaclasas y fallas



barro desplazado al pisar

M.L. CASANOVAS, R. EZQUERRA, A. FERNÁNDEZ,
F. PÉREZ-LORENTE, J.V. SANTAFÉ y F. TORCIDA,
"Un grupo de saurópodos en el yacimiento «Soto 2»."
(La Rioja, España), *Zubia*, 10 (1992), 45-52.

FIGURA 3. PLANO GENERAL

M.L. CASANOVAS, R. EZQUERRA, A. FERNÁNDEZ,
F. PÉREZ-LORENTE, J.V. SANTAFÉ y F. TORCIDA,
"Un grupo de saurópodos en el yacimiento «Soto 2».
(La Rioja, España), *Zubia*, 10 (1992), 45-52.

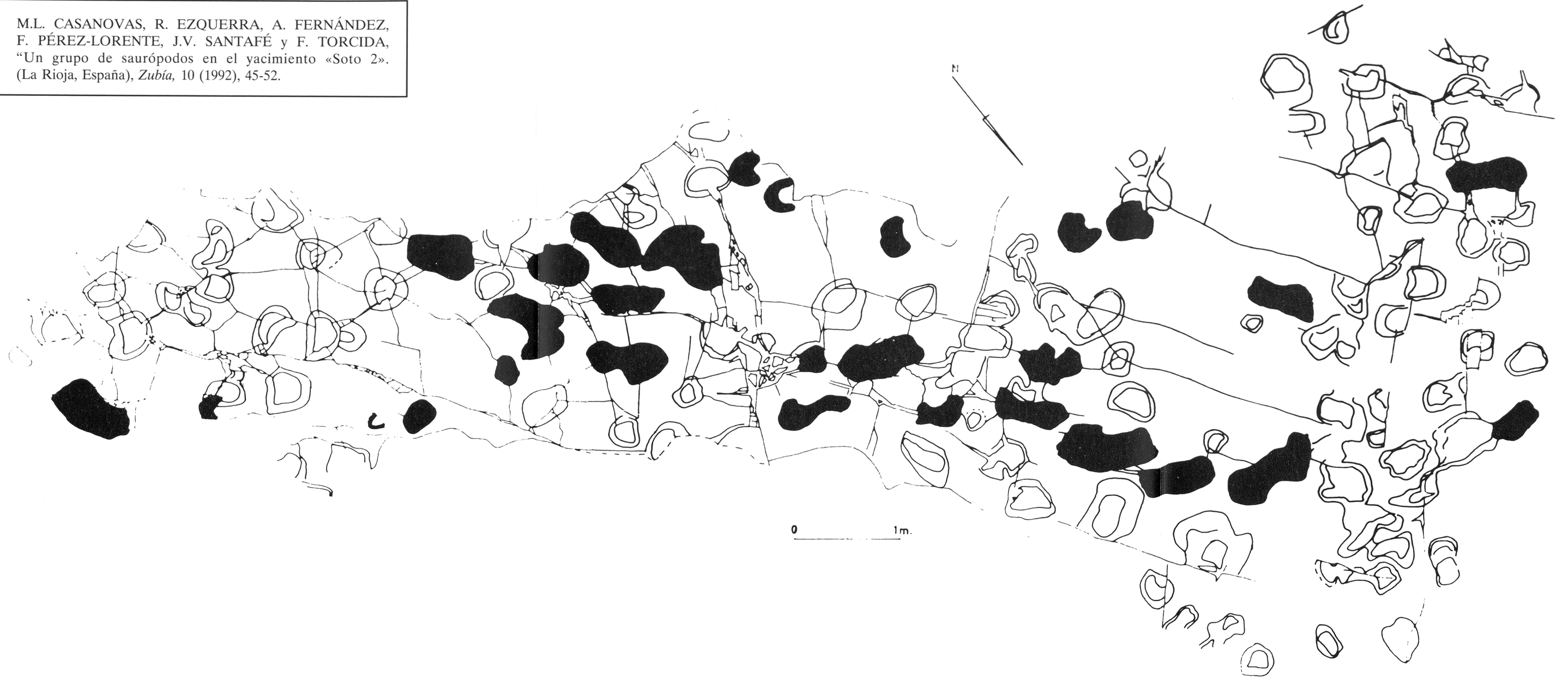
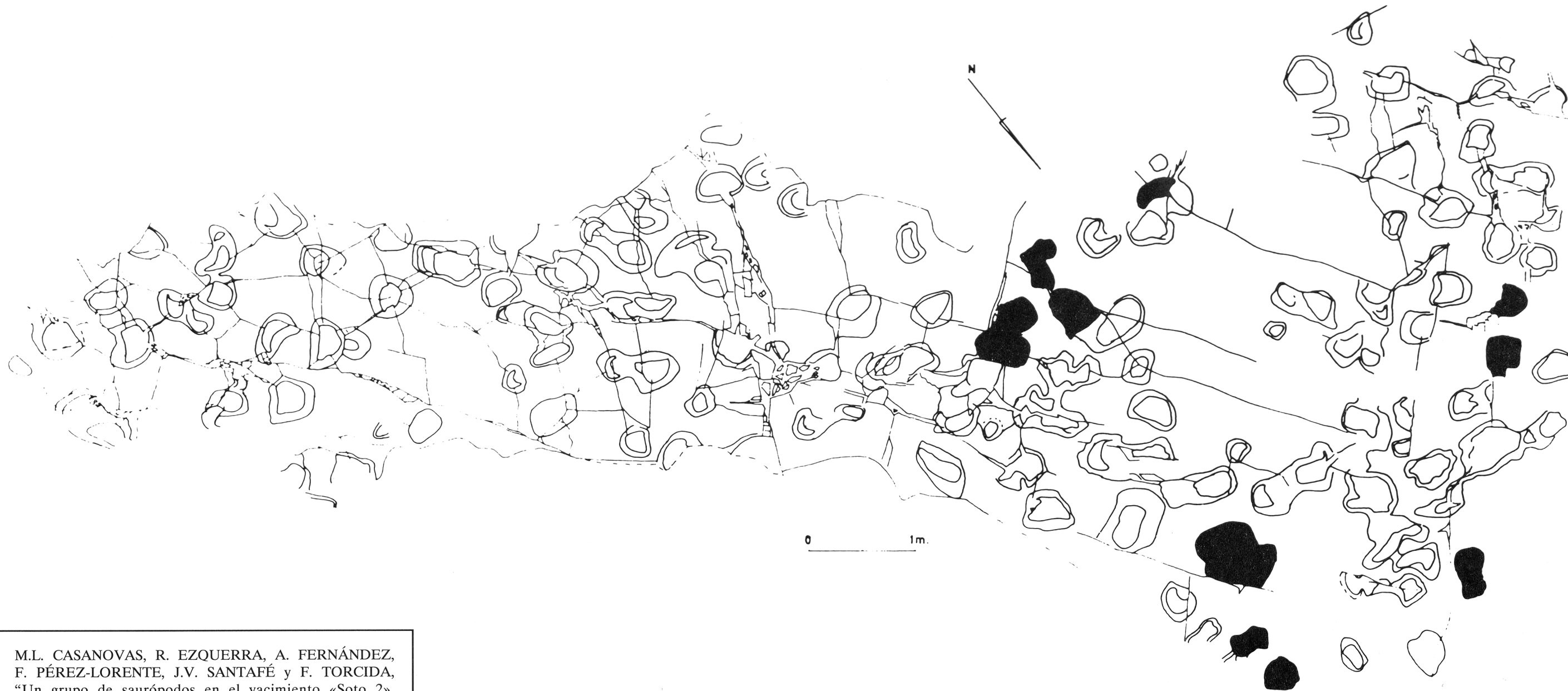
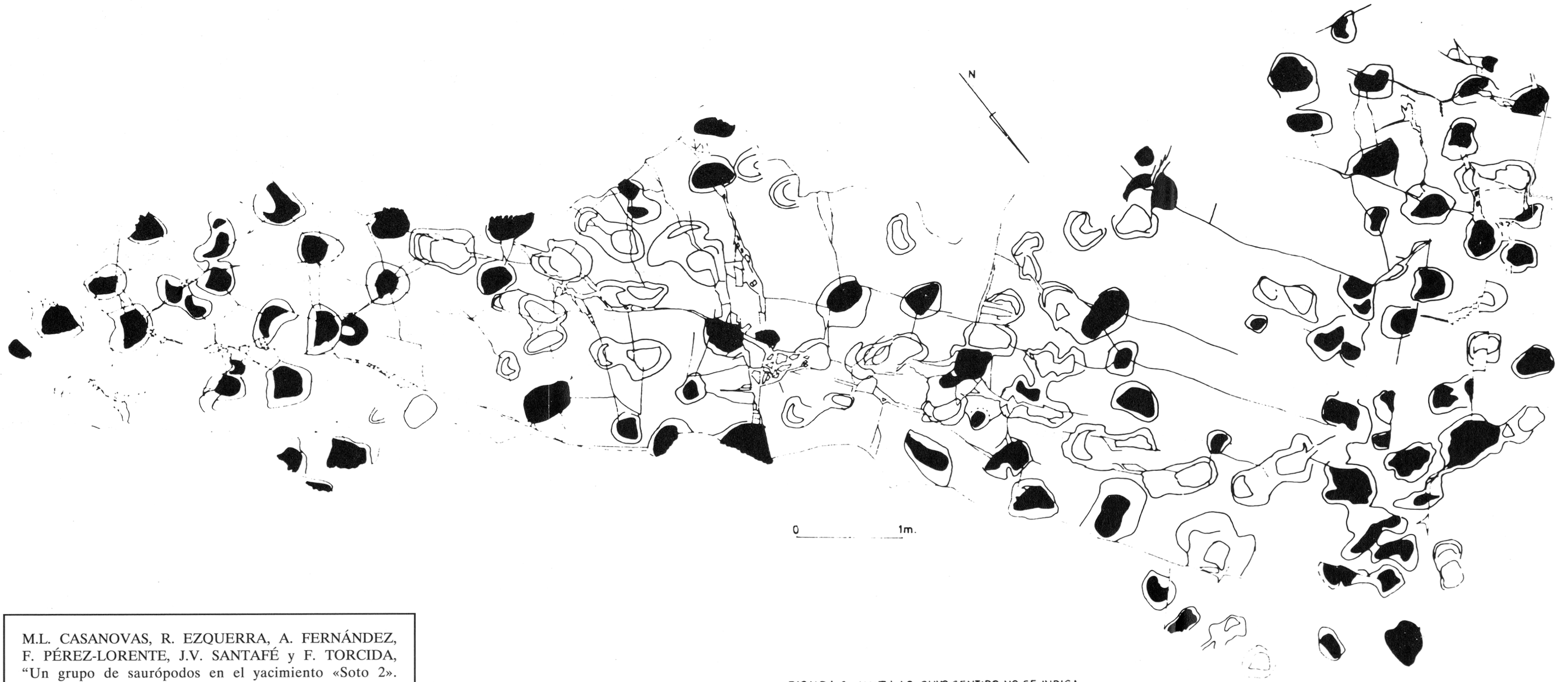


FIGURA 4. HUELLAS DE SENTIDO SURESTE



M.L. CASANOVAS, R. EZQUERRA, A. FERNÁNDEZ,
F. PÉREZ-LORENTE, J.V. SANTAFÉ y F. TORCIDA,
"Un grupo de saurópodos en el yacimiento «Soto 2».
(La Rioja, España), *Zubia*, 10 (1992), 45-52.

FIGURA 5. HUELLAS DE SENTIDO SUR-SUROESTE



M.L. CASANOVAS, R. EZQUERRA, A. FERNÁNDEZ,
F. PÉREZ-LORENTE, J.V. SANTAFÉ y F. TORCIDA,
"Un grupo de saurópodos en el yacimiento «Soto 2».
(La Rioja, España), *Zubia*, 10 (1992), 45-52.

FIGURA 6. HUELLAS CUYO SENTIDO NO SE INDICA
SOLAMENTE SE PINTA LA PARTE PROFUNDA DE LA HUELLA

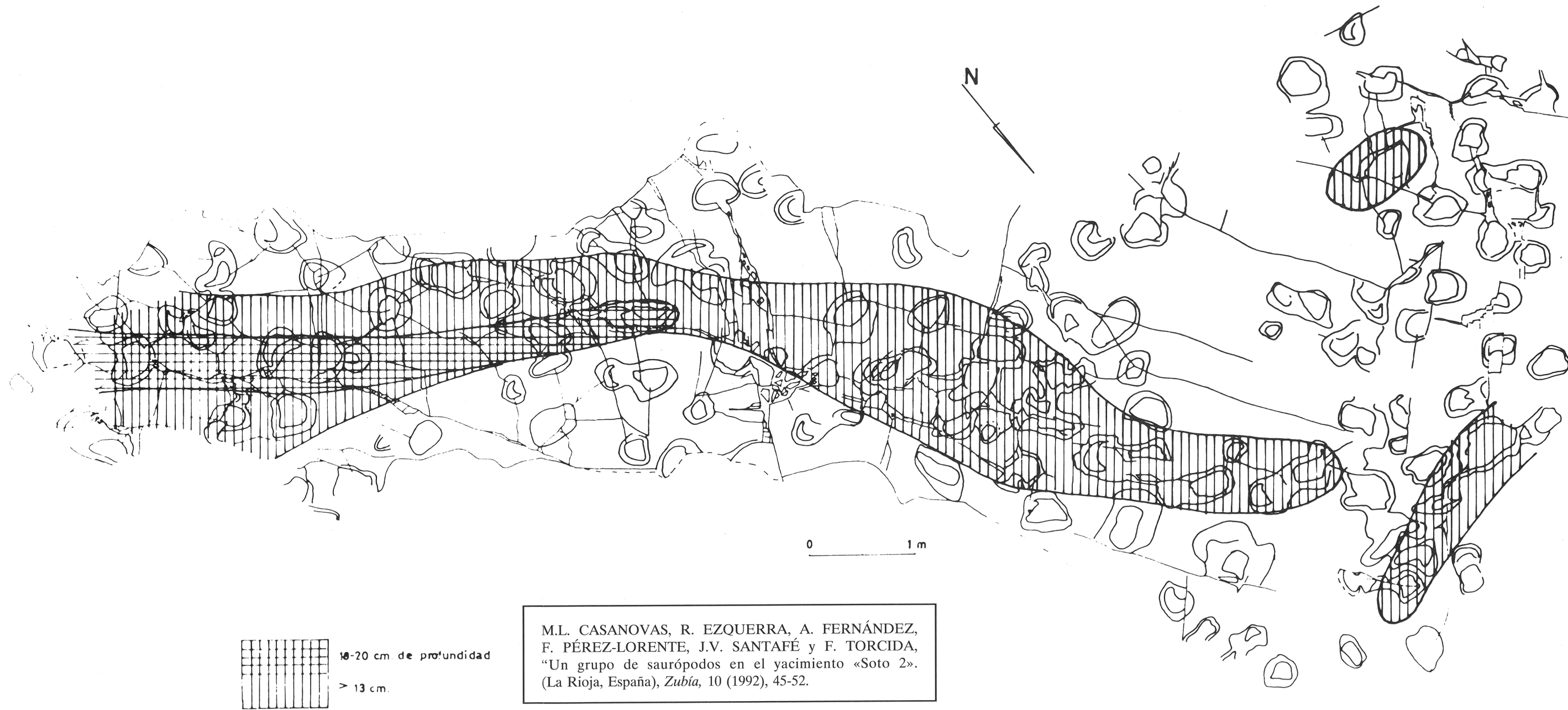


FIGURA 7. PROFUNDIDAD DE LAS HUELLAS

M.L. CASANOVAS, R. EZQUERRA, A. FERNÁNDEZ,
F. PÉREZ-LORENTE, J.V. SANTAFÉ y F. TORCIDA,
"Un grupo de saurópodos en el yacimiento «Soto 2».
(La Rioja, España), *Zubia*, 10 (1992), 45-52.

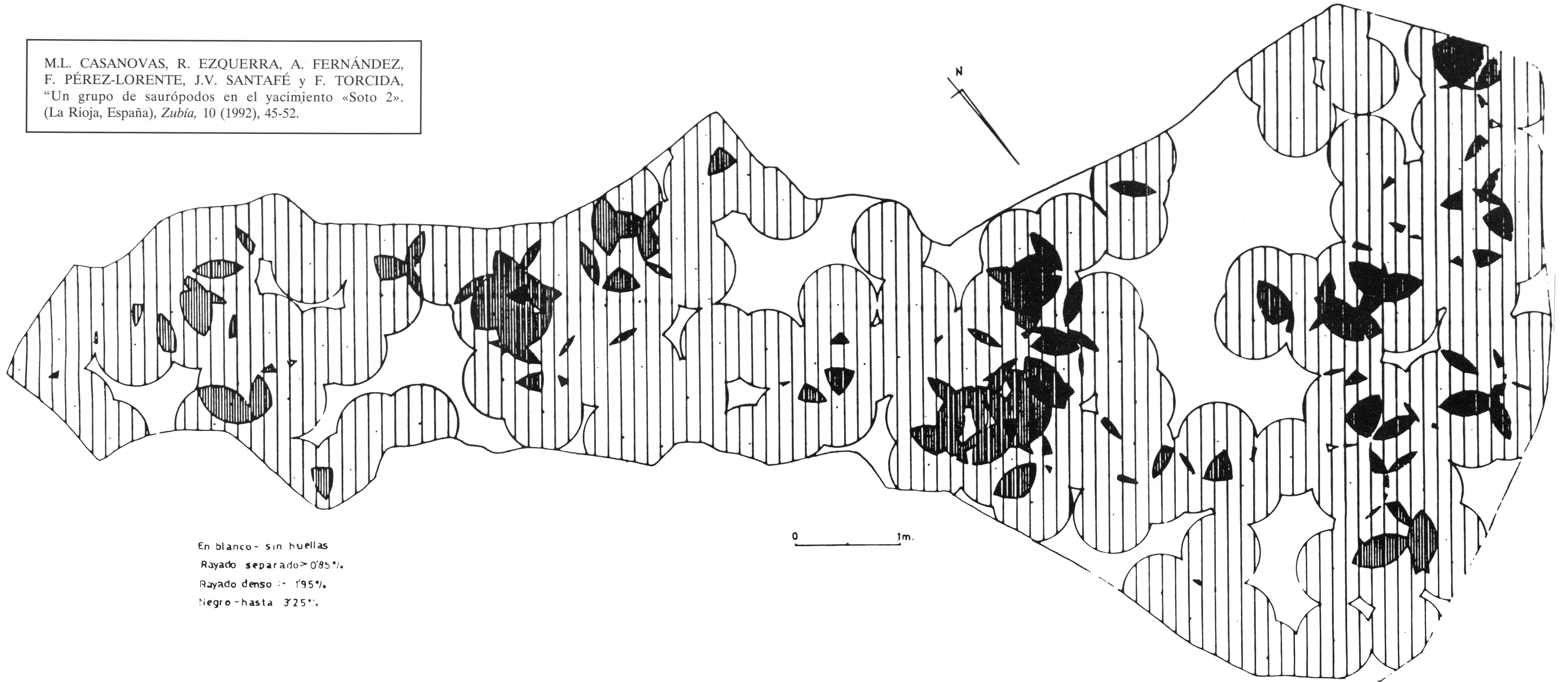


FIGURA 8. DISTRIBUCIÓN DE LAS ICNITAS