

Necrópolis de Los Algarbes. Yacimiento arqueológico de la Edad del Bronce

Lothar Bergman

SITUACIÓN

Se localiza en el término municipal de Tarifa, a 50 metros del Camping Paloma (Carretera Nacional 340, Cádiz-Málaga, km. 74). La necrópolis se encuentra en una colina y a menos de un kilómetro del mar con una bella vista sobre el Estrecho de Gibraltar y África.

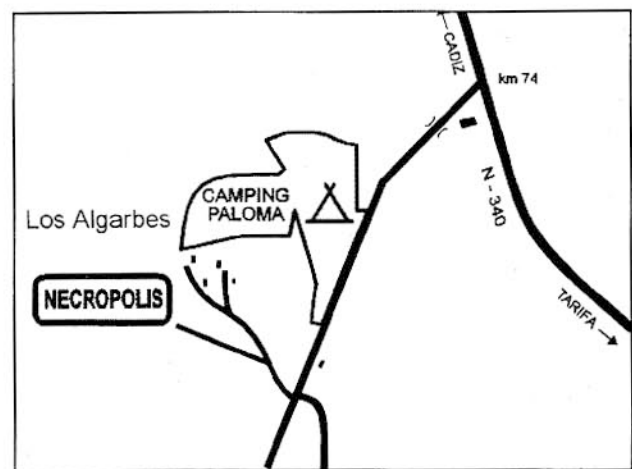
CARACTERÍSTICAS GENERALES

La Necrópolis de Los Algarbes es uno de los más importantes complejos arqueológicos de la provincia de Cádiz de la Edad del Bronce (datado hacia fines del III milenio a.C.). Está formada por ocho cuevas artificiales en forma de cámara circular con entradas a diversos niveles y dos, con una disposición casi simétrica, a ambos lados de un amplio corredor tallado en la roca arenisca. Estos últimos corresponden por su estructura a una gran pieza adintelada relacionable con los enterramientos megalíticos de galería cubierta.

Las diez sepulturas pueden dividirse en dos grupos. Pertenecen al primero, las que tienen entrada vertical, a manera de pozo o silos; y al segundo, las cupuliformes con acceso lateral. El yacimiento alberga también una sepultura que difiere totalmente de las anteriores. Se trata de una tumba antropomorfa destinada posiblemente a un enterramiento infantil.

La necrópolis ha sido totalmente excavada por Carlos Posac Mon entre los años 1967 y 1972 y los ajuares encontrados son de gran riqueza. En ellos abundan las vasijas de cerámica. También se han documentado piezas de bronce, marfil y de oro, así como industria lítica, tanto tallada como pulimentada, objetos de adorno, formados principalmente por colgantes y discos perforados, fabricados en conchas de moluscos.

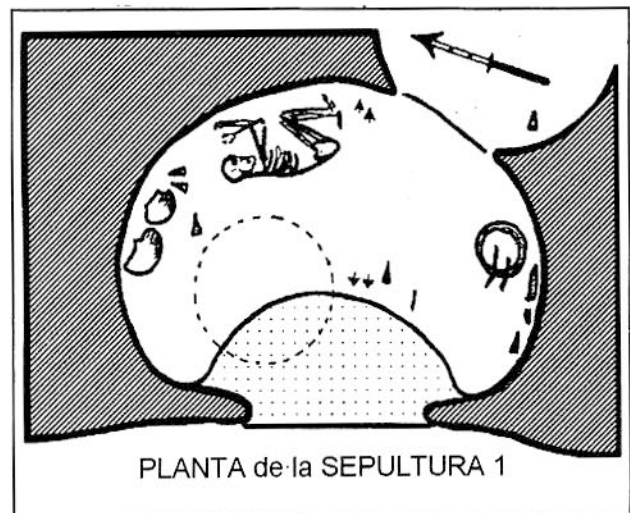
En la proximidad existen varias cuevas que eran habitadas hasta aproximadamente 1930.



Muy cerca se encuentra también una necrópolis islámica.

VISITAS

Es necesario solicitar permiso previo. Para más información contacte con la Delegación Provincial



PLANTA de la SEPULTURA 1

Planta de la sepultura 1.

de la Consejería de Cultura de la Junta de Andalucía, c/Isabel la Católica, 13, 11071, Cádiz, teléfono (956) 21 23 61.

CROQUIS DE LA NECRÓPOLIS

El reticulado señala zonas subterráneas. Los ajuares que fueron encontrados son:

Sepultura 1.- Un esqueleto y abundante ajuar de cerámica y materiales líticos.

Sepultura 3.- Fragmentos de cerámica.

Sepultura 5.- Enterramiento colectivo de tres esqueletos. Ajuar espléndido de cerámica, materiales líticos y objetos de oro y de marfil.

Sepultura 6.- Fragmentos de huesos humanos y un cuchillo de pedernal.

Sepultura 7.- Huesos humanos, trozos de cerámica y una pulsera de bronce.

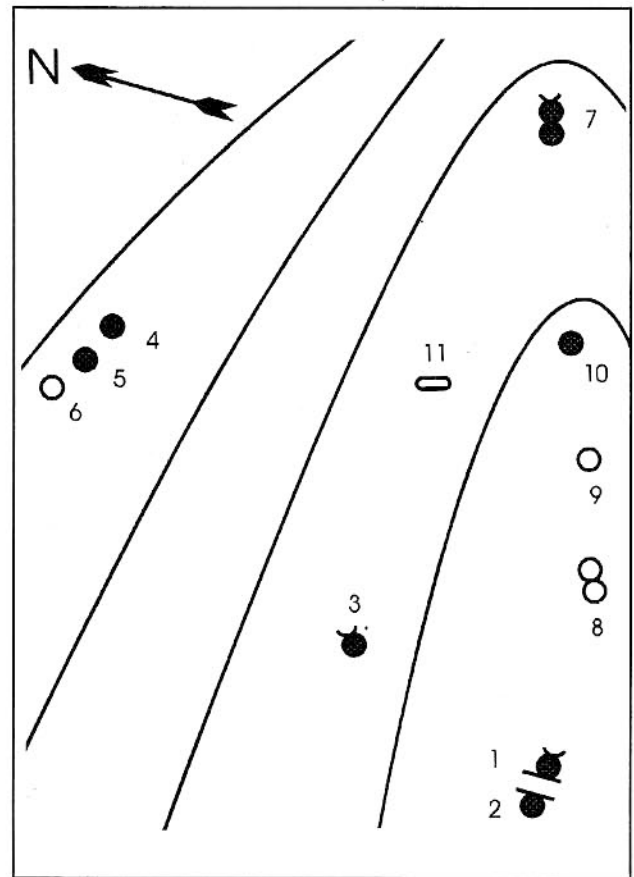
Sepultura 8.- Ajuar interesante de cerámica y materiales líticos de bronce.

Sepultura 9.- Huesos humanos y materiales líticos.

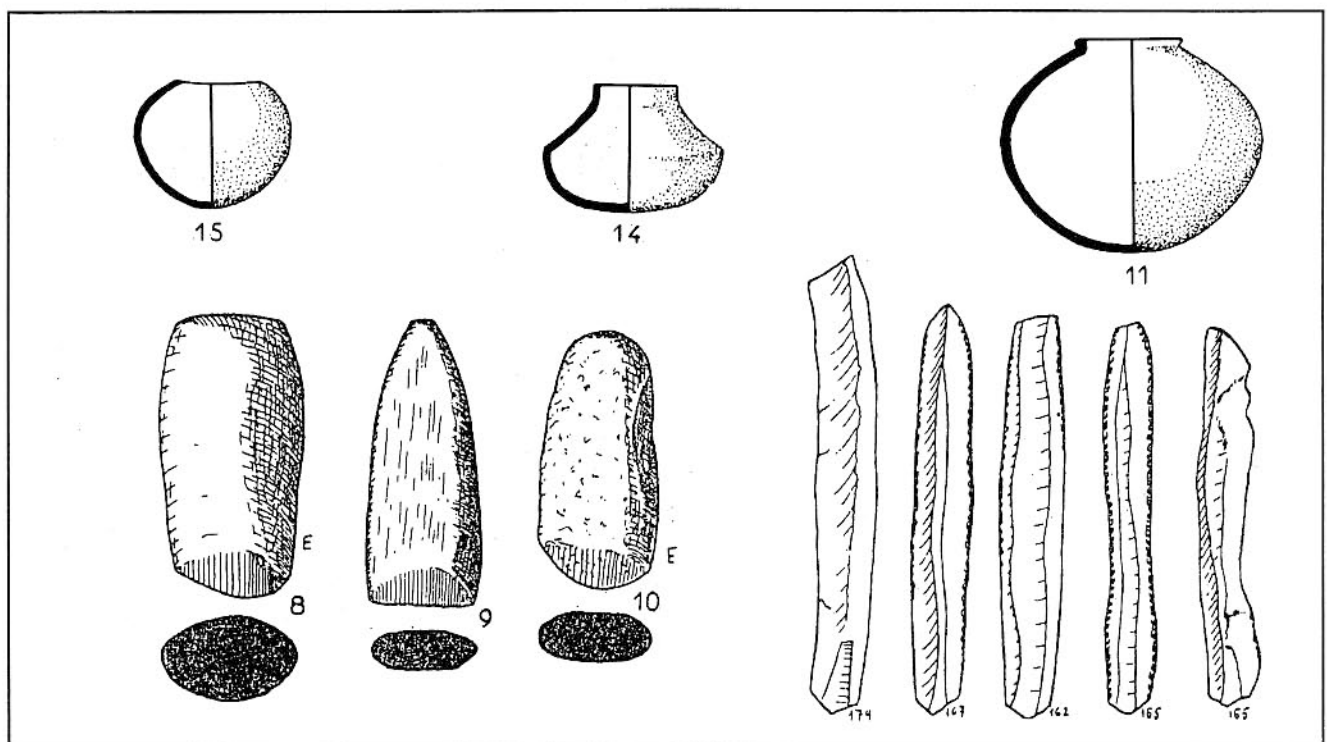
Sepulturas 2, 4, 10 y 11.- La excavación no proporcionó datos de interés arqueológico.

BIBLIOGRAFÍA

POSAC MON, C., *Los Algarbes (Tarifa). Una necrópolis de la Edad del Bronce*, en *Noticiario Arqueológico Hispánico*, 4, Madrid, 1975, págs. 85-120.



Croquis de la necrópolis



Varios hallazgos (Sepultura 1): hachas pulimentadas, cuchillos de sílex y vasijas (ver perfiles).