

Investigaciones arqueológicas en la región de Xculoc, Campeche

PIERRE BECQUELIN
DOMINIQUE MICHELET

Musée de l'Homme, Paris

El propósito principal del estudio emprendido es la reconstrucción de la organización territorial en un pequeño sector de la región Puuc, en los alrededores de Xculoc, municipio de Hopelchen, Campeche, al suroeste de las ciudades principales de la civilización que floreció en esta región.

En este sector, la organización de los asentamientos del Clásico Terminal alrededor de centros de tamaño medio puede considerarse como representativa del funcionamiento de los sitios Puuc ordinarios.

Además de estudiar los sitios, definidos como conjuntos arquitectónicos principales, tratamos de investigar la disposición de las zonas situadas entre los sitios. Aportaremos así una contribución al conocimiento de la organización regional de la civilización Puuc, que contó con un número excepcional de centros político-religiosos, para llegar a entender el contexto demográfico, social y político de su desarrollo.

En la temporada de febrero-marzo de 1986 empezamos con el levantamiento topográfico preciso del sitio de Xcochkax. Se utilizó un equipo alidada Wild RKI y plancheta. La escala escogida fue de 1/500. En la mayor parte del sitio existe un bosque secundario de altura mediana y baja, pero extremadamente cerrado, que nos obligó a trabajar abriendo brechas. Estas brechas no formaron una red sistemática, sino que se adaptaron a la distribución de los elementos tanto topográficos como arquitectónicos.

El grupo principal de Xcochkax cubre una superficie de aproximadamente 8 hectáreas; a este conjunto hay que añadir otro grupo situado al norte, con una extensión de 5,7 hectáreas. Se hizo una revisión cuidadosa de cada uno de los elementos indicados en el plano, con el fin de recoger la máxima cantidad de datos sobre las construcciones. En varias ocasiones, la observación de los escombros nos ha revelado la forma inicial y parte de las dimensiones de los elementos, y en particular la existencia o no de una bóveda.

Tanto Pollock (1980) como G. Andrews (1985) en sus visitas al sitio y descripciones de él, se habían concentrado en un número limitado de estructuras, básicamente el conjunto de edificios que ocupan la parte oeste del grupo principal. El levantamiento efectuado ha permitido poner este conjunto en su contexto urbano, y además detectar tipos de construcciones o de arreglos arquitectónicos inéditos. Basta señalar aquí el descubrimiento de dos templos (E3-8 y E3-9) construidos sobre prominencias naturales cuyas pendientes han sido parcialmente acomodadas en forma de escalera, y de un cuadrángulo irregular formado por siete edificios.

En los dos grupos encontramos un total de 46 estructuras sin bóveda. Su grado de elaboración es variable y en algunas se usan piedras labradas. Sin excavar es difícil averiguar cuáles tenían muros de piedra elevados. Estos edificios se encuentran en conjuntos homogéneos o asociados con las estructuras abovedadas; la cantidad de estas últimas es de 40. En la parte verdaderamente central encontramos edificios complejos de varios niveles; en muchos casos existen aquí evidencias (por ejemplo, cuartos rellenos) de una historia constructiva en varias etapas. Uno de los edificios complejos (C4-6) tiene la particularidad de presentar, además de su portada con personajes

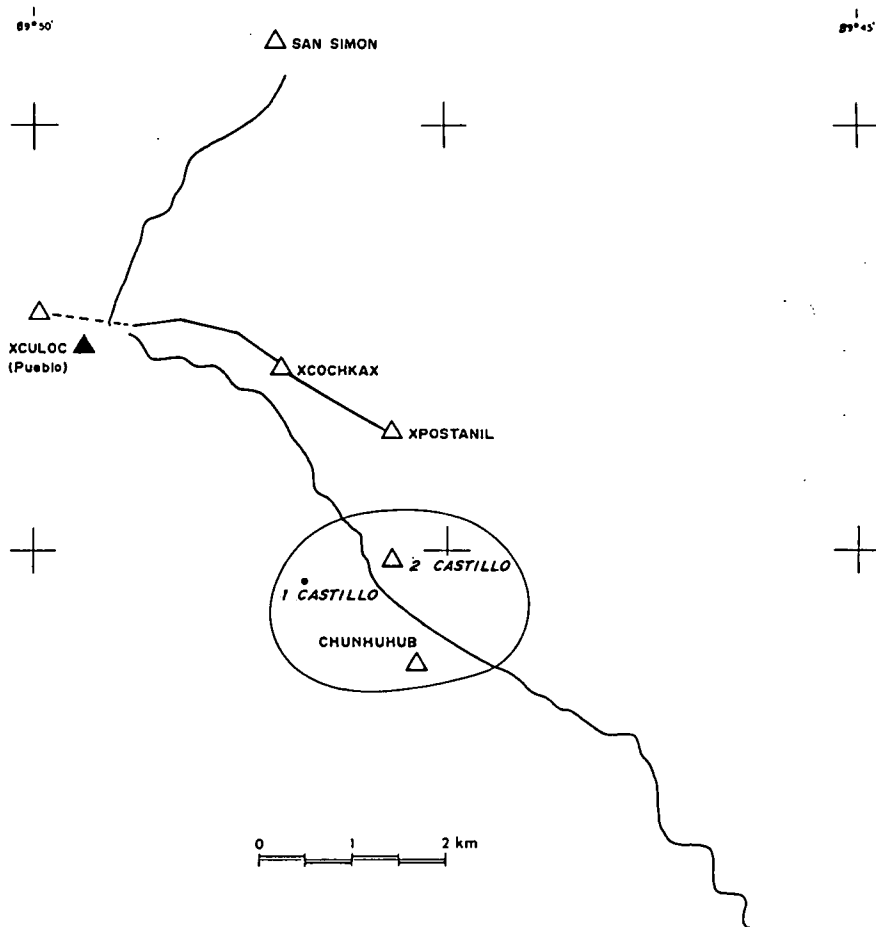


Figura 1.—Croquis de localización de los sitios alrededor de Xculoc (M° Hopelchen).

labrados en alto relieve, ya reportados por Pollock, las paredes de sus fachadas principales hechas con mampostería de bloques esculpidos en bajo relieve, técnica que, por el momento, en la región Puuc, se conoce solamente en Kabah. Otro elemento interesante es la presencia de cresterías adornadas con almenas similares a las que Pollock (1980) señala en Xcucsuc y Xcochá. Fuera de estos edificios complejos o especiales, los edificios abovedados más frecuentes son los de 2 ó 3 cuartos en fila, construidos o no sobre un basamento. Tenemos la impresión que éstos son residencias que difieren de las estructuras sin bóveda solamente en su grado de elaboración.

También se ha prestado una atención muy especial a los chultunes (51 figuran en el plano). La repartición de los chultunes en el sitio no es homogénea: si bien son más frecuentes en zonas donde parecen dominar las habitaciones, es importante ver que algunos se encuentran en las inmediaciones de algunas de las estructuras de mayor prestigio. El registro sistemático de los chultunes incluyó la delimitación de sus áreas de captación. Cuatro chultunes de tamaño reducido y sin área de captación han sido

clasificados como chultunes de almacenamiento. Además se descontaron tres oquedas que en su superficie presentan un aspecto semejante al de los chultunes, pero que fueron usadas sólo como sascaberas. Las paredes de algunos de los chultunes propios para almacenar agua presentan relieves modelados en el estuco. Uno de los más decorados, el E1-Ch2, presenta dos tortugas, un sapo y un ave vista de perfil.

En la segunda temporada (enero-marzo de 1987) se comenzó la prospección entre Xcochkax y Xpostanil, al sureste, y entre Xcochkax y Xculoc, al oeste. Entre Xcochkax y Xpostanil (sitio reportado por G. Andrews), el recorrido se inició en un pequeño grupo periférico al sureste de Xcochkax y cubrió una franja de más o menos un kilómetro de largo por 100 metros de ancho, sin hallar ninguna huella de ocupación prehispánica; según nuestros informantes no existen construcciones a los lados de la franja recorrida. El reconocimiento de la colina muy elevada encima de la cual se ubica Xpostanil no reveló ningún asentamiento anexo. Por lo tanto, el carácter aislado de este grupo parece bien confirmado.

La prospección hacia Xculoc llegó hasta el grupo periférico este del sitio (llamado grupo 8 por Pollock). El recorrido se hizo en tres tramos, con una longitud total de 1,7 kilómetros por 100 metros de ancho. Este recorrido nos permitió descubrir principalmente los elementos siguientes:

- 1) cerca de Xcochkax, dos grupos habitacionales sencillos;
- 2) después, una zona vacía de 600 metros de longitud;
- 3) aparece al norte del recorrido una zona de once conjuntos habitacionales, dos de los cuales incluyen estructuras abovedadas;
- 4) más adelante el recorrido llegó al grupo 6 de Pollock (con una estructura abovedada) y a otro conjunto organizado en torno a lo que parece haber sido una estructura de tipo piramidal, ampliamente saqueada;
- 5) entre este sector y el grupo periférico este de Xculoc (siendo la distancia de aproximadamente 500 metros) aparecieron dos pequeños grupos residenciales sencillos.

De esta enumeración se desprende una imagen de los asentamientos diferente de lo observado entre Xcochkax y Xpostanil. Si no existe una verdadera continuidad en la ocupación del espacio se puede comprobar, más cerca de Xculoc que de Xcochkax, la presencia tanto de una zona de grupos habitacionales, algunos con edificios abovedados, como de un grupo ceremonial.

En cuanto al grupo periférico este de Xculoc, al cual Pollock atribuía dos edificios, es en realidad más complejo e incluye fragmentos de esculturas. Notaremos la existencia de tres grandes edificios abovedados construidos con el mismo plano: en el centro dos cuartos (uno detrás del otro), flanqueados por un cuarto lateral a cada lado. Esta forma arquitectónica no parece haber sido registrada hasta ahora en este sector del Puuc.

Si el método de base que nos esforzamos por aplicar (levantamientos y descripciones) nos ha proporcionado resultados valiosos, quedaba por controlar la pertinencia de las observaciones de superficie. Con tal perspectiva se planeó, para la temporada de 1987, un programa limitado de excavaciones enfocado hacia grupos habitacionales de Xcochkax.

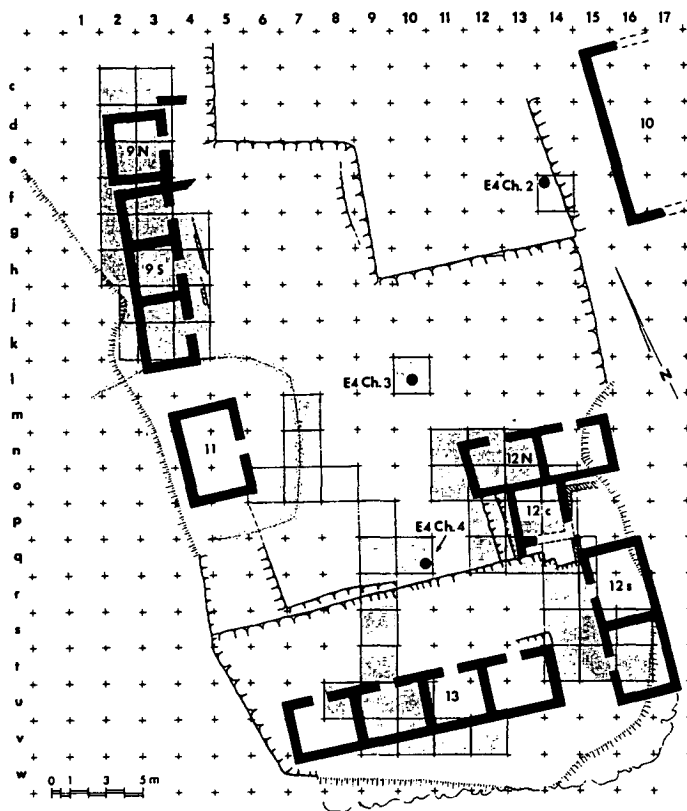


Figura 2.—Xcochkax: grupo E4-SO.

Los cinco grupos seleccionados se localizan en el grupo principal o alrededor de él. Dos grupos presentaban estructuras visibles, mientras que los demás abarcaban un solo chultún aparentemente aislado.

El grupo residencial más importante, E4 - suroeste, aparecía constituido por cinco estructuras sin bóveda, construidas alrededor de un patio bastante extenso en el cual existen dos chultunes. El grupo se asienta sobre una plataforma parcialmente artificial con muros de contención. Se realizó una excavación extensiva horizontal en el grupo después de haber establecido una cuadrícula (unidad de base: 2×2 metros). Las excavaciones cubrieron 57 cuadros (o sea una superficie de 228 m^2). Los resultados obtenidos modificaron de manera importante nuestra primera visión superficial del grupo.

Del lado norte y al sur de la estructura E4-9 inicial, se descubrió otra estructura, rectangular alargada, E4-9 sur, comprendiendo 3 cuartos. La estructura E4-11, una vez limpiada de los escombros y parcialmente excavada, ofreció suficientes elementos para ser interpretada como un edificio abovedado de un cuarto. E4-13 está, en realidad, dividida en 4 cuartos. Por otra parte, el conjunto E4-12/E4-14, mal definido en el

levantamiento inicial, apareció con más claridad. Existen de norte a sur un par de piezas que se abren hacia el norte, otro par central constituido por construcciones de dos épocas diferentes (E4-12 centro y E4-12 este sub) y, finalmente, un tercer edificio de dos cuartos que se abren hacia el oeste (E4-12 sur, anteriormente denominado E4-14). En total se han añadido tres estructuras y definido mejor la configuración de todas. Se ha comprobado que la unidad residencial de base es un cuarto de tamaño bastante constante ($3 \times 2,5$ metros de dimensiones internas de promedio), de tal manera que los edificios sin bóveda, que presentan en superficie un plano rectangular alargado, pueden ser siempre interpretados como un ensamblaje lineal de cuartos, generalmente sin conexión entre ellos. Aparte de eso se debe indicar el descubrimiento de dos etapas constructivas, así como de dos momentos en el uso de los chultunes, y de dos subfases en el material cerámico que pertenece, sin embargo, integralmente al complejo Ceh-pech.

El estudio (actualmente en proceso) de la distribución de los materiales cerámicos y líticos permitirá emprender un verdadero análisis funcional del grupo.

Otro grupo estudiado es el de la estructura E4-10. Se comprobó que los habitantes de este edificio abovedado no usaban el chultún E4-Ch2, ubicado al pie la fachada

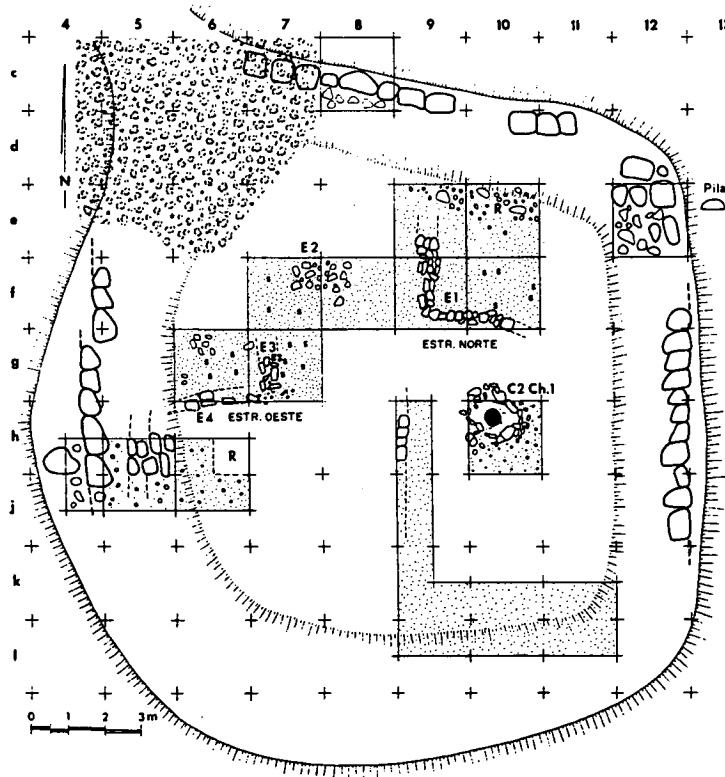


Figura 3.—Xcochkax, grupo C2-Sur.

posterior y aprovechado en realidad por los residentes del grupo E4-suroeste. E4-10 utilizaba el chultún E4-Ch6 que se localizó después de un desmonte completo, al mismo tiempo que una estructura sin bóveda, de un cuarto, anexo doméstico del edificio principal.

En el plano de Xcochkax podemos ver, principalmente en la periferia del grupo central, chultunes que a primera vista parecen aislados. Con el propósito de controlar nuestras observaciones de superficie, hemos realizado en 1987 excavaciones en los alrededores de tres de estos chultunes. Se ha podido corroborar que cada chultún considerado como aislado formaba en realidad el centro de un grupo de habitación. En los tres ejemplos estudiados existe una plataforma con una área de captación y un piso, permitiendo el funcionamiento del chultún, así como dos edificios con bases de mampostería burda y muros en materiales perecederos, que podrían ser vistos como una casa y un anexo para la concina. Estas estructuras, de un solo cuarto rectangular, fueron construidas y ocupadas durante el periodo del complejo Cehpech.

Como conclusión queremos hacer resaltar tres puntos que nos parecen los más importantes.

En primer lugar se logró un mejor conocimiento de Xcochkax y de su organización urbana.

En segundo lugar las prospecciones hacia Xpostanil y hacia Xculoc han proporcionado resultados interesantes que parecen revelar discontinuidad en la ocupación del espacio: los asentamientos menores tienden a localizarse en las «zonas de atracción» de los conjuntos arquitectónicos principales.

Consideramos por fin que las excavaciones de las áreas habitacionales en Xcochkax completaron de manera muy substancial las observaciones de superficie, enseñándonos la forma exacta de algunos grupos residenciales, forma que no es fácil de observar sin realizar, por lo menos, una limpieza cuidadosa de todos los espacios; siendo el chultún un elemento clave para la reconstrucción de la demografía prehispánica de la región.

* * *

Agradecemos al Instituto Nacional de Antropología e Historia haber autorizado las investigaciones, dirigidas por la Unidad de Investigación 312 del C.N.R.S. y el Centro de Estudios Mexicanos y Centroamericanos (Ministère des Affaires Etrangères). Los responsables de la prospección son Pierre Becquelin y Dominique Michelet; Marie-Charlotte Arnauld dirige las excavaciones y Rodolfo Avila se encarga del estudio de los chultunes.

BIBLIOGRAFIA

- ANDREWS, G. F. (1985). *Informe de actividades de campo 1984*, Yucatán, Campeche: I.N.A.H. (inédito).
- ARNAULD, M. C., BECQUELIN, P., y MICHELET, D. (1987). «¿Fiabilidad de las observaciones de superficie en un sector del Puuc occidental?», *Segundo Coloquio Internacional de Mayistas*, Campeche.
- POLLOCK, H. E. D. (1980). *The Puuc: An architectural survey of the hill country of Yucatan and Northern Campeche, Mexico*, Cambridge: Peabody Museum, Harvard University.