



EL TURISMO RURAL EN LA PROVINCIA DE LA PAMPA - CASO DEL DEPARTAMENTO LOVENTUÉ -

Hugo Antonio Alfageme¹

Resumen

El Departamento Loventué inserto en el dominio del caldenar – bosque nativo de la Provincia de La Pampa – fue y es escenario de actividades agrícola – ganaderas. Junto a estas, la fauna local, tanto autóctona como exótica y el llamado “turismo de estancia”, novel actividad en el ámbito provincial, constituyen un paquete de alternativas que, manejado convenientemente y de acuerdo a las pautas legales en vigencia, juegan un papel de importancia en el desarrollo local.

De hecho, el deporte cinegético en la actualidad, ha adquirido especial relevancia en lo que se refiere a la caza mayor, tanto a nivel local como internacional. Con los llamados “cotos de caza”, una forma organizada de esta actividad, que involucra a diversos actores sociales y que año tras año convoca a cientos de cazadores, en especial provenientes del extranjero (Europa), se concreta lo expuesto.

El Departamento disponía al 2007, de 17 de los 57 establecimientos habilitados dedicados a la caza que, junto a otros dedicados al turismo con diversos matices – a la fecha solo funcionan tres establecimientos en el Departamento, conforman un abanico de nuevas posibilidades en convivencia con las ya tradicionales agricultura y ganadería.

En el proyecto “El desarrollo local en la gestión del territorio. La sinergia entre lo agropecuario y el Caldenal. Departamento Loventué – La Pampa, Argentina”, se tratarán las diferentes competencias de los usos del suelo en el Departamento, y del avance y retroceso de las mismas, acordes a un juego de fuerzas que responden, por épocas, a diferentes modelos económicos.

Palabras clave: Bosque, caza, turismo, estancia.

¹ Universidad Nacional de La Pampa. Facultad de Ciencias Humanas. Instituto de Geografía E-Mail: hugoalf65@hotmail.com

Introducción

Las poblaciones locales deben estar involucradas en todo desarrollo turístico y sus necesidades tienen que ser satisfechas. Por lo tanto, el involucramiento comunitario en el turismo debe considerarse como una premisa en la implementación de exitosos proyectos turísticos comunales (Cater and Goodall, 1997) (Tomado de Kanter y Ruesch, 2008).

Cuando hablamos de desarrollo local o regional, entendido este proceso como aquel que ha de permitir a los ciudadanos de determinada región, municipio o localidad, aspirar a una mejor calidad de vida, debemos considerar al menos dos instancias para que el mismo ocurra con distintas posibilidades.

En primer lugar, este puede darse en forma espontánea motivado por las necesidades y circunstancias del momento en que se produce, sin tener en cuenta su impacto a través del tiempo; en segundo término enmarcado dentro de una planificación con objetivos y metas a lograr de manera consciente y responsable, mediante la implementación de políticas acordadas que tiendan a potenciar los aspectos positivos y minimizar o anular los negativos.

Para que la metodología de un proceso de planificación para el *Desarrollo Local* se lleve a cabo de manera sustentable y sostenible, es indispensable la participación de todos los integrantes de la comunidad en la determinación de un *diagnóstico participativo*. Si el mismo es impuesto por una empresa u organismos foráneos sin tener en cuenta a la población local, estará condenado al fracaso (Kanter y Ruesch, 2008).

El Desarrollo Local abre el contexto de la participación, de la mano de metodologías novedosas que privilegian las alianzas y los consensos dentro del contexto geográfico de las regiones, los municipios y localidades, cuyas experiencias en el manejo de estrategias para la formulación de planes de desarrollo es significativa, recurriendo a la participación comunitaria de los actores sociales vinculados a la propuesta de planes que incorporan como elemento preponderante, el manejo de los recursos naturales desde una perspectiva cultural que permita hacer frente a nuevos desafíos.

Dentro de nuestra temática específica, el turismo como alternativa, es menester hacer algunas consideraciones sobre el mismo. De acuerdo con el Programa Argentino de Turismo Rural conocido como RAICES, emanado de la Secretaría de Agricultura, Ganadería, Pesca y Alimentación de la Argentina (Mayo del 2000), el turismo rural se define como una actividad de servicios genuinamente agraria que por su carácter de mano de obra intensiva, contribuye a generar empleo en zonas rurales convirtiéndose en un eficaz estímulo para arraigar población a su terruño natal y diversificar la actividad agropecuaria.

Suele definirse a este tipo de turismo como “ecoturismo”, definiéndose este como “el disfrute de la naturaleza de forma activa, con el objeto de conocer e interpretar los valores naturales y culturales existentes, en estrecha relación e integración con las comunidades locales y con un mínimo impacto sobre los recursos; por lo tanto, puede verse este tipo de turismo como una actividad basada

en el goce del medio ambiente que engloba el paisaje natural, social y cultural (Durango de Moreno, Ruth S/F).

En la actualidad se hace evidente la necesidad de realizar una adecuada planificación para que un determinado espacio pueda llegar a tener un valor significativo como producto turístico y por lo tanto constituirse en un elemento relevante en la economía de la zona. De allí que una correcta optimización de los recursos naturales y culturales disponibles en el área, junto a la implementación de un plan de trabajo que coordine distintas disciplinas que intervienen y, sobre todo estrategias para una correcta comercialización del producto, pueden determinar la diferencia entre un producto competitivo uno mediocre que desaparecerá con el tiempo.

La provincia de La Pampa, ubicada en la porción central de la República Argentina conforma un área transicional entre varias regiones geográficas, integrándose a la Región Patagónica desde 1996. Dada su situación de centralidad junto a la relativa cercanía de centros urbanos de importancia (entre 600 y 700 Km.); a lo que se le debe sumar una variada gama de paisajes naturales y una historia nueva con ribetes particulares por una parte, por otra la conectividad con estos a través de la red vial y el aeropuerto capitalino, hacen de la misma el escenario ideal para el turismo alternativo con variadas formas.

El presente artículo forma parte de un proyecto de investigación de mayor alcance, donde se toma como testigo al Departamento Loventué que junto a otros departamentos ubicados en la porción central de la provincia, forman parte de un área de transición entre dos sistemas productivos diferenciados: el primero ubicado al Este dominado por una economía de mercado y el segundo al Oeste dominio de actividades de subsistencia⁽²⁾.

Todos ellos, en mayor o menor medida, se encuentran comprendidos dentro de la cuña boscosa conocida como *El Caldenar*, en alusión al caldén (*Prosopis caldenia*), la especie arbórea dominante. La conjunción del bosque y su variada fauna y los aspectos históricos culturales, hacen de este y los restantes departamentos localizados dentro del ecosistema mencionado, el escenario ideal para las prácticas turísticas alternativas, bajo las más diversas formas

² Título del Proyecto: *El desarrollo local en la gestión del territorio. La sinergia entre lo agropecuario y el caldenal. Departamento Loventué. La Pampa, Argentina.* Director Doctora. Norma B. MEDUS; codirectores: Doctor Aldo F. ALONSO y Licenciado Hugo A. ALFAGEME. Duración estimada: Fecha de Inicio 01/01/07, finalización 31/12/09.-

Departamento Loventué – Generalidades

El Departamento Loventué³) se halla ubicado en el Centro Oeste de la provincia de La Pampa (Figura N° 1), cuenta con una superficie de 918.415 hectáreas, dividido en 5 ejidos municipales: Luan toro, Loventué, Carro quemado, Victorica y Telén.

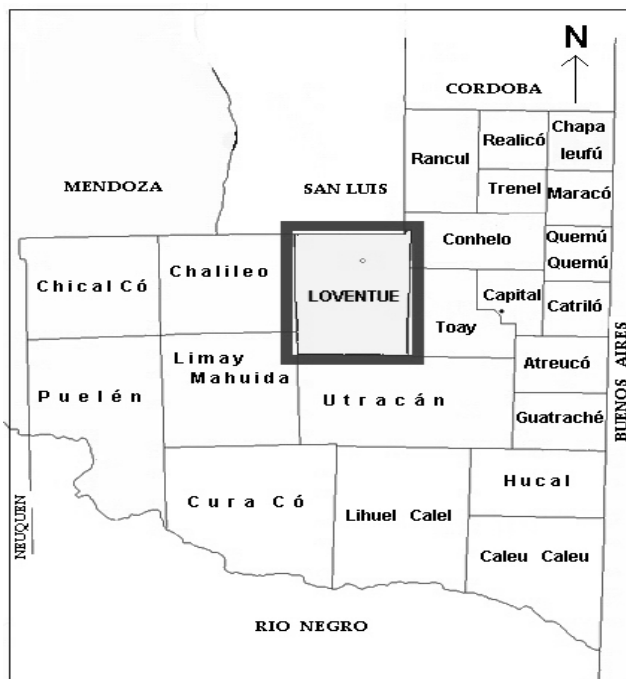


Figura 1: Ubicación del Departamento Loventué Elaboración propia.

Desde el punto de vista fisiográfico, este departamento se incluye dentro de dos de las cuatro grandes regiones con sus correspondientes subregiones propuestas en el Inventario Integrado de los Recursos Naturales de la Provincia de La Pampa⁴):

³ Loventué : Topónimo araucano : de Loventuel y Leventué. Como en el caso de Atreucó y Atraucó, por no saberse cuál de los dos era el que correspondía, se prefirió conservar ambas voces. De lovn: arruinarse, haber estrago; lofn: caerse, zafar, arrancar, desplomarse casas y cerros. Y de Tuel, proveniente de la partícula tun, terminación participial y verbal. Vúletin señala en su obra que tuel proviene o deriva de tue: tierra con el concepto de suelo. Lev: correr. Stieben entiende que su significado etimológico es: las ruinas, mientras que Tello señala: suelo que erosiona o tierra que vuela (Gonzalez, Ricardo en Noticias Pampeanas, 10 /09/2006).-

⁴ INVENTARIO INTEGRADO DE LOS RECURSO NATURALES DE LA PROVINCIA DE LA PAMPA – Clima, Geomorfología, Suelo, Vegetación y Fauna de Vertebrados - . Reedición del Inventario de los Recursos Naturales de la Provincia de La Pampa (1980) complementada con Fauna de Vertebrados. República Argentina 2004.-

- ❖ Región Oriental
- ❖ Región Central

La Región Oriental se caracteriza por presentar un paisaje de mesetas y valles, con suelos evolucionados del tipo Molisoles; un clima subhúmedo seco y una vegetación que se corresponde al bosque abierto caducifolio y pastizales sammófilos. La región Central en cambio, es medanosa con planicies arenosas; el clima es semiárido, los suelos poco evolucionados tipo Entisoles; y la vegetación predominante es de tipo arbustiva conjuntamente con el bosque abierto caducifolio (Inventario Integrado de los Recursos Naturales de la Provincia de La Pampa, 2004) (Figura 2).

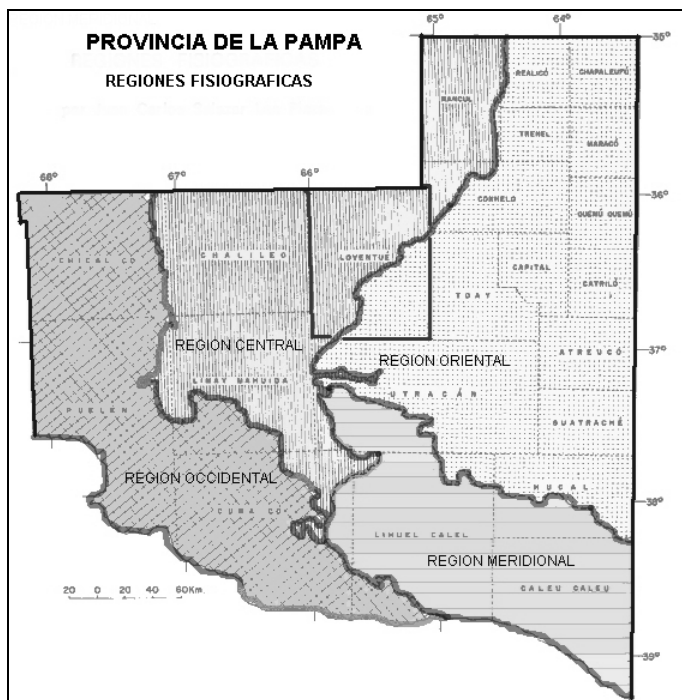


Figura 2: Regiones fisiográficas incluidas en el Departamento Loventué. Tomado del: Inventario Integrado de los Recursos Naturales de la provincia de La Pampa.

De los aspectos biológicos merece destacarse, por sus implicancias económicas, el ecosistema del caldenar⁵, escenario para el desarrollo de la actividad ganadera, junto a otras alternativas que veremos más adelante.

⁵ El “Caldenal” comprende una región de aproximadamente 5.500.000 ha, en la región central de la Provincia de La Pampa y sur de San Luis. Su nombre hace referencia al “Caldén” (*Prosopis caldenia*), árbol de la familia de las leguminosas y principal componente de una vegetación nativa, en su estrato

Demográficamente, este Departamento posee 8.559 habitantes con una densidad de 0,9 hab. por Km. cuadrado, con un predominio de población urbana (62,7%), y la rural que alcanza el (37,3%) (Censo 2001). La localidad más importante en Victorica con 5.432 hab. seguida por las cuatro restantes – Carro Quemado, Luan Toro, Telén y Loventué – con menos de 1.000 hab.

En lo que respecta al sector económico-productivo primario, se caracteriza por la actividad ganadera, sustancialmente ganadería bovina de cría, como práctica única y exclusiva de larga tradición. Este hecho ha colocado al Departamento junto a la región como centro ganadero de excelencia a nivel no sólo provincial, sino nacional con importante movimiento de ganado. En relación con este sector, las actividades terciarias cobran una importancia significativa. Los servicios vinculados con la comercialización y la sanidad animal están representados por varias empresas con alcance incluso nacional.

El sector secundario - a penas presente - se vincula a la transformación de productos primarios desde un plano meramente artesanal.

El Turismo Rural en el Departamento Loventué hoy.

Luego de la crisis de los 90 y la salida traumática de la convertibilidad, han hecho su aparición numerosas alternativas, en todo el ámbito de la Provincia, con el objetivo de paliar situaciones tales como la falta de trabajo en muchos casos, o de complementar a otras tradicionales, como es el caso de la actividad agropecuaria.

Para el Departamento sobre el cual está dirigido el proyecto, como así también en buen parte de área ocupada por el bosque de caldén, trataremos dos que tienen que ver con el ámbito rural y su especial ecosistema.

La primera y la más preponderante es el turismo cinegético. Se trata de nuevas modalidades para un viejo deporte, la caza de animales silvestres, practicada como medio de provisión de alimentos y otros materiales por las tribus aborígenes, luego como un ingreso extra para el colono inmigrante, al momento que ciertas especies como el puma o el zorro, entran en conflicto con el ganado doméstico (Alfageme, 2001).

En la actualidad, y bajo la tutela de leyes ⁽⁶⁾ que tienden a regular la captura de ciertas especies o prohibir otras en pos de un manejo sustentable de la fauna, la actividad cinegética adquiere una importancia que excede el plano nacional.

Dos son los departamentos donde este deporte adquiere gran importancia; Loventué y Utracán, ambos con importantes masas forestales y una rica fauna tanto autóctona como exótica ⁽⁷⁾ (Figura 3). Las modalidades que presenta son dos; en

leñoso y de muy variada cobertura según el tipo fisonómico considerado. Conforman un bosque caducifolio, que originalmente era abierto, con ejemplares de 10 a 12 metros de altura y un estrato gramíneo bajo e intermedio:-

⁶ Ley N° 1194 de conservación de la fauna silvestre – Decreto reglamentario 2218/94.-

⁷ Las especies exóticas “Tradicionales” son el Ciervo Colorado y el Jabalí; ambas introducidas a principios del siglo pasado a las que deben sumarse en la actualidad otras como el Antílope y el Ciervo Dama entre otras.-

primer lugar y desde hace algunas décadas han hecho su aparición los llamados “Cotos”⁽⁸⁾. Estos establecimientos hacen de la caza tanto sea mayor como menor - esta distinción surge de acuerdo al porte de las especies a capturar – la actividad primaria. Generalmente de gran superficie; en este Departamento llegan incluso a superar la veinte mil hectáreas, y están dotados de la infraestructura necesaria, para una cómoda estancia de los cazadores.

Disponen de legislación especial en cuanto a temporadas e introducción de especies exóticas, de acuerdo a los planes de manejo presentados a la autoridad competente. La otra forma presente respondiendo a la legislación vigente, se da bajo la figura de los “Establecimientos habilitados”⁽⁹⁾ que no son otra cosa que explotaciones ganaderas donde se puede practicar la caza, en este caso la actividad es complementaria

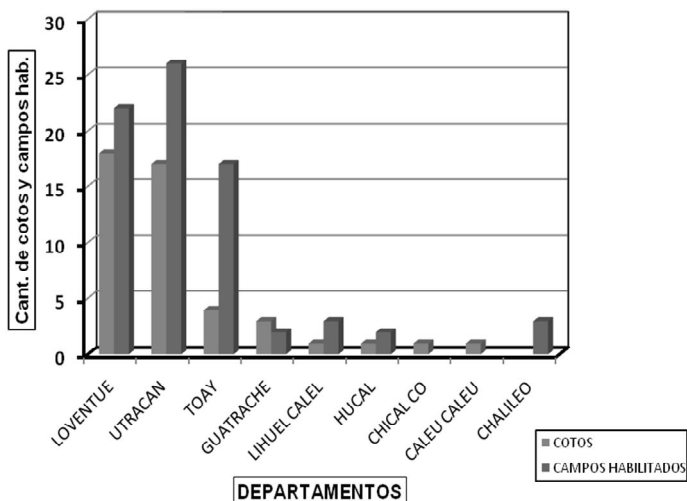


Figura 3: Cotos de Caza y Establecimientos habilitados - Temporada 2007 - Elaboración propia en base a datos extraídos de la Dirección de Recursos Naturales, Subsecretaría de Asuntos Agrarios, Ministerio de la Producción, Gobierno de La Pampa.-

Tomando el ejemplo de la especie de caza mayor mas importante; el Ciervo Colorado (*Cervus elaphus* - esp. exótica) y con datos pertenecientes a las temporadas 2000/ 2007(Figura 3), podemos entrever la importancia en cuanto a ejemplares

⁸ Entiéndase por Coto de Caza a aquella superficie de terreno susceptible de aprovechamiento cinegético organizado con o sin fines de lucro, para un uso sustentable de la fauna silvestre, que haya sido registrado como tal por la autoridad competente. Los Cotos de Caza podrán poseer cercados perimetrales y/o internos de más de 1.20 mt. de altura para manejo de su fauna de caza, diseñados de manera tal que permitan la libre circulación de la fauna silvestre no cinegética. (ley 1194 de Conservación de la Fauna Silvestre, y su Decreto Reglamentario 2218/94).-

⁹ Para la habilitación de campos para caza, es requisito necesario contar con un mínimo de 500 hectáreas, con un 50% ocupado por bosque.-

capturados y su calidad¹⁰) que este Departamento posee por un lado, por otro la implicancia de los cotos respecto al porcentaje de capturas, en este caso en referencia a la situación provincial para el año 2007, dado que no se posee hasta el momento, datos para el Departamento en cuestión, sin embargo esa tendencia nos hace suponer que el número de ejemplares obtenidos en cotos sea superior al de los campos registrados (Figura 4)

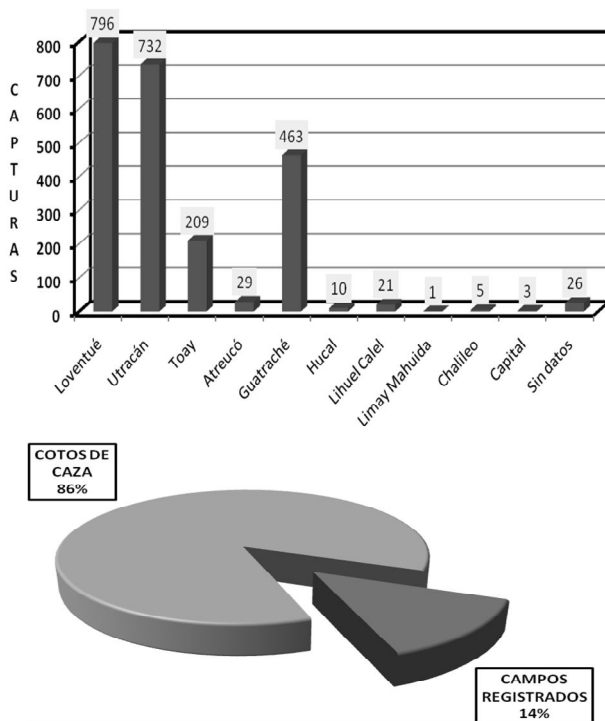


Figura 4: Ciervo Colorado – trofeos declarados temporadas 2000 – 2007/Elaboración propia en base a datos extraídos de la Dirección de Recursos Naturales, Subsecretaría de Asuntos Agrarios, Ministerio de la Producción, Gobierno de La Pampa.-(derecha). Porcentaje de captura de Ciervo Colorado en establecimientos habilitados y cotos – Temporada 2007 –Elaboración propia en base a datos publicados por la Dirección de Recursos Naturales, Subsecretaría de Asuntos Agrarios, Ministerio de la Producción, Gobierno de La Pampa.-(izquierda).

¹⁰ En este sentido es importante mencionar el trofeo de Ciervo Colorado obtenido en la temporada 2002 por un cazador español en su propio coto, cuya medición arrojó 265,34 puntos, convirtiéndose en un nuevo récord a nivel nacional y, en el octavo puesto del ranking mundial (Según el Consejo Internacional de Caza y Conservación de la Fauna). También es destacable el trofeo logrado en la temporada 2004, en un campo inscripto del Departamento Loventué, con 235 puntos.-

Otra cuestión que merece destacarse es la procedencia de los cazadores. Al respecto y de acuerdo a las estadísticas oficiales, los de origen extranjero son los que ocupan en primer plano, desplazando a los nacionales, situación que comienza a ser visible partir de la temporada 2003, llegando a porcentaje muy importante para el 2007 (Figura 5)

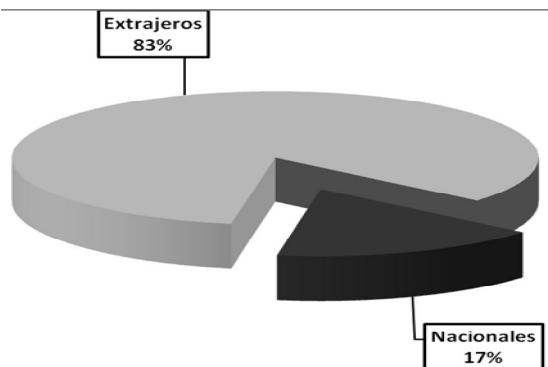


Figura N° 5: Porcentaje cazadores nacionales y extranjeros – Temporadas 2000 - 2007 Elaboración propia en base a datos publicados por la Dirección de Recursos Naturales, Subsecretaría de Asuntos Agrarios, Ministerio de la Producción, Gobierno de La Pampa.-

En lo referente a las nacionalidades, vemos que los deportistas procedentes de España y los Estados Unidos conforman una mayoría de creciente importancia respecto al resto. También es dable destacar que la presencia, en cuanto a cantidad, se ha visto incrementada constantemente a partir de la temporada 2000 (Figura 6)

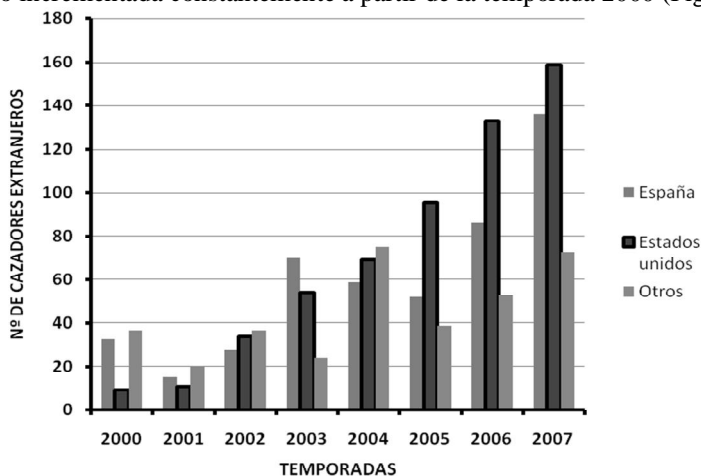


Figura 6 : Procedencia de cazadores de origen extranjero – Temporadas 2000 – 2007.- Elaboración propia en base a datos publicados por la Dirección de Recursos

Naturales, Subsecretaría de Asuntos Agrarios, Ministerio de la Producción, Gobierno de La Pampa.-

Otra opción de aparición más reciente – el turismo de estancia - se perfila con buenas posibilidades: el turismo rural. Sobre este aspecto, debemos destacar que junto a la particular oferta natural, se le suma otra de carácter histórico cultural. Esta última reconoce dos etapas; la primera, hasta 1879⁽¹¹⁾ con el poblamiento aborigen – la porción central de la provincia para ese momento, era el asiento de los principales cacicazgos ranqueles ⁽¹²⁾; la segunda a partir de esta fecha con la presencia del colonizador europeo.

Respecto de nuestro área de trabajo, son tres las estancias turísticas que en la actualidad dispone este departamento: La Holanda, ubicada dentro del ejido municipal de Carro Quemado, a una distancia de 112 Km. De la capital pampeana (Santa Rosa) y 20 Km de Carro Quemado⁽¹³⁾ sobre ruta prov. N° 13; La Marianita, vecina a la localidad antes mencionada sobre ruta prov. N° 105 , a 120 Km de Santa Rosa y San Carlos, perteneciente a ejido de Luan Toro, distante 7 Km. De esta y a 127 Km de la Capital Provincial .

Dado que estas estancias se encuentran repartidas en ambientes naturales similares – al menos en nuestra provincia - y cercanas a núcleos urbanos; una misma actividad puede presentar ribetes diferenciados. Ejemplo una cabalgata en el bosque o en el llano; también puede darse el caso de establecimientos ubicados en un mismo medio natural (Bosque por ejemplo.) donde la práctica de actividades relacionadas con la fauna pueden presentar modalidades diferentes – caza, observación, safaris fotográficos etc -. De allí que cada uno de estos establecimientos, sea una oferta única que bien puede acompañar a la actividad primaria.

Algunas características generales de la oferta:

- Extensiones de campo que llegan a superar las 5000 hectáreas con importantes superficies ocupadas por bosques de caldén.-
- Producción predominantemente ganadera mixta.-
- Alojamiento en el casco de la estancia o casa de campo para huso del turista.-
- Atención personalizada brindada por los dueños y personal del campo.-
- Contacto con la gente local, visitas a lugares de interés histórico.-
- Gastronomía regional.-

¹¹ Momento de la llamada “campana al desierto” en la cual se produce el desalojo definitivo de los pueblos aborígenes, para entonces localizados principalmente en lo que es hoy la Provincia de La Pampa.

¹² Parcialidad conformada por tribus araucanas chilenas emigradas desde el vecino país, a finales del siglo XVIII, ocupando la porción central y norte de la actual provincia de La Pampa, los principales caciques y capitanejos

¹³ Esta localidad lleva esta denominación en alusión a un conflicto entre los indios ranqueles y el hombre blanco que según testimonios y relatos de la época, culmina con la quema de un carruaje. Fecha de fundación 5 de octubre de 1924.-

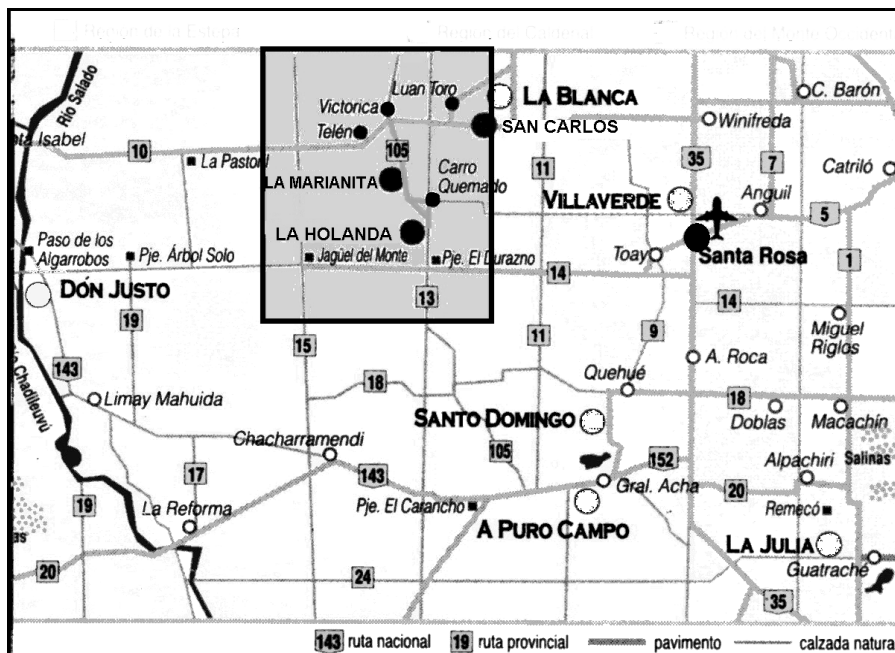


Figura 7: Localización de las Estancias Turísticas en el Departamento Loventué. Elaboración propia en base a cartografía cedida por la Dirección Provincial de Turismo, Gobierno de La Pampa.

Para el primero de los lugares mencionados, la estancia La Holanda, se conjugan los marcos naturales e históricos, siendo preponderante este último aspecto. Este lugar, propiedad de los herederos de don Antonio Ortiz Echagüe pintor español que se instalara en la Provincia de La Pampa en el año 1933 en el campo propiedad de su esposa Elisabeth Smidt⁽¹⁴⁾, luego de haber residido en varios países.

Junto al casco de la estancia se encuentra ubicado el atelier del artista y el museo donde se exhibirán sus obras, por las cuales obtuvo un importante número de premios y medallas. Este museo junto con el atelier fueron declarados “Sitio Histórico Artístico Nacional”⁽¹⁵⁾ y “Sitio Histórico Provincial”⁽¹⁶⁾, estando en funcionamiento desde el año 1998, como un emprendimiento mixto entre familiares del pintor y el Gobierno de la Provincia de La Pampa, a través de la Subsecretaría de Cultura. Completan la oferta, cabalgatas, caminatas junto a un servicio de biblioteca y pinacoteca, se incluye además alojamiento con 12 plazas disponibles.

¹⁴ En el año 1936 construye su atelier cercano al casco de la estancia.-

¹⁵ Decreto del Poder Ejecutivo N° 262/97

¹⁶ Decreto N° 1512/97.-

La estancia La Marianita (¹⁷), próxima a Carro Quemado, inserta en un marco natural similar al de el establecimiento La Holanda y distante a pocos kilómetros de esta, conforma otro caso donde lo natural y lo histórico se amalgaman en una interesante oferta turística. Desde hace unos diez años, el lugar fue habilitado al turismo, con ofertas muy particulares, que como ya lo adelantáramos la historia y la naturaleza se entremezclan junto a actividades artísticas.

Merece destacarse el turismo educativo destinado principalmente a establecimientos escolares, el taller de cerámica tradicional, las colecciones arqueológicas, y las visitas guiadas al museo de la familia Orgales -El Viejo Almacén -, primer comercio del pueblo, todo un pedazo de la historia del lugar y porque no de La Pampa. En suma es un sitio donde se conservan, recrean y revalorizan nuestras costumbres gauchescas. A diferencia del caso anterior, completan la oferta; visitas a lugares de interés histórico –cultural de la zona, como así también servicios de caza mayor y menor..

La tercera opción para el Departamento Loventué en cuanto a turismo rural, está presente con la estancia San Carlos. Ubicada como en los casos anteriores, en el típico paisaje del bosque pampeano, en cercanías de la localidad de Luan Toro sobre la Ruta Prov. N° 10. En sus orígenes este establecimiento se caracterizó - como muchos otros del departamento -, por la producción ovina, bovina y una intensiva explotación forestal, esta última en los años 1940 (Alfageme, 2000).

En la actualidad, el renglón principal lo constituye la ganadería ecológica y la producción equina, esta última como la oferta turística que lo caracteriza. Las cabalgatas se llegan a cabo dentro y fuera de la estancia, mediante circuitos optativos – siete en total, de hasta seis días de duración - que incluyen visitas a las localidades vecinas, las estancias antes mencionadas, sitios de interés histórico-cultural, incluida una visita a la reserva Parque Luro – única en el mundo - distante 35 Km al sur de Santa Rosa. No está ausente la gastronomía tradicional y el servicio de idiomas (inglés, francés, italiano, alemán) y la actividad cinegética (caza de jabalí solamente).

Los tres establecimientos disponen de amplias comodidades que incluyen cómodos alojamientos, servicio de transporte hasta Santa Rosa, TV. Satelital, etc.

¹⁷ El nombre se debe en honor a la hija menor de don Máximo García, bisabuelo de la actual propietaria, quién a finales del siglo XIX adquiriera las tierras donde se erige el pueblo y se ubica la estancia.-

Algunas conclusiones preliminares

Teniendo en cuenta lo anteriormente expresado, de que todo espacio geográfico es potencialmente un espacio turístico siempre y cuando pueda satisfacer la demanda turística, la provincia de La Pampa en su totalidad dispone en este sentido, un potencial de envergadura, dado que si se conjugamos su historia y su geografía, el paquete ofrecido podría colmar las expectativas de aquel tipo de turismo que demanda un producto diferente a los ofrecidos por los centros turísticos tradicionales, dentro y fuera del país. Estamos hablando de una oferta alternativa para quienes, residentes de las grandes urbes, buscan la paz tranquilidad y porque no el contacto con un estilo de vida menos estresante y ajetreado que impone la gran ciudad, por una parte, por otra la aventura que puede brindar la práctica de la caza, o la fotografía.

En lo referente a nuestra área de trabajo, vemos tres ofertas muy particulares, dado que dos de ellas amalgaman lo natural con lo histórico de manera especial, con una tercera donde una cabalgata o una excursión de caza son los renglones principales. Mas allá de lo que hoy se oferta en materia turística en este departamento, las potencialidades a explotar son variadas e interesantes, teniendo en cuenta no solo el tipo de ambientes naturales o su rica historia, sino también la conectividad que muchas veces dificulta o quita posibilidades a espacios que desde lo turístico tendrían buenas posibilidades; en nuestro caso de análisis juega un papel a favor para tener en cuenta.

No debemos dejar de lado el peso de lo público sobre este tipo de emprendimientos, en su casi mayoría privados. Desde las esfera oficiales las políticas implementadas y a implementarse, deberían contemplar no solo la promoción sino además la concientización de los actores sociales involucrados, para poder satisfacer una demanda creciente sobre este tipo de turismo.

Referencias

ALFAGEME, Hugo (2001), “*Actividades alternativas para el área del caldenar*”. En *Mirando el Horizonte – Notas de Geografía Rural* -. Publicación del Instituto de Geografía, Facultad de Ciencias Humanas, Universidad Nacional de La Pampa ISBN. 987-96480-8-

DIAZ ALVAREZ, José R. (1989), “*Geografía del Turismo*”. Ed. Síntesis, Madrid, España.-

INVENTARIO INTEGRADO DE LOS RECURSOS NATURALES DE LA PROVINCIA DE LA PAMPA (2004) – Geomorfología, Clima, Suelo, Vegetación y Fauna de Vertebrados -. Reedición del Inventario de los Recursos Naturales de la Provincia de La Pampa (1980) complementada con fauna de vertebrados. Publicación en CD. República Argentina.-

TALLER BINACIONAL DE GEOGRAFIA RURAL -REP. ARGENTINA Y REP. DE CHILE- (1999) Alternativas de desarrollo rural para pequeños y medianos productores rurales. Artículo: “*El Bosque de Caldén: soporte de actividades agroganaderas y deportivas*” (Alfageme, Hugo) Proyecto de Investigación. Publicación a cargo del INSTITUTO PANAMERICANO DE GEOGRAFIA E HISTORIA .-

TORRADO PORTO (2007) “*De la teoría a la práctica en los procesos de desarrollo local – territorial: el caso Loventué, La Pampa* . Instituto Nacional de Tecnología Agropecuaria.-

Documentos electrónicos

DEPARTAMENTO LOVENTUE – Cotos Inscriptos temporada 2007 .- www.lapampa.gov.ar

DEPARTAMENTO LOVENTUE – Campos habilitados temporada 2007.- www.lapampa.gov.ar

DURANGO de MORENO, Ruth (S/F), “ *TURISMO Y TURISMO RURAL*” *Distintas miradas para su interpretación*. Universidad Nacional de Tucuman, Facultad de Filosofía y Letras, Departamento de Geografía.-

ESTANCIA LA HOLANDA www.estancialaholanda.com.ar

INSTITUTO NACIONAL DE TECNOLOGÍA AGROPECUARIA (INTA) – Proyecto Agro RADAR www.inta.gov.ar/pro/radar/riap/zonasagro/anguil/desczonas/caldenal/tiposfisonomicoscalcuadros.htm.

GOBIERNO DE LA PAMPA. Dirección Provincial de Turismo.-

GONZALEZ, Ricardo (2006) *Toponimia Pampeana* . En Noticias Pampeanas 10/09/2006. www.notaspampeanas.com.ar

PAGINA OFICIAL DEL GOBIERNO DE LA PROVINCIA DE LA PAMPA www.lapampa.gov.ar

INFORMES DE CAZA MAYOR – Temporadas 2000/2007.-

KANTER, Aldo, RUESCH, Adriana (2007), “EL CASCO”. Capacitación en Gestión de Turismo On Line.-