

# LA POBLACION EN NAVAMORALES (SALAMANCA) (1537-1700)

TOMÁS SÁNCHEZ GARCÍA

Doctor Historia Moderna

## RESUMEN

*En este artículo hemos tratado de acercarnos hasta la población de una localidad, que estuvo bajo la jurisdicción civil de la provincia de Avila hasta 1833 y que a partir de esa fecha ha pertenecido y sigue perteneciendo a la Tierra de Béjar (Salamanca). El estudio comprende desde 1537 hasta 1700. Hemos consultado principalmente los libros de bautismos y casados, además de otras publicaciones sobre la historia del espacio geográfico a que pertenece. No solamente hemos cuantificado el número de nacimientos, sino también los de los matrimonios y hemos registrado las familias que habitaron y las formas de vida deducidas de sus oficios y economía. También hubo momentos de crisis económicas y religiosas que se han detectado por la demografía.*

PALABRAS CLAVE: Navamorales, población, núcleos familiares, oficios, economía.

## 1. INTRODUCCIÓN

Una de las fuentes más importantes que tenemos a nuestro alcance, para conocer la población de una pequeña localidad, son los libros sacramentales que han llegado hasta nosotros a través del cuidado de numerosos clérigos que los custodiaron, durante muchos años. Estos documentos tan importantes para la investigación histórica, junto con otros documentos conservados en archivos históricos de la época, han sido fundamentales para realizar este trabajo.

La Iglesia, a partir del Concilio de Trento, estableció la obligación a cada parroquia de anotar los bautismos, matrimonios y defunciones de sus fieles, además de registrar y contabilizar la economía de la fábrica de la iglesia.

Pero hubo comunidades religiosas que comenzaron, antes de los preceptos tridentinos, a anotar los bautizados y casados de los feligreses. ¿Cuál podía haber sido la causa de que en algunos lugares se anotaran y en otros no? ¿Qué interés podrían tener los feligreses, no sólo de bautizarse, sino de que constara por escrito en un documento encuadernado en pergamino, como el que ha llegado hasta nosotros, en que se indicaban los bautizados en Navamorales? ¿Había en la comarca, perteneciente al mismo obispado de Ávila, otras aldeas que anotaron antes del Concilio citado los bautismos de los feligreses?

Sí, hemos encontrado en Puente del Congosto un libro de casados que comenzaba en 1525 y en Santibáñez de Béjar también hemos conocido la presencia de bautizados en 1525. Navamorales, aldea de la villa de Puente del Congosto, que formaba parte de lo que civilmente se conocía como jurisdicción de Villa y Tierra, empezaron a anotarse en 1537 en un libro de bautizados, encuadernado en cuarto, con piel de pergamino todos los que se cristianaban. Nosotros hemos tratado de averiguar la razón por la que en fecha tan temprana aparecieron en estas localidades.

Es muy posible que estos lugares estuvieran poblados desde épocas muy antiguas, incluso durante la prehistoria. Un túmulo en las proximidades de la orilla del río Tormes, perteneciente a esta localidad, así lo testifica. La Edad Antigua y las posteriores épocas, como la romana y visigoda, han dejado sus huellas. Por otra parte no debemos olvidar la denominación de este lugar, formado por dos términos concejiles: Nava y Morales. Nava sirvió para nombrar un poblamiento en época de la Edad Antigua, anterior a los romanos y visigodos y el de Morales toma su nombre de una época posterior a la invasión de los musulmanes. Hubo un momento en que tras la dominación musulmana la población de este lugar aceptaría la práctica de las leyes y formas religiosas de los invasores ya citados, pero este período duró hasta la reconquista de estos lugares por las huestes cristianas. Tras la toma de Ávila en el siglo XI, se repuebla esta Tierra con gentes venidas del norte y se asientan en estas comarcas conviviendo con los pobladores anteriores, quienes tuvieron que aceptar las nuevas leyes y practicar las formas de la religión cristiana, quizás ya olvidadas tras la convivencia desde el siglo VIII, en que fueron conquistadas estas comarcas por la llegada de los musulmanes.

La repoblación medieval de esta comarca se organiza desde la ciudad de Ávila y se distribuye por todo su alfoz en sexmos, perteneciendo esta localidad, como una aldea o lugar que formaba parte de la villa de Puente del Congosto y su Tierra. Las otras dos aldeas eran Bercimuelle y El Tejado.

La población estaba constituida por casares que se conocían con los nombres de Navamorales, Berrocosa, Berrocossilla y Las Casillas, poblamientos que perduraron hasta el siglo XVI e incluso Las Casillas se registraba en los libros de bautismos en el siglo XVII. Navamorales siempre tuvo una población mayor, constituyéndose en el núcleo más importante. Abundantes manantiales dieron vida a estos pequeños núcleos de población. Se recordaban la Fuente Vieja en Navamorales, la fuente de Berrocosa en el camino a Gallegos y la fuente de Las Casillas en el camino de trashumancia en la Cañada de Soria.

Pensamos que la población ya en los siglos XV y XVI practicaba la religión cristiana, pero el hecho de que hubiera poblamientos en los que algunos vecinos hubieran sido remisos a estas prácticas religiosas y continuaran con costumbres y hábitos ajenos al cristianismo había fomentado la vigilancia por parte de las autoridades eclesiásticas. El Santo Oficio por medio de vecinos especialmente seleccionados para controlar las costumbres de los pobladores de las distintas localidades nombró a los que se denominaron familiares del Santo Oficio. En los documentos que hemos consultado así se los reconoce.

Con objeto de poder justificar la pertenencia a la comunidad cristiana y de haber sido bautizados como tales cristianos se instituyó la práctica de la anotación en libros de bautizados y por supuesto de casados. Esta pudo ser la causa de que en una localidad cuyo nombre hacía alusión a anteriores formas religiosas tuvieran necesidad de presentar un documento acreditativo de su profesión de fe. Antes del Concilio Tridentino no había obligación de anotar en los libros de bautismo las partidas correspondientes y excepcionalmente, donde constaba esta anotación en los libros podía obedecer a otras causas que hemos anotado.

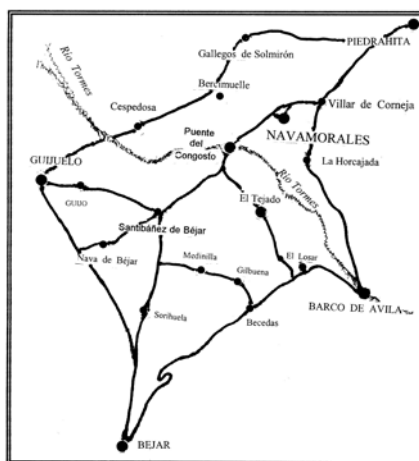
## 2. SITUACIÓN GEOGRÁFICA DE LA LOCALIDAD

Hemos indicado anteriormente que esta localidad pertenece en la actualidad a la provincia de Salamanca, adscrita jurídica y administrativamente a la villa de Béjar desde 1833, pero en el momento en que se sitúa el estudio histórico de su población debemos anotar que, anteriormente a esta fecha, se encontraba bajo la jurisdicción civil de la provincia de Ávila y que formaba parte como una aldea más de la Tierra de la villa de Puente del Congosto. Navamorales adquirió su independencia municipal en 1838. En este año se produjo la desanexión de las localidades que administrativamente dependían de la villa de Puente del Congosto. En la revista del CEB, en el nº 12 de diciembre de 2008, consta el proceso de su desanexión. Sin embargo, su jurisdicción religiosa, tras la reconquista, dependió hasta 1954 del obispado de Ávila y desde esa fecha hasta nuestros días ha pasado a la dependencia del obispado de Plasencia.

Como región geográfica, pertenece a lo que hoy se denomina Alto Tormes, y Puente del Congosto ocupa prácticamente el centro de un cuadrilátero irregular cuyos ángulos lo forman Béjar, Barco de Ávila, Piedrahita y Guijuelo. El río Tormes lo recorre de sur a norte, viniendo desde Barco de Ávila en su juventud, regando las riberas de El Barco, El Losar, Navamorisca, El Tejado, Navamorales y Puente del Congosto, para terminar embalsado en la presa de Santa Teresa, después de pasar por Cespadosa.

Toda la zona goza de una orografía mesetaria de 1.000 metros de altitud, con altozanos berroqueños de escasa altitud y tras pasar Sorihuela, en la carretera que une Piedrahita y Béjar nos encontramos con un puerto hasta Béjar, cuya localidad disfruta de otras condiciones orográficas y por consiguiente climáticas, más afines con tierras de la Extremadura.

Una representación gráfica, como complemento a un texto, siempre ayudará a comprender mejor la situación de las localidades que conforman esta zona.



Mapa 1. Localidades próximas a Navamorales.

La localidad de Navamorales limitaba con las villas de La Horcajada y Gallegos por el sur y el este, por el oeste con El Tejado y al norte con el río Tormes y Puente del Congosto principalmente. El terreno granítico no siempre es el más adecuado para la producción de cereales, no obstante se cosechaba trigo y centeno, que junto con la pradería se desarrollaba una economía agropecuaria suficiente para su subsistencia y despegue económico. La proximidad del río complementaba, gracias a su regadío una riqueza abundante de frutas, verduras y sobre todo de lino.

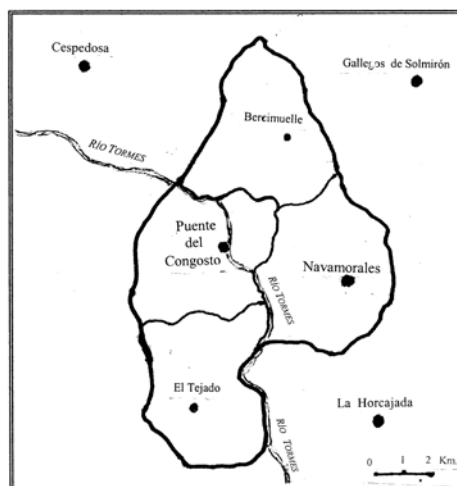
Ya hemos analizado en otra obra titulada *La villa de Puente del Congosto y su Tierra* con más detalle la base de la economía general de esta localidad en la segunda mitad del siglo XVI y de ella como resumen destacamos los siguientes productos de su economía.

Los cereales panificables, el trigo y centeno, en proporción de “terciados”, una parte de trigo y dos de centeno, o bien como “metalados”, mitad de trigo y mitad de centeno, formaron la base de la alimentación de los vecinos. Y como parte del sector primario de la economía tenemos también la ganadería, que es básica, como ganado menor, caprino y ovino, así como ganado mayor, vacuno y mular. Completaba también, como producto agrícola, la producción de lino que fue fuente importante de sus ingresos, al mismo tiempo que permitió el desarrollo de la industria textil, ocupando a los cardadores, perales, hilanderas y tejedores.

El comercio fue importante para esta localidad, dedicándose a ello algunas familias que tradicionalmente se trasladaban a las ferias anuales o semanalmente a otras localidades como Alba, Peñaranda, Salamanca etc.

Todo ello nos ha permitido conocer una comunidad viva, trabajadora y emprendedora.

Para un conocimiento mejor de su situación geográfica y su extensión proporcional de Navamorales, en relación con lo que se denominaba Villa y Tierra, presentamos este gráfico.



Mapa 2. Localidades que formaban la Villa y Tierra.

Al final de este trabajo presentamos unas imágenes que muestran unas edificaciones de la época del siglo XVI, como es la iglesia, construida durante la primera década y otras viviendas que se han conservado también sin aparentes cambios. Veremos asimismo unas imágenes de las labores de trilla en lugares comunes de la comunidad, como tradicionalmente se venía haciendo hasta finales del siglo pasado.

### 3. RELACIÓN DE NACIMIENTOS DESDE 1537 A 1700

Vamos a presentar aquí una relación numérica, señalando los nacimientos registrados por quinquenios, para no hacerla exhaustiva. También presentaremos unas gráficas para conocer la evolución de la población entre el siglo XVI y el XVII.

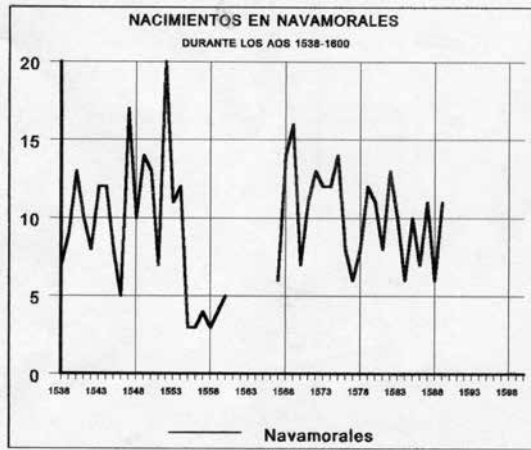
Periodo	Nº	Periodo	Nº	Periodo	Nº
1535-40	+29	1591-95	¿?	1646-50	40
1541-45	50	1596-00	¿?	1651-55	41
1546-50	59	1601-05	¿?	1656-60	37
1551-55	53	1606-10	+15	1661-65	33
1556-60	19	1611-15	39	1666-70	43
1561-65	¿?	1616-20	39	1671-75	49
1566-70	+43	1621-25	21	1676-80	42
1571-75	62	1626-30	31	1681-85	33
1576-80	45	1631-35	29	1686-90	46
1581-85	47	1636-40	34	1691-95	36
1586-90	+35	1641-45	52	1696-1700	44

Tabla nº 1. Indica el nº de nacimientos cada cinco años, entre 1537 y 1700.

No es normal que todos los libros de esta época lleguen hasta nosotros en perfectas condiciones. Unas veces faltan hojas seguidas o sueltas como ocurre en los datos entre 1561-1566 y especialmente entre los años 1590-1608. En 1538 solamente se anotaron los nacimientos entre el 15 y el 29 de diciembre. En los años 1545 y 1546 faltan algunas hojas, por ello encontramos diferencias entre 1544 y 1547.

No obstante, queremos destacar la baja natalidad entre 1555 y 1560, como consecuencia, no solamente de las malas cosechas registradas durante esos años, sino por el desgobierno de las autoridades municipales y del gobernador de la Villa y Tierra, don Diego López de Moreta, ya anotado en la obra citada anteriormente de *La Villa de Puente del Congosto y su Tierra*. El descenso demográfico fue debido a las muertes causadas por las enfermedades y a la despoblación, por ir a buscar mejores asentamientos para poder vivir y principalmente se dirigieron a Andalucía.

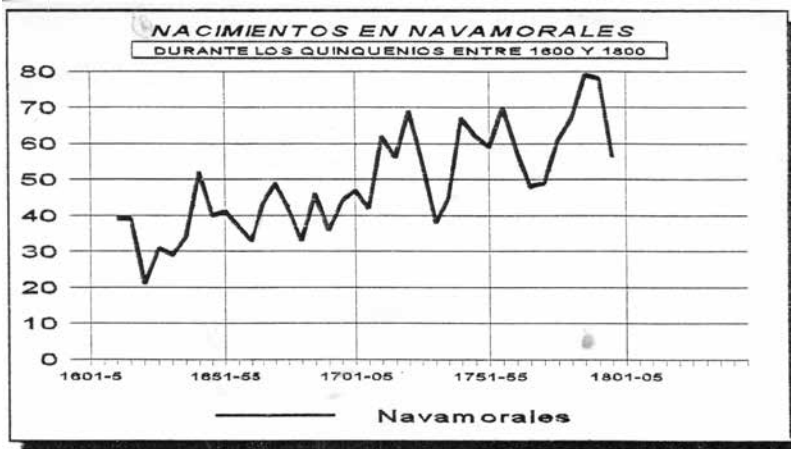
En esta gráfica se representan los nacimientos anualmente durante el siglo XVI y por esto se pueden entender mejor las circunstancias que condicionaron los picos y las simas que aquí aparecen.



Gráfica nº 1. Nacimientos registrados anualmente durante siglo XVI.

Desde una perspectiva más amplia, señalada en la tabla nº1, se puede contemplar por quinquenios que entre 1538 y 1600 la media anual superaba los 9 nacimientos al año e incluso los 10 en la primera parte durante el siglo XVI. Desde el siglo XVII disminuyó la natalidad con unas medias entre 6 y 8 nacimientos anuales.

Se puede observar fácilmente el despoblamiento que se acusa desde 1610. La ausencia de datos de este período no es fácil de justificar, a pesar de que en otras localidades también se han perdido. Hay, no obstante, algunos picos en el siglo XVII que podrían indicar las buenas cosechas del año anterior. Destacamos 1619, 1644, 1645, 1650 y entre 1670 y 1676, cuya natalidad supera los 10 nacimientos. Por el contrario hay simas significativas en los años 1628, 1632, 1634, 1636, 1649, 1662 y 1681, cuya natalidad no supera los 3 nacimientos.



Gráfica nº 2. Relación quinquenal de nacimientos en el XVII y XVIII.

Al presentar aquí los nacimientos del XVII y del XVIII, observamos una línea bastante horizontal con algunos picos y algunas simas, que marcan una media aproximada de 40 nacimientos cada 5 años y a partir de 1705 y en todo el siglo XVIII la gráfica nos muestra un ascenso considerable. Pero este último fenómeno no es objeto de este trabajo.

#### 4. RELACIÓN NUMÉRICA DE NÚCLEOS FAMILIARES QUE POBLARON ENTRE 1535 Y 1600.

Hay otra visión, desde otra perspectiva, que nos permite conocer la posible permanencia de las familias en la localidad, así como su poblamiento. Para ello hemos anotado los distintos núcleos localizados, principalmente, en los libros de bautismos y en otros documentos. Son datos muy fidedignos, pero nunca se pueden considerar matemáticamente exactos. Hemos indicado con anterioridad la falta de algunas hojas en el libro de bautismos y esto habría que tenerlo en cuenta. De todas formas se marcan tendencias muy significativas. Es posible que también hubiera habitado otros núcleos sin descendencia o con una permanencia breve que no hubiera dejado constancia en los libros de bautizados.

Hemos elaborado la siguiente tabla considerando períodos de unos 33 años, que nos permite dividir cada siglo en tercios que es un tiempo prudencial para agrupar el número de núcleos que pudieron haber procreado el mismo número de hijos.

Esta es la tabla final:

Número de núcleos familiares que procrearon el mismo número de hijos

PERIODOS	1	2	3	4	5	6	7	8	9	10	14	TOTAL de núcleos
1535-1570	39	19	20	13	5	5	1	-	-	-	-	102
1571-1600	19	13	15	12	6	2	1	1	-	-	-	69
1601-1635	27	13	12	7	6	2	1	1	-	1	-	70
1635-1670	13	13	7	6	10	4	6	4	2	4	1	70
1671-1700	10	9	12	5	5	6	1	4	5	2	-	59
TOTAL de núcleos	108	67	66	43	32	19	10	10	7	7	1	370

Tabla nº 2. Relación del nº de hijos procreados por distintos núcleos.

La localidad presenta una mayor población en el período 1535-1570, alcanzando la cifra de 102 núcleos procreadores de los cuales hay 39 que tuvieron un solo hijo y 19 núcleos con dos hijos. La permanencia en la localidad pudo haber sido muy baja. A partir de 1571 y hasta 1670 se registran unos 70 núcleos y desciende sustancialmente entre 1671 y 1700.

En relación con el mismo número de hijos, a lo largo de 1535 y 1700, destacan los 108 núcleos con un solo hijo (30%), mientras que con 2 y 3 hijos encontramos 67 (18%), con 4 hijos un 12%, con 5 un 9%, y con 6 un 9%. A partir de los 6 hijos

desciende considerablemente el número de núcleos, observando un incremento entre el siglo XVI y el XVII. La presencia de una familia con 14 hijos es testimonial, pues el núcleo estuvo formado por 3 mujeres a lo largo del matrimonio.

Las buenas condiciones de vida es posible que fueran la causa de la estabilidad de los núcleos de familias hasta 1670, pues a partir de esta fecha y hasta 1700 se aprecia un considerable descenso.

## 5. RELACIÓN DE FAMILIAS QUE PROCREARON EN EL SIGLO XVI.

Nos hemos encontrado entre los documentos de la venta que realizaba el emperador Carlos I de la Villa y Tierra de Puente del Congosto al duque de Alba don Fernán Álvarez de Toledo en 1540, un padrón de los habitantes de la cuadrilla de Navamorales que vivían en 1539.

Este documento nos ha permitido conocer los lugares que comprendían la aldea de Navamorales y los vecinos pecheros que las habitaban. Esta relación es la siguiente.

### 5.1 Vecinos pecheros del lugar de Navamorales:

Garci Hernández; Bartolomé Sánchez Castaño; Alonso García del Moral; Toribio García del Arroyo; Diego García Castaño; Alonso García Castillo; Juan Castaño el viejo; Juan Sánchez; Pero García; Pero Sánchez; Juan Blázquez; Francisco Moreno; Juan de Andiarazo; Pascual Sánchez, Juan González de Jaén; Juan Hernández Carpentó; Juan Hernández Luengo; Pero Sánchez de Berrosilla; Lorenzo García; Francisco Hernández Corcovado; Diego Hernández Castaño; Juan Castaño, el mozo; Juan González de la Huerta; Alonso García Castaño; Juan García de Cáceres, Pero Hernández; Bartolomé Sánchez; Antón Hernández; Pero González; Juan García de Alba; Alonso Hernández de la Sierra; Blas Alonso, Hernán García.

Todos estos son 33 vecinos que constituyen núcleos familiares y además figuraban en el padrón una relación de unas 20 viudas que vivían con sus hijos y algunas jóvenes ya casaderas que fueron consideradas todas como 26 pecheros.

También se anotaron 8 grupos de familias huérfanas, cuyos bienes eran administrados por otros vecinos en condición de tutelas.

### 5.2. Vecinos pecheros del lugar de Las Casillas.

Alonso García; Lorenzo García; Esteban Sánchez de Moreta; Cristóbal Martín; Mingo García; Juan López; Bartolomé García; Mingo González; Juan Hernández; Miguel Sánchez; Francisco Sánchez; Diego González; Toribio García de la Huerta; Juan González del Moral; Miguel González; Esteban González; Andrés Moreno; Gonzalo Díaz; Juan Cabrero el mozo; Juan Cabrero el viejo; Juan Blázquez; Martín Hernández; Alonso Martín Lucas; Juan Sánchez de Francisca; Andrés García; Juan Sánchez del Mirón; Juan Sánchez de Ventosa; Toribio González.





Figura 1. La iglesia fue edificada a principios del siglo XVI.

Estos son anotados como 28 vecinos pecheros y además se inscribieron 14 viudas y 7 tutelas de jóvenes huérfanos. Todos ellos constituyen unos 50 vecinos, que si consideramos cada uno como 4 personas podrían pensar que habría en este lugar 200 individuos que habitarían en lo que hoy es un despoblado. Todos ellos se consideraban como feligreses de la iglesia de Puente del Congosto y no de la de Navamorales. A mediados del siglo XVI todavía había algunos vecinos viviendo en este lugar habitado posiblemente por muy pocas familias.

### 5.3. Vecinos pecheros del lugar de Berrocosa.

Este lugar es otro, ya despoblado, que se encontraba en el camino en dirección a Gallegos de Solmirón. En la relación de pecheros anotamos los siguientes:

Toribio Sánchez, el mozo; Alonso Pérez; Santos González; Diego Hernández; Francisco González; Martín Hernández; Alonso Martín; Andrés Hernández; Alonso Hernández; Francisco García; Bartolomé Sánchez; Juan García el Calvo; Toribio García; Toribio Sánchez, el viejo; Bartolomé Moreno; Juan Prieto; Juan Martín; Alonso de la Parra; Pero Moreno.

Había 19 vecinos pecheros que formaban núcleos familiares y como en los otros lugares, aunque estaban más poblados, también se registran 13 viudas. Se anotaban 4 tutelas de jóvenes que no viven en este lugar por haberse trasladado unos a Vélez (Málaga), otro a Bujalance (Córdoba) y los otros dos a Andalucía.

Entre todos los lugares de la cuadrilla de Navamorales podría haber unos 80 vecinos, como núcleos familiares, 47 viudas y 19 tutelas. Todos ellos, que podrían ser 146 familias podrían habitar unas 575 personas aproximadamente.

Además de esta relación numérica y nominal de personas hemos incluido los datos de las familias que constaban en los libros de bautizados que comenzaban en 1538. Por otra parte en 1559, el Consejo Real de la Hacienda envió a un Juez para averiguar el valor

de los bienes enajenados por cada uno de los vecinos durante el quinquenio de 1554 a 1559 con objeto de valorar la enajenación de las tercias y alcabalas que Felipe II vendió al citado duque de Alba

Por orden alfabético vamos a indicar la existencia de apellidos que de forma testimonial unos y otros más numerosos aparecen como núcleos familiares,

**Alonso y Díaz** estuvieron asentados en Las Casillas.

**Blázquez.** Encontramos 7 núcleos asentados en Navamoraes, Las Casillas y Berrocosa, dedicándose a la labranza y algún otro era cardador.

**García.** Este apellido en la forma simple aparecen unos 30 núcleos, distribuidos entre los diferentes casares de la cuadrilla de Navamoraes. Su ocupación principal era la agricultura sirviéndose algunos con yuntas de 2 bueyes para la labranza.

**García de Alba.** Fue una de las familias más importantes en este siglo. Encontramos unos 6 núcleos. Todos ellos tuvieron entre 4 y 7 hijos. Vivieron en Navamoraes. Fueron labradores que trabajaron con dos bueyes. Eran tratantes y trajineros haciendo un viaje semanal a lugares importantes. Toribio desempeñó el cargo de Procurador General de la Villa y Tierra, en 1554, como defensor de todos los vecinos. Francisco García de Alba y su hermano Juan declararon en 1559 que labraban con dos bueyes y eran tratantes y ganaderos. Toribio era muy buen trajinero y transportista y todas las semanas hacía un viaje a Salamanca, Peñaranda y Alba.

**García Andiarazo o Indiarazo.** Tenemos 6 núcleos con asentamientos duraderos, pues todos tuvieron entre 3 y 6 hijos. Vivieron en Navamoraes y entre sus oficios está el de cardador en varios núcleos.

**García de Cáceres.** Este apellido se registra en Navamoraes por primera vez en la comarca. Hay un solo núcleo en el primer tercio y otro en el tercero. Se asentaron en Las Casillas y tuvieron 3 hijos cada uno. Después pasarán a El Tejado.

**García Castaño.** Con 5 núcleos en el primer tercio, 4 en el segundo y uno en el tercero. Estaban establecidos en Navamoraes y eran agricultores. La descendencia masculina es escasa.

**García Corchón.** Hay 3 núcleos que viven en Navamoraes y son labradores importantes con 2 bueyes. Pedro fue alcalde en 1572.

**García de Espinosa.** En el tercer tercio aparece Alonso como hidalgo. Es posible que la hidalguía se le adjudicara por ser oriundo de Espinosa de los Monteros en las montañas cántabras.

**García de la Huerta.** Tenemos un núcleo en el primer tercio y otro en el segundo. Vivieron en Las Casillas y eran labradores importantes que labraban con dos bueyes.

**García Jaén.** Ya en el primer tercio se encuentran 2 núcleos. Uno de ellos tenía tres hijos que no se establecieron en la localidad, pues se fueron a Granada y Berrocal, y el otro tuvo dos que continuaron uno en Navamoraes y el otro en Berrocosa. Ambas familias tuvieron descendientes hasta finales del siglo. Su economía era buena dedicándose a la labranza y al comercio.

**García de Lorenzo García.** Se localizan dos núcleos, uno en Navamorales y otro en Berrocosa, en el segundo tercio. Uno de ellos de nombre Lorenzo aporta el apellido definidor, pues uno de sus hijos se llamó Juan García de Lorenzo García.

**García del Arroyo, García de la Calle, García Calvo, García Moral o Morales, García del Castillo, García Cestero, García de la Iglesia** son apellidos compuestos testimoniales.

**González.** En su denominación simple hay unos 15 núcleos.

**González de Alba, González Castaño, González de la Huerta, González Prieto, González Trotero** son apellidos compuestos testimoniales en este siglo.

**González de Jaén.** Solamente hay 2 núcleos, uno en el primer tercio y otro en el segundo. Eran labradores que araban con un buey y además eran tratantes de cerdos.

**González Moreno.** Hay 7 núcleos en el primer tercio, otro en el segundo y otro en el tercero.

**Gutiérrez.** Registramos al final del siglo un solo núcleo que tiene 3 hijos.

**Hernández.** Este es otro de los apellidos que abundan en esta localidad, unas veces va simple y otras como veremos después compuesto. En el primer tercio anotamos 15 núcleos, de los cuales sólo 5 registramos descendencia. En el segundo tercio hay 7 núcleos y en el tercero 11 núcleos. Estaban asentados principalmente en Berrocosa. Entre los oficios que desempeñaban estaban los de agricultores, tejedores, albarderos, cabreros, herreros, molineros e incluso el de sacristán. Algunas de sus mujeres eran comadronas. Juan Hernández en 1553 arrendó las alcabalas.

**Hernández Carpento.** Hay 2 núcleos en el primer tercio y otro en el segundo.

**Hernández Castaño, Hernández Carpento, Hernández Cabrero, Hernández Corcobado, Hernández Luengo, Hernández Moreno y Hernández de la Sierra** son testimoniales, pues se anotan oficios y características físicas y no se indica su continuación en esta localidad. Hernández Sierra es posible que fuera maestro de obras que trabajó en la iglesia de Puente del Congosto en la década de 1530.

**López.** En el primer tercio se anotan 2 núcleos, en el segundo 3 y otros 3 en el tercero con descendencia para el siglo XVII.

**Martín, Martínez.** En el primer tercio del siglo XVI registramos 6 núcleos y en el segundo tercio hay 7 entre ellos tenemos agricultores dos yuntas de bueyes y tratantes de ovejas y cerdos. En el tercer tercio hay 4 núcleos con una permanencia suficiente para haber tenido cuatro hijos antes de terminar el siglo.

**Martín Carpento.** Hay una familia en el segundo tercio y otra en el tercero, ambas con una descendencia de 5 hijos cada una.

**Martín Lucas.** Un núcleo en el primer tercio con 3 hijos.

**Martín de Nieves.** Aparece al final del siglo un núcleo con una sola hija.

**Núñez.** Hay un núcleo con 4 hijos a finales del siglo.

**Pérez.** Tenemos 1 núcleo en el segundo tercio y dos en el tercero. Las tres familias estuvieron continuamente desde 1540 hasta 1590 y las tres tuvieron entre todos unos 17 hijos.

**Pérez Castaño.** Al final del siglo encontramos solamente un núcleo familiar.

**Rodríguez.** A mediados del siglo se estableció un sólo núcleo.

**Sánchez.** Se registraron 18 núcleos en el primer tercio y en el segundo tercio hay 13 y al final del siglo había 5 familias. Es otro de los apellidos importantes en la localidad. Se dedicaban a la agricultura y son tejedores. Algunos de ellos se alejaron temporalmente fuera de la localidad, principalmente a Andalucía.

**Sánchez Cabrero.** En la primera mitad del siglo hay 6 núcleos, siendo dos de ellos como sucesores de los anteriores.

**Sánchez de la Horquilla.** Un solo núcleo a la mitad del siglo que labraba con una pareja de dos bueyes, es decir, que era buen labrador. Tuvieron 3 hijos.

**Sánchez Moreta.** Hay 4 núcleos en el primer tercio. Alguno es un labrador importante

**Sánchez Prieto.** En el primer tercio hay 2 núcleos asentados en Berrocosa y la familia se traslada a Las Casillas donde encontramos dos familias, una trabaja de albañil y procrean durante 10 años.

**Sánchez Delgado, Sánchez de la Iglesia, Sánchez Moreno, Sánchez Parra, Sánchez de la Sierra, Sánchez Vaquero** son apellidos compuestos testimoniales que indican características físicas, de origen u oficios, con un número reducido de núcleos.

## 6. RELACIÓN DE FAMILIAS QUE PROCREARON EN EL SIGLO XVII.

No se puede establecer una ruptura entre un siglo y otro para indicar las familias que en el siglo XVII habitaron en esta localidad. Muchas de ellas fueron una continuación e incluso las mismas familias participaron a caballo entre los dos siglos. La denominación familiar está determinada por el elemento masculino que es quien mantiene el mismo apellido, mientras que las mujeres lo pierden, siendo ellas las que mantienen con mayor fuerza las costumbres y la mentalidad en general.

Los apellidos de origen antropónimo son los que mejor han determinado la denominación familiar, pero, para diferenciar la abundancia de este tipo de apellidos se habían obligado a utilizar unos términos diferenciadores basados en el topónimo de su origen de procedencia, características físicas y oficios, principalmente. En esta localidad podemos encontrar los siguientes apellidos, tanto simples como compuestos.

**Blázquez, Díaz, Díaz del Moral y Díaz Matalobos,** siendo este último quien contrae matrimonio en 1638 y mantiene una considerable descendencia.

**García,** Hay varios núcleos con su denominación simple.

**García Castaño.** Se conoce la presencia de esta familia a lo largo de todo el siglo con una presencia abundante. Pedro, que había nacido en 1579, desempeñó el cargo de Familiar del Santo Oficio, cuya lápida funeraria se encuentra en el ábside de la iglesia. Su hijo Bartolomé continuó desempeñando el mismo cargo.

**García Alba.** Continúa hasta la primera mitad del siglo y no consta su continuidad.

**García Berrocosa, García de Cáceres.** Se mantiene con escasa presencia.

**García de las Casas.** En el primer tercio se bautizaron 5 hijos de un núcleo, en el 2º tercio 32 y se mantienen en el 3º con 13. Se continúa durante todo el siglo con abundante descendencia.

**García de Diego García** procedía de Ventosa y se asentó un núcleo con 9 hijos.

**García Espinosa.** A principio del siglo se estableció Juan con condición de hidalgo. La hidalguía le pudo venir de su procedencia de Espinosa de los Monteros. El hecho de haber nacido en tierras de Cantabria le eximía de participar en la contribución de los repartimientos reales. Esta familia continuó a finales del siglo.

**García Indiarazo, García de Jaén, García de Martín García, García de Santos, García de las Yeguas y García Gascón** son apellidos compuestos testimoniales con escasa presencia en la localidad.

**González.** En su denominación simple con sus cinco núcleos en el primer tercio del siglo tuvieron escasa descendencia.

**González de Antona, González de Gonzalo, González Riberiego, González de Robles** son compuestos testimoniales.

**González Hidalgo.** Se asentaron dos núcleos en el 2º tercio del siglo, procedentes de El Villar. Se mantuvo la denominación a lo largo del siglo y se emparentaron con mujeres de la misma condición o de familias pudientes como María Martín de Nieves.

**González de Medina.** Hay 3 núcleos que mantienen su presencia durante el siglo.

**Hernández.** Como apellido simple es común en esta localidad y hay unos núcleos familiares que se mantienen en todo el siglo, mientras otros se instalaron en los dos primeros tercios. Hemos contabilizado hasta 11 núcleos.

**Hernández de Arriba.** Hemos encontrado un solo núcleo al final del siglo con una familia numerosa de 9 hijos.

**Hernández del Corral.** Hay un solo núcleo que es sastre y desde 1621 se mantiene hasta finales de siglo.

**Hernández de Cuellar.** Procedía de Santibáñez y se estableció en el último tercio del siglo.

**Hernández de Diego, Hernández Gil, Hernández Jaén, Hernández Marcos,** procedía de Hoyorredondo, **Hernández Margallo** venía de Cespedosa, **Hernández Miguel, Hernández Nogal** oriundo de Bercimuelle y **Hernández Rollán,** todos estos eran apellidos testimoniales con escasa descendencia.

**Jiménez.** Vino de El Tejado en 1650 y continuaba al final del siglo.

**López.** Uno procedía de Bercimuelle y otro de El Tejado que permaneció hasta finales del siglo.

**Martín.** Hay varios núcleos con escasa descendencia.

**Martín Alejo, Martín de Blas Martín, Martín Carrascalejo, Martín del Castillo, Martín de la Fuente.**

**Martín Garrido.** Se establecieron en el segundo tercio, entre 1630 y 1650 con 5 núcleos y el primero procedía de La Horcajada.

**Martín de Mateo Martín.** A partir de 1618 se registra el primer núcleo de Mateo Martín que dará nombre al resto de los núcleos que procrean en el tercer tercio del siglo.

**Muñoz.** Se estableció esta familia en 1625 y al menos hasta 1660 y desempeñó el oficio de herrero. Otro núcleo continuó hasta final del siglo.

**Pérez.** Hay un núcleo casado en 1637, cuya descendencia continúa en 1700 y otro núcleo procedente de Gallegos de Solmirón que continúa también a finales de siglo.

**Pérez Plaza.** Procede de Naharros y se casa en 1626. Mantiene una familia de 8 hijos en el segundo tercio.

**Rodríguez y Rollán** El primero procede de Hoyorredondo y el segundo de Santibáñez. Se establecieron en el último tercio.

**Sánchez.** Con su denominación simple recogemos 12 núcleos con escasa descendencia. Alguno de ellos procedía de Navaescorial, Naharrillos del Álamo y Bercimuelle. Se cita el oficio de herrero de algunos núcleos.

**Sánchez de Diego Sánchez, Sánchez de Elvira, Sánchez Fabián, Sánchez Gutiérrez, Sánchez Prieto, Sánchez de la Sierra,** son apellidos compuestos como testimoniales por su escasa descendencia.

**Sánchez de Gregorio Sánchez,** eran oriundos de El Villar. Se establecieron en la segunda mitad y perviven hasta finales del siglo.

**Sánchez Lucas.** Procedía de Bercimuelle y desde 1627 hasta 1699 anotamos nacimientos de tres núcleos de la misma familia.

**Sánchez Moreno.** Por último indicamos que esta familia procedía de Aldeaelabad y se casaron en 1636. Permanecieron hasta finales del siglo registrando descendientes de tres núcleos,

## 7. RELACIÓN DE MATRIMONIOS ENTRE 1607 Y 1700

Los libros de matrimonios, que hemos consultado, empiezan a registrar las ceremonias de bodas a partir de 1607. En estos libros a veces se duplican los registros, porque se suelen indicar primeramente la ceremonia de desposados en la que se anota el compromiso firme entre los contrayentes, quienes establecen un matrimonio celebrado por “palabras de presente”. En el libro se señala la fecha de este acto y más adelante se vuelve a repetir el mismo acontecimiento pero con mayor ceremonial y se indica que los contrayentes son “casados y velados”. Unas veces hay un período entre ambas ceremonias de un año o año medio y otras se tarda hasta 4 años. Serán los clérigos quienes apremien a los futuros contrayentes a formalizar el acto final de “casados y velados”. Si el compromiso se contrae en febrero de 1680 no es hasta noviembre del año siguiente cuando se casan. En otra ocasión se establece un período mayor entre julio de 1628 y septiembre de 1632. También se anotan los testigos al acto, que generalmente son los mismos vecinos y, cuando los contrayentes son personas distinguidas por su estado social, acuden las autoridades religiosas y civiles. En 1632 estaba presente el cura de Valdemolinos licenciado Juan Martín de Nieves; en 1643 Pedro García Castaño, Familiar del Santo Oficio;

en 1645 el alcalde ordinario; en 1658 son los padrinos don Francisco Nieto Gallego, gobernador de la Villa y Tierra, junto a su esposa doña María de Torres y Medrano. Hay dos familias de hidalgos: los González y los García de Espinosa que están presentes en estos actos religiosos.

La gran mayoría de los contrayentes son vecinos de la localidad, pero para evitar la endogamia se buscan parejas de otros lugares, generalmente comarcanos, aunque haya alguno algo más alejados. Los lugares citados y que participan con más número de contrayentes son entre los masculinos: Bercimuelle (13), Santa María del Berrocal (10), El Villar (9), Las Casas en Hoyorredondo (8), La Horcajada (4), Puente del Congosto (4), Bartolomé de Corneja (4), El Tejado (4). Otros lugares con menos participación de contrayentes foráneos son El Barco, Valdemolinos, Aldea el Abad, Gallegos, Naharrillos, Cespadosa, Santibáñez, El Guijo, El Tremedal, Los Llanos, El Mirón y alguno más. Por regla general las mujeres celebran su boda en su lugar de origen, no obstante hay una docena de ceremonias, cuyas mujeres, proceden de La Horcajada, Hoyorredondo, Bonilla, Armenteros, Bercimuelle, Cilleros, Aldea el Abad, Malpartida, El Mirón, Santa María del Berrocal y El Villar.

El número de este tipo de ceremonias es muy limitado en cada año a causa de la escasa población de la localidad. Hay un total de 183 matrimonios repartidos entre 94 años. Vamos a establecer una tabla anotando los matrimonios por quinquenios y podremos observar una media de 2 por año y entre 1626 y 1646 se alcanza una media de 2,5 matrimonios. Entre 1672 y 1695 hay 6 años que se celebraron 5 y 6 matrimonios.

Período quinquenal	Nº de bodas	Período quinquenal	Nº de bodas	Período quinquenal	Nº de bodas
1607-10	5	1641-45	12	1676-80	9
1611-15	6	1646-50	5	1681-85	13
1615-20	11	1651-55	9	1686-90	6
1621-25	6	1656-60	10	1691-95	12
1626-30	13	1661-65	9	1696-1700	12
1631-35	12	1666-70	6		
1636-40	12	1671-75	15		

Tabla nº 3. Número de matrimonios cada cinco años.

La edad en primeras nupcias de las mujeres está en una media de 22,5 años, siendo con 21 y 28 años los picos más altos. Hay 3 jóvenes de 16 y otras 3 con 18 y la horquilla fluctúa entre 16 y 28, pues a partir de esta edad sólo hay unas 4 mujeres que contraen matrimonio por primera vez.

## 8. LAS DEFUNCIONES ENTRE 1682 Y 1700.

Así como hemos podido conocer tempranamente los nombres de los bautizados en esta localidad desde 1537, por el contrario no nos han llegado hasta nosotros los nombres de los vecinos difuntos hasta 1682, por lo que tenemos una mínima referencia sobre



este tema. Hemos anotados una media anual de 3,5 difuntos en este período, mientras que los nacimientos anuales en este mismo período alcanzaban una cantidad media de 8. Ello es índice de un aumento positivo de la población.

No obstante, el libro de difuntos también nos permite conocer el estado social de algunos de los vecinos. A la hora de aplicar el número de misas que cada uno de ellos, éstos habían encargado ya en el documento testamentario ante escribano o “fiel de fechos” la cantidad de misas que querían que por su alma se deberían celebrar. De manera testimonial citamos que Juan Martín del Pozo había encargado que se enterrara en la iglesia de la Santísima Trinidad de Salamanca, donde quería que se celebraran las misas; Juan Hernández del Nogal entregaba media fanega de trigo para la Casa Santa de Jerusalén; María González de Nicolás encargó 17 misas de San Amador, otras a Nuestra Señora del Rosario, a Santa Justa, a los benditos Mártires san Fabián y san Sebastián y a Nuestra Señora de la Natividad.; Juana García Berrocosa había pedido que se celebrase la misa de entierro con tres sacerdotes y además encargó que hubiera una ofrenda para los más necesitados durante tres años: el primero durante todos los días, el segundo los miércoles, viernes, domingos y fiestas y el tercero los domingos y fiestas. No solamente hemos conocido la práctica de la fe de la caridad de algunos vecinos, sino la fe en sus devociones.

Año	Nº fallecidos	Año	Nº fallecidos	Año	Nº fallecidos
1682	2	1688	4	1694	6
1683	3	1689	4	1695	3
1684	1	1690	3	1697	2
1685	6	1691	4	1698	4
1686	4	1692	2	1699	6
1687	3	1693	3	1700	7

Tabla nº 4. Relación de difuntos a finales del siglo XVII.

En el ábside de la iglesia hay tres lápidas señalando tres enterramientos. En una se talló una inscripción en la que se puede leer **“ES DE PEDRO GARCÍA CASTAÑO, FAMILIAR AÑO DE 1648”**. Entre el nombre y la fecha está tallada la Cruz de la Inquisición. Fue hijo de Pedro García Castaño y María García. Nació el 22 de enero de 1579 y aparece en los documentos como Familiar del Santo Oficio.

Otra lápida situada en medio está en blanco y en la tercera a la derecha se puede leer **“HIC IACE. EL BACHILLER JUAN MARTIN DE NIEVES CURA DE BALDEMOLINOS, MANDO ESTA SEPOLTURA AÑO 1653**. Juan Martín era hijo de Juan Martín de Nieves y de María Pérez. Debió de nacer en la primera década del siglo XVII en que no se conservan los documentos desde 1590 hasta 1607. Consta como estudiante en 1622 y como cura de Valdemolinos en 1632. Acude en Navamorales a los bautizos de los hijos de su hermana María, casada con Joseph González Hidalgo.





Fig. 2. Lápida sepulcral.

## 9. RELACIÓN DE CLÉRIGOS PRESBITEROS OFICIANTES DE LA CAPELLANÍA CURADA, ELEGIDOS POR LOS VECINOS

Francisco Sánchez (1538-1550) Pedro González (1550-51), Alonso Sánchez Conejero (1551-1552), Pedro González (1552-1553), Pedro Hernández (1553-1567), Miguel García, natural de La Horcajada (1567.1569), Garcí Hernández (1569-1572), Alonso García (1572-1577), Pedro de Espinosa (1577-1589), el Doctor Cristóbal Alemán (1607-1608), Juan García de Espinosa (1610-1647), Domingo Hernández de los Caños (1648-1665), Pedro Díaz del Moral (1666-1708), fallecido el 13 de diciembre de este año de 1708 y anotado en el libro de difuntos por don Vicente Rubio, cura propio de Puente del Congosto y Comisario del Santo Oficio.

## 10. OFICIOS MÁS IMPORTANTES QUE FUERON REGISTRADOS EN LA LOCALIDAD.

En cualquier comunidad, que ocupe un espacio lo suficientemente amplio, en el que pueden vivir por término medio unas 500 personas, es preciso cubrir las necesidades básicas de los tres sectores: primario con agricultura, ganadería, pesca: el secundario con las industrias textiles, alimenticias, cueros, herrerías, sastrería, etc. y por último el sector servicios.

En cuanto al tercero, sabemos que, aunque corresponde a la villa de Puente del Congosto su jurisdicción civil, sí es cierto que cada tres años se nombraba un alcalde y un regidor de esta localidad para que junto con otros asentados en la villa, pudieran encargarse de la gobernabilidad de la Villa y Tierra. El gobernador, los escribanos y el secretario

municipal vivían en la villa y no en las aldeas. En 1576 se cita a Pedro García Corchón como alcalde. Era imprescindible la presencia de una comadrona y entre otras estuvieron Sabina González (1557-15729, María López (1573-1588) y Juana García (1582-1588).

Los oficios que cubrían el sector secundario estaban establecidos en el lugar correspondiente y a veces en los libros sacramentales y en otros documentos que reflejan su organización. Entre otros hemos encontrado troteros, molineros, herreros, alabarderos, albañiles, sastres, cesteros, taberneros, etc. Pero los oficiales de la industria textil son los más abundantes: cardadores, perales, hilanderas, tejedores de paños y lienzo, en los que destaca este lugar sobre el resto de la Villa y Tierra. La comercialización de los productos excedentes permitía el ascenso económico, de esto se encargaban: los tratantes, trajineros, tratantes en cerdos ovejales y carneros, y comerciantes en general. En la familia de García de Jaén y sobre todo García de Alba había comerciantes y transportistas que una vez por semana iban a Salamanca, Peñaranda Alba, Barco, etc.

En el sector primario, del que dependía la subsistencia de los vecinos, hemos encontrado una gran cantidad de vecinos ocupados en las tareas de la agricultura cerealística y el lino. Se señalan los nombres de los agricultores que trabajaban sus campos con uno o con dos bueyes. También se cita a quienes se dedicaban a la ganadería mayor en general y a la menor de cerdos, ovejales, y cabras. Había, por supuesto, guardas y pastores para el ganado mayor y menor, así como guardas del monte y de los panes.

Algunos declararon como oficio u ocupación propia la de jornaleros con la que les permitiría una economía de subsistencia, otros como buenos labradores y tejedores desarrollaron su trabajo en lugares foráneos, principalmente en Andalucía. En el padrón de 1539 y en la relación de fiscalidad en 1559 se indican que algunos estuvieron en Bujalance (Córdoba), en Vélez (Málaga) y de forma genérica en Andalucía, adonde acudieron en épocas de escasez y para encontrar trabajo y poder vivir.

## **11. RELACIÓN DE VECINOS DIEZMEROS CON LOS PRODUCTOS QUE ENTREGARON Y LA CANTIDAD DE SU PRODUCCIÓN ANUAL EN 1700**

Para tratar de cerrar este artículo sobre la población nos hemos acercado hasta los libros de tazmías, donde se fueron anotando los vecinos diezmeros en 1700 y los productos entregados como diezmos. Allí se registraron entre los productos agrícolas como diezmos: trigo, centeno, cebada, garrobas, garbanzos, lino; ganado menor: corderos, chivos, cerdos; y otras menudencias como queso, ajos, etc.

Considerando que la producción agrícola es la que más fuerza tiene para vincular a la población a un lugar determinado, hemos priorizado en este estudio la producción de trigo y centeno, como base de la alimentación y hemos soslayado el lino y el resto de los productos de huerta.

La relación numérica de diezmeros de ese año, en todas las localidades que formaban la comunidad de Villa y Tierra, sumaba 259 vecinos, y se repartían así: la Villa, 63, El Tejado, 65, Navamorales, 68 y Bercimuelle, 63.

Junto al nombre de cada diezmero se anotaba la cantidad entregada en concepto de diezmo y ello nos permite conocer la producción de cada uno y el conjunto total de cada localidad en el año 1700:

Localidades	Diezmo trigo	Diezmo Centeno	Total en fanegas	Producción total en fgas	Porcentaje participación
Villa	54	121	175	1.750	16%
Bercimuelle	79	196	275	2.750	25%
<b>NAVAMORALES</b>	<b>95</b>	<b>235</b>	<b>330</b>	<b>3.300</b>	<b>30%</b>
El Tejado	97	213	310	3.100	29%
	325	765	1.090	10.900	100%

Tabla nº 5. Cantidad de trigo y centeno producido en la Villa y Tierra en el año 1700.

Si nos centramos en un estudio de la producción individual de los 68 vecinos diezmeros de Navamorales, según los datos obtenidos del libro de cilla correspondiente del año 1700, podemos ver que hay 17 vecinos, un 20% del total, cuya producción agrícola en trigo y centeno había sido nula, no habían cosechado nada de trigo ni centeno, pero, por supuesto, se habían dedicado a otras actividades, como pudieron ser las propias de la industria textil, hilanderas, cardadores, perales, tejedores, etc. Había otros 24 vecinos, el 35%, cuya media de producción alcanzaba unas 21 fanegas entre ambos cereales, cantidad que consideramos insuficiente para el consumo anual de un núcleo familiar. Había otros 17 diezmeros, el 25%, que cosechaban una media de 69 fanegas, cantidad que podría ser suficiente para su permanencia en la localidad. Finalmente, los 13 vecinos restantes, el 20%, habían cosechado una media de 123 fanegas de cereal panificable. Este último grupo presentaba una economía saneada, que le podría permitir el despegue económico.

Nº de vecinos diezmeros	Producción individual en fanegas	Producción total en fanegas	Producción media en fanegas	Porcentaje
14	0	0	0	20%
24	10-40	520	21	35%
17	50-90	1180	69	25%
13	100-180	1600	123	20%
68		3300	48,50	100%

Tabla nº 6. Relación de la producción de cereal proporcionada de los vecinos.

Presentamos una relación de vecinos cuya producción anual está comprendida entre las 60 y las 180 fanegas entre los dos cereales. Estas familiar son las que podrían continuar como núcleos familiares en el siglo XVIII. Muchos de ellos podrían ser propietarios de las tierras que cultivaban y además arrendadores de otras, cuyos propietarios, como el duque de Alba, las arrendaban.

**Domingo García Casas**, recogió 180 fanegas.

Francisco García Casas, 140 fgas.

La mujer de Juan García Castaño, 130 fgas.

Diego Jiménez, La mujer de Mateo Corchón, Pedro de Miguel y Pedro González Hidalgo, cada uno de ellos cosechó 120 fgas.

Juan de Antón, Francisco de Tomás y Juan Díaz Matalobos, recogieron cada uno 110 fgas.

Juan Palacios, Francisco Pérez e Ignacio Berrocosa, 105 fgas.

Pedro Díaz Matalobos, La mujer de Martín Berrocosa, 90 fgas.

Juan de Baltasar, Francisco Díaz Matalobos y Felipe Lucas, 80 fgas.

Diego García Casas, La mujer de Juan de Arribas, Juan García Casas, la mujer de Juan López. Cosecharon cada uno 70 fgas.

La mujer de Juan de Gregorio, Juan García Castaño, Ignacio González y Miguel de Espinosa. 60 fgas.

Todos estos vecinos podrían ser los que constituían los grupos familiares con más posibilidades de continuar viviendo y creando nuevos núcleos en los siglos posteriores.

Los libros de tazmías son una buena fuente para estudiar la economía de la localidad.

### 13. CONCLUSIONES

Hemos pretendido con este artículo acercarnos a la población de una aldea habitada en los siglos XVI y XVII, para tratar de enfocar un ambiente rural que prácticamente ha desaparecido y que comenzó su decadencia en la década de 1960. Sus habitantes están dispersos por la geografía española y muchos de sus descendientes quisieran conocer formas ancestrales de vida e incluso relaciones familiares ocultas o extraviadas entre documentos de legajos o libros mal encuadernados.

No es una historia personalizada en la que se narran los hechos de hombres y mujeres reverenciados y admirados, algunos por la tradición oral de sus ancestros y otros por la imaginación fantasiosa que tratan de enaltecerlos, sino una historia desde el punto de vista de una comunidad, destacando su población.

La presencia en los documentos de nombres de personas, hace más viva una historia que podía haber quedado difuminada por la presencia de unos números, válidos para las estadísticas.

Se ha situado gráficamente la localidad de Navamorales en el límite de la provincia de Ávila y perteneciente a lo que en la actualidad se denomina comarca del Alto Tormes, en la jurisdicción de Béjar.

El trabajo presenta, no solamente una relación cuantitativa de los nacimientos a lo largo de más de 150 años, comprendida entre 1537 y 1700, sino una relación nominal de los núcleos familiares que allí se establecieron. Se indican los apellidos familiares que vivían en el siglo XVI, apoyándonos en un padrón de 1539 y una relación de vecinos de 1559, junto a la información de los libros de bautismos y otros documentos.

Termina el trabajo con la anotación de los vecinos pecheros en 1700, señalando los productos de cereales cosechados y los nombres de los mayores contribuyentes en ese año, cuyas familias tuvieron más posibilidades de continuar en el siglo XVIII.

### **FUENTES Y BIBLIOGRAFÍA.**

Archivo Parroquial de Navamorales.

Archivo Parroquial de Puente del Congosto.

SANCHEZ GARCIA, Tomás. *La Villa de Puente del Congosto y su Tierra*. Santander, 2002.

— Ibidem. “Desanexión de las aldeas de la villa de Puente del Congosto”. *Estudios Bejaranos*. nº 12, 2008. Béjar, Centro de Estudios Bejaranos, pp. 173-176.