

Estudio del registro arqueológico en La Solana: contexto histórico, evidencias arqueológicas e historia del expolio

ANA ISABEL DÍAZ-CACHO MORENO

Centro de Estudios del Campo de Montiel (CECM), Almedina (España)
anaisabeldiazcacho@gmail.com

Recibido: 31-I-2019
Aceptado: 29-VII-2019

RESUMEN

La necesidad urgente de revisión y estudio de la Carta Arqueológica de La Solana, puesto que hay carencias en la misma, ya que, sólo recoge la zona sur del término municipal de La Solana, olvidando u obviando por completo la zona norte. Por otro lado, la mayoría de los yacimientos arqueológicos de la zona son desconocidos para su población, además de estar expuestos a continuos saqueos, por lo que es urgente el estudio y puesta en valor de nuestros yacimientos, como es el caso del cerro de San Antón o Villar de Santo Antón, siendo uno de los yacimientos que más expuesto ha estado al expolio durante décadas, debido a la transmisión oral.

PALABRAS CLAVE: Expolio, Carta Arqueológica, La Solana, Campo de Montiel.

[en] Research of the Archaeological Record in La Solana: Historic Context, Archaeological Evidence and History of the Archaeological Looting

ABSTRACT

The urgent need of review and study of La Solana's Archaeological Letter, since there are lacks in the above mentioned letter, since, only it gathers the south zone of La Solana's municipal area, forgetting or obviating completely the north zone. In addition, the majority of the archaeological deposits of the zone are not known for his population, beside being exposed to continuous plunders, for what the study and putting is urgent in value of our deposits, since it is the case of San Antón's hill or Saint's Village Antón, being one of the deposits that more exposed has been to I pillage during decades, due to the oral transmission.

KEYWORDS: *Archaeological Looting, Archaeological Charter, La Solana, Campo de Montiel.*

1. INTRODUCCIÓN

Un mínimo estudio de la Carta Arqueológica de La Solana muestra la carencia y simpleza en la descripción de todos los yacimientos procedentes dentro del término municipal. Dicho territorio de La Solana no es de los más amplios de la provincia, pero lo suficiente para albergar grandes yacimientos, desde el paleolítico hasta nuestros días. Esto se debe a la confluencia del río Azuer dentro de su término, y una vega fértil, aunque en épocas de estiaje el agua escasea en la zona.

El objetivo de este estudio es recoger todos los registros arqueológicos centrándose en el área periurbana de La Solana, investigando uno a uno, revisando las carencias en la carta Arqueológica municipal, y poniendo de manifiesto otros lugares carentes de estudio.

2. CONTEXTO GEOGRÁFICO E HISTÓRICO

La Solana se caracteriza por estar encuadrada dentro de un conjunto de cerros, de no gran altura, con una geología característica de la altiplanicie campo-montieña, caliza, además, situada a la entrada geográfica e histórica del Campo de Montiel, concretamente, al noroeste de dicha comarca.

Se encuentra bañada por el río Azuer, al sur del término, siendo uno de los afluentes más importantes del río Guadiana, y uno de los que más restos arqueológicos conserva en sus afluencias en toda la provincia de Ciudad Real.

Históricamente, según las fuentes historiográficas, la repoblación llevada a cabo en el siglo XIII, a cargo de la Orden Militar de Santiago –Orden encargada de la repoblación en todo el Campo de Montiel–, fue el impulso para la aparición de La Solana, que según nos informan las fuentes orales, fueron pastores sorianos los que ocuparon estas tierras en busca de los buenos pastos, y que acabaron anclándose en dicha zona. Pero, anteriormente, y sólo la arqueología podrá determinar si fue así, muchas fuentes destacan una torre vigía anterior a la que hoy en día existe en la Iglesia de Santa Catalina (Fernández-Pacheco y Moya, 2009: 153s).

Las relaciones topográficas de Felipe II señalan a La Solana como una villa, que fue llamada como La Fuente de La Solana, donde en una de sus laderas de la altiplanicie, albergaba un pozo (Campos, 2011: 867-868), recibiendo el nombre por dicho lugar.

Aunque los orígenes de La Solana van unidos al poder político y administrativo de Alhambra, al independizarse de dicha ciudad, La Solana tomó el protagonismo, desbancando a su cabeza de partido. Hoy en día, los orígenes de la localidad son confusos y es necesaria la investigación arqueológica para esclarecer la historia de la villa.

3. EVIDENCIAS ARQUEOLÓGICAS EN LA SOLANA

Tras el estudio de la Carta Arqueológica de La Solana (2005), en el término municipal se encuentran registrados gran cantidad de yacimientos arqueológicos, la mayoría encuadrados en la zona sur y próximos al río Azuer (Tabla 1).

Uno de los más importantes, o que al menos, ha estado estudiado durante décadas, aunque también ha sido el principal yacimiento expoliado por albergar una leyenda entre la población “en este lugar se encuentra un tesoro romano”, es el Cerro de San Antón, también conocido como Villar de San Antón.

Situado al noroeste del término municipal de La Solana, en un cerro de gran extensión –3 has–, registrando restos arqueológicos desde la edad del Bronce, con una etapa de mayor esplendor como un *oppida* íbero (Morales, 2010: 160), con continuidad en la época romana, ya como un villar –como su nombre propio indica–, decayendo en el período medieval, convirtiéndose en lugar de culto en la Edad Moderna, con la construcción de una ermita, cuyo culto fue dedicado a San Antón.

Es una zona fértil, abundante en manantiales que brotan en períodos de muchas precipitaciones. Además, el cerro permite controlar las vías de comunicación y el territorio, propio de un *oppida* de estas características.

En las laderas es frecuente encontrar a nivel superficial, restos arqueológicos, como cerámica –sobre todo cerámica pintada, íbera, y *TSH*, cerámica de cierto prestigio social en época romana, aunque también aparecen cerámicas meladas, y

YACIMIENTOS ARQUEOLÓGICOS EN LA SOLANA

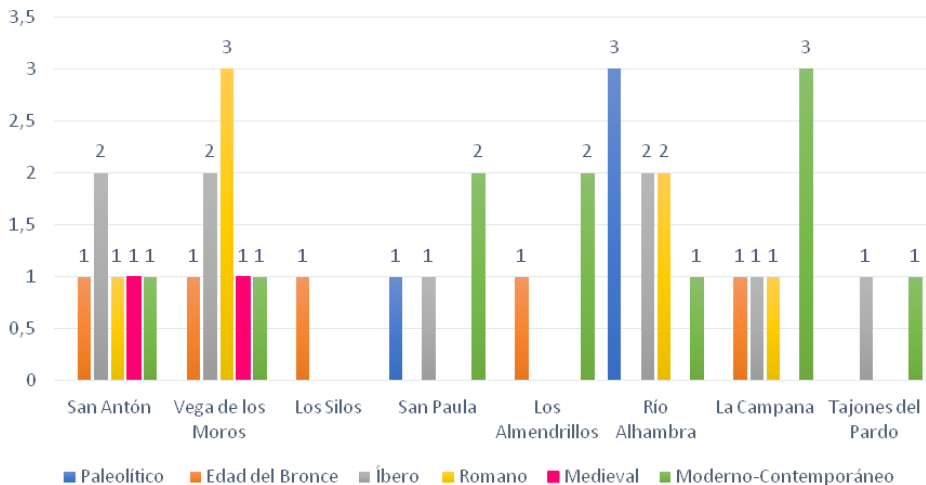


Tabla 1: Áreas y yacimientos en La Solana adscritos a diferentes etapas.

cerámica común o de cocina—. Debido al expolio que ha recibido durante décadas este yacimiento, actualmente no se han encontrado ni estudiado estructuras habitacionales, aunque las fuentes de tradición oral cuentan el hallazgo de unas columnas tras realizar unas obras en la fábrica de yesería.

En el cerro de Santa Inés, justamente al lado del cerro de San Antón, y encuadrado dentro del área de protección arqueológica de dicho lugar, se encuentran unos restos poco comunes en la zona y que se adscriben a una función ritual, las cazoletas.

Algunas hipótesis apuntan a que estas cazoletas están adscritas a la veneración del agua, porque justamente se encuentran en una escorrentía (Galindo, 2018: 64s). Es complicado determinar qué funcionalidad tenían, ya que es necesario un estudio comparativo con otras cazoletas cercanas a las de Santa Inés, para poder entender mejor su utilidad (Moya y Díaz-Cacho, 2019). Las más próximas a estas son las que se encuentran en Alhambra, Argamasilla de Alba y Ruidera.

Así, las cazoletas de Santa Inés se hallan entre una ladera en la que se observan cortes en la piedra (roca madre a nivel superficial), siendo una zona de calizas (Fig. 1), encuadradas en un área superficial de grandes dimensiones.

La segunda área de protección registrada en la Carta Arqueológica (2005), es la del río Alhambra. Situada en el margen derecho del citado río, al sureste del término municipal de La Solana, concretamente en el límite entre este y el de Alhambra. Es una zona rica en agua, en especies animales y vegetales, principal motor para las actividades agropecuarias.

Los materiales arqueológicos que quedaron registrados en la zona fueron líticos, ligados al Paleolítico Inferior-Medio –Los Rubiales, La Campana II, La Magdalena–, yacimientos íberos y romanos –Casa de la Alcabalera, La Magdalena II–. Estos yacimientos se encuentran en un emplazamiento fértil, en plena vega, y en un área más o menos llana.

Es necesario y obligatorio un estudio de esta zona puesto que, podrían no haber quedado registrados algunos yacimientos de gran importancia.

La tercera área de estudio y de protección es la denominada como La Campana, ubicada al sureste del término, concretamente, en la unión del río Azuer con su afluente, el río Alhambra.

En el paraje la Casa de La Campana se encuentra un yacimiento de la Edad del Bronce-Calcolítico. A nivel superficial se observan fondos de cabaña o lo que podrían ser silos, siendo necesaria la protección del área, ya que se desconocen las dimensiones de tales restos arqueológicos.



Fig. 1: Ladera cerro de Santa Inés, afloramiento de bancos de caliza.

Cercano a la Casa de la Campana se encuentra Mari Antona, yacimiento adscrito a la etapa ibero-romana, pero hay poca constancia de materiales arqueológicos, excepto restos cerámicos en niveles superficiales.

Otra área de estudio es la Vega de Los Moros, al sur del término municipal y encuadrada dentro de la vega del Azuer, adscrita a una etapa cultural íbera y romana. Hay que señalar la riqueza en sus tierras al poseer agua abundante y estar en zona de vega, además de hallarse otros yacimientos por toda la rivera del Azuer ya dentro del término municipal de San Carlos del Valle.

Dentro de esta área tenemos distintos parajes que se adscriben a diferentes etapas culturales, pero que la mayoría son yacimientos coetáneos. La Casa del Duen-de es un yacimiento íbero, al igual que la villa del Molino de los Moros, además de estar adscrita a un período iberorromano. Las Casas del Río se atribuyen a la etapa romana, mientras que la cantera del Molino de los Moros ha tenido continuidad desde la etapa romana hasta el siglo pasado.

El área de Los Silos, cercana al espacio urbano de La Solana, es otra de las zonas protegidas por la importancia arqueológica que alberga, hallándose dos yacimientos que podrían darnos información sobre el origen de La Solana. El primero de ellos, el cerro del Portillejo, situado en un afloramiento de rocas calizas –de forma parecida al cerro de Santa Inés– atribuyéndole la función de cantera por haber

pequeñas oquedades fruto de la cantería. El segundo yacimiento es los Silos- Pozo de San Juan, el cual delimita con el área urbana de La Solana al sureste. Este presenta unas características propias de la Edad del Bronce, con un patrón de asentamiento diferente situándose el yacimiento a media ladera. El material encontrado en él –lítico y cerámico– lo situaría en el período cultural del Bronce manchego.

Pasando al oeste del término municipal se encuentran Los Almendrillos, lugar que se halla a 5 km del núcleo urbano. El principal yacimiento es el denominado Herondo o Cerro Hacho. Es un cerro testigo con un asentamiento en altura, con materiales cerámicos con desengrasantes toscos, a mano, por lo que está adscrito a la Edad del Bronce.

Más hacia el sur, cercano al paraje de la Casa de La Campana, nos encontramos San Paula, un área con elementos arqueológicos de gran importancia. El asentamiento más importante es el cerro de San Paula, un *oppida* con fortificación, con una posición elevada y un claro control territorial, y, por lo tanto, una función defensiva. En el propio asentamiento se pueden apreciar materiales cerámicos de la etapa íbera, además se halló una pequeña pieza de figura femenina de terracota.

Además de este importante yacimiento, se encuentra el paraje de Hipólito, área donde se ha encontrado material lítico adscribible al Paleolítico Inferior-Medio. La materia prima utilizada para estos materiales arqueológicos es la cuarcita.

Aún así, no se han encontrado más yacimientos en esta área, pero es susceptible de que se hallen otros yacimientos de gran importancia. Por ello, se encuentran protegidos parajes como Las Tejeras o Prado de los Dornajos.

El último sector reflejado en la Carta Arqueológica de La Solana (2005) es el denominado como Tajones del Pardo. Esta zona está encuadrada en el margen suroeste del término municipal, limitando al oeste con Membrilla y al sur con San Carlos del Valle, en un área fértil por la cercanía al río Azuer.

El principal yacimiento de esta área es Casa Ferrán, vinculado a la etapa cultural íbera. También se encuentra el Molino de los Álamos, pero no se descartan otros yacimientos ya que toda la vega del Azuer sigue el mismo patrón de asentamiento, tanto en el término municipal de La Solana como en el de San Carlos del Valle.

4. ¿EXPOLIO? ¿ARQUEOLOGÍA PÚBLICA EN LA SOLANA Y COMARCA DEL CAMPO DE MONTIEL?

El Campo de Montiel es una comarca en decadencia, pero no sólo desde un punto de vista demográfico, también cultural. Aunque no sea algo nuevo, es una

comarca con un vacío documental histórico y arqueológico enorme. Sus áreas urbanas no protegen el patrimonio y la mayoría de los ayuntamientos no aplican las leyes de patrimonio, y mucho menos, tienen programas y planes de protección patrimonial y turístico, excepto Villanueva de los Infantes, Montiel y Alhambra –ni tampoco invierten en Patrimonio–.

La Solana es un claro ejemplo de lo anterior, no hay ningún plan de Patrimonio, ni tampoco cuenta con grandes inversiones en ello, pero además no protege sus áreas arqueológicas de expoliadores, ya que, desde hace unas décadas, posiblemente, todo el siglo XX, importantes yacimientos han sido expoliados y destruidos.

En el caso de San Antón, yacimiento que ha sido saqueado constantemente, no se ha controlado ni vigilado ni impedido la llegada de profesionales del detector de metal. Según fuentes orales, San Antón es un paraje rico en monedas, y es el motivo por el que se encuentra expoliado. Por lo tanto, la necesidad de normativas municipales –respaldadas por las Leyes de Patrimonio procedentes de la JCCM– que protejan estos lugares es imprescindible.

Estos parajes arqueológicos deberían estar respaldados por una arqueología pública, necesaria para poder darle un uso social al patrimonio y un desarrollo sostenible, es decir, la gestión del patrimonio debe ir de la mano de las entidades políticas y académicas para poder dar a conocer nuevos planes de esta materia, y fomentar el turismo mediante el patrimonio. Sin olvidar la importancia de la difusión, porque no todo es excavar, sino poner en valor y dar a conocer nuestro patrimonio para poder concienciar a generaciones venideras de la importancia de preservar estos lugares.

5. CONCLUSIONES

Tras ubicar todas las áreas protegidas por la Carta Arqueológica de La Solana (2005) es necesario destacar varios aspectos en común, que, a priori, exponen fuertes argumentos para que la zona arqueológica protegida se modifique y mejore en un futuro, para poder evitar el expolio y otras actividades fraudulentas llevadas a cabo por eruditos del lugar.

En primer lugar, todos los yacimientos se encuentran cercanos a afluentes o ríos, siendo la mayoría próximos al curso del río Azuer. Es lógico pensar que todo asentamiento, adscrito a diferentes etapas culturales, necesita de una tierra fértil en agua para poder desarrollar actividades agropecuarias, el principal motor de cualquier sociedad. Por lo tanto, esto nos hace pensar que el río Azuer fue el impulsor del posible origen de La Solana, o de pueblos colindantes como San Carlos

del Valle, Membrilla y Manzanares, sin olvidar, Alhambra –a pocos kilómetros del cerro testigo se encuentra este río, aunque a los pies de Alhambra está situado el río del mismo nombre, afluente del Azuer–.

Así pues, la segunda cuestión está ligada a la necesidad del agua para poder realizar las actividades agropecuarias, como se ha señalado antes, principal motor económico de toda sociedad. Hoy en día sigue siendo el principal factor económico en La Solana, puesto que hay zonas fértiles, si no tanto en agua en superficie, sí en manantiales, pozos, etc., estando el cerro de la población rodeado de vegas que en momentos de mucha pluviosidad dan lugar a arroyos procedentes de manantiales subterráneos.

El tercer aspecto para destacar procede de, que muchos de los yacimientos se encuentran en pequeños promontorios, o cerros, algunos de poca altura, pero con una clara funcionalidad de control visual, ya que el término de La Solana se encuentra en una zona de unión entre La Mancha y el Campo de Montiel.

La cuarta discusión se enfoca a que la gran parte de las áreas protegidas por dicha carta presentan continuidad en el tiempo, por lo que la ocupación de estos yacimientos ha estado activa hasta prácticamente nuestros días. Aunque hay que señalar que no todos los yacimientos han seguido activos, pero sí su área de influencia, como es el caso de San Antón, Los Silos, La Campana, y todas las zonas encuadradas en la vega del Azuer.

Finalmente, la quinta cuestión señala la ubicación de todos los yacimientos en el margen sur del término, excepto San Antón que se ubica en la parte noroeste de La Solana (Fig. 2). Esto hace cuestionarse el por qué solo aparecen restos de cultura material al sur del término municipal, puesto que al norte de dicho término nos encontramos zonas con alta probabilidad de albergar yacimientos arqueológicos.

Los argumentos de por qué en los trabajos de la carta arqueológica no se ubicaron asentamientos en el norte de La Solana se desconocen. Así pues, aquí se plantean varios motivos:

- El norte del municipio de La Solana tiene un área con menores dimensiones que el sur. Argumento de peso por los eruditos de la zona, e incluso algunos historiadores emergentes.
- Ningún río ni afluente baña el norte de La Solana.
- Vegetación abundante – bosque mediterráneo interior – actualmente.
- Orografía más escarpada que la zona sur, puesto que la mayor parte del sur es un valle.

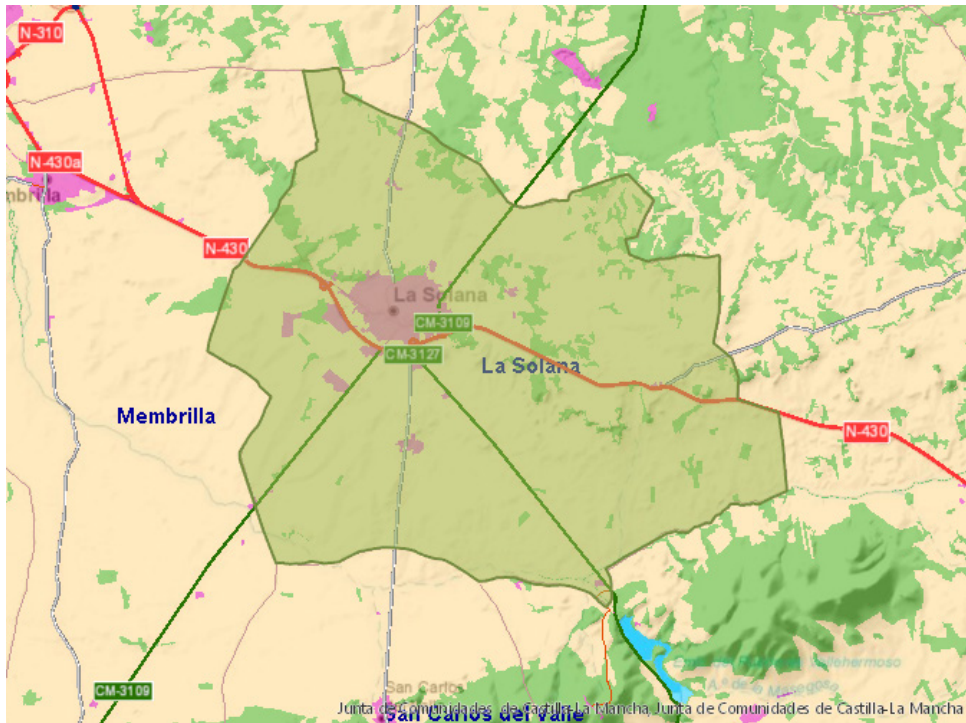


Fig. 2: Áreas arqueológicas recogidas en la Carta Arqueológica de La Solana (2005).

- Los técnicos encargados de la elaboración de la carta desconocían los asentamientos de la zona norte.

Después de repasar la argumentación del por qué no hay yacimientos en el norte, se considera importante teorizar sobre posibles zonas con adscripción arqueológica en el área norte. Lo primero que se plantea, es la posible falta de interés –que se desconoce– de esta zona por los técnicos encargados de la carta, e incluso del desconocimiento de dichos lugares, al ser ayudados por eruditos locales.

Un paraje con una posible vinculación con yacimientos arqueológicos es el del Pozo del Ciervo, punto donde aúnan los términos de Membrilla, Manzanares y La Solana. Allí se encuentra un posible asentamiento del Bronce –motilla– y fue una zona delimitada y marcada por las órdenes militares, concretamente por las de Santiago y Calatrava –mojón– (Corchado Soriano, 1971: 139-140).

Otra zona para estudiar es La Veguilla, área que está integrada en el norte del núcleo urbano de La Solana. Según las fuentes orales, con la construcción del alcantarillado –debido a inundaciones en momentos de gran pluviosidad– se hallaron tuberías romanas de material cerámico –tejas reutilizadas–. Estas obras no

tuvieron ningún control arqueológico y hoy en día estos materiales se han perdido.

También, zonas concretas cercanas a la carretera de Herrera se han hallado restos de materiales cerámicos –área situada a 4 km al norte del núcleo urbano–, aunque no es un detonante para poder encuadrar el paraje dentro de un área arqueológica.

Es necesario la revisión de la carta puesto que hay espacios que, aunque se encuentran protegidos por la proximidad a una zona arqueológica, no se hallan descritos ni delimitados, como es el caso del Cerro de Santa Inés, próximo al Cerro de San Antón –1 km–. Actualmente Santa Inés es un área de casas de campo muy próximo al casco urbano, pero con restos de cultura material ligados a la Edad del Bronce, y al igual que su cerro vecino, a la etapa iberorromana, medieval y moderna-contemporánea.

No obstante, aunque sea una zona desconocida es importante su revisión y estudio, puesto que anteriormente no se ha hecho, y las cartas arqueológicas se desfazan, más cuando ha pasado más de una década.

BIBLIOGRAFÍA

- ALANÓN FLOX, L. (1988): “Prehistoria y arqueología de San Carlos del Valle (Ciudad Real)”. En *I Congreso de historia de Castilla La Mancha*, II: 139-146. Junta de Comunidades de Castilla-La Mancha. Toledo.
- ALHAMBRA MORENO-ARRONES, M. y PRADA GALLARDO A. (2004): “Un nuevo yacimiento de la Edad del Bronce en la Meseta Sur: Los Silos. La Solana (Ciudad Real)”. En R. García Huerta y J. Morales (coord.): *La Península Ibérica en el II milenio a.C.: Poblados y Fortificaciones: 275-297*. Universidad de Castilla-La Mancha. Cuenca.
- CAMPOS FERNÁNDEZ DE SEVILLA, F.J. (2011): *Los pueblos de Ciudad Real en las Relaciones Topográficas de Felipe II*. Diputación de Ciudad Real. Ciudad Real.
- CORCHADO SORIANO, M. (1971): *Avance de un estudio geográfico-histórico del Campo de Montiel*. Instituto de Estudios Manchegos. Ciudad Real.
- FERNÁNDEZ-PACHECO SÁNCHEZ GIL, C. y MOYA GARCÍA, C. (2009): “Un comendador santiaguista en el siglo XV”. *Cuadernos de Estudios Manchegos*, 34: 145-165. Instituto de Estudios Manchegos.
- GALINDO DÍAZ DE LOS BERNARDOS, S. (2018): “El Villar de San Antón y los orígenes de La Solana”. *Gaceta de La Solana*, 273: 64-65. Ayuntamiento de La Solana.
- GARCÍA HUERTA, R.; IZQUIERDO, R. y ONRUBIA, J. (1994): “Carta Arqueológica de Ciudad Real. Avance de resultados. 1ª Fases”. En J. Sánchez Meseguer *et al.*,

- (coords.): *Jornadas de Arqueología de Ciudad Real en la Universidad Autónoma de Madrid*: 17-39. Junta de Comunidades de Castilla-La Mancha. Madrid.
- GARCÍA HUERTA, R.; MORALES HERVÁS, F.J. y RODRÍGUEZ GONZÁLEZ, D. (2015): “Sistemas defensivos y control del territorio en la Oretania septentrional”. En O. Rodríguez Monterrubio *et al.*, (coords): *Fortificaciones en la Edad del Hierro: Control de los recursos y el territorio: 175-193* Asociación Científico-Cultural Zamora Protohistórica. España.
- MORALES HERVÁS, F.J. (2010): *El poblamiento de la época ibérica en la provincia de Ciudad Real*. Universidad de Castilla-La Mancha. Cuenca.
- MOYA GARCÍA, C. (2010): “Dos ejemplos de ermitas populares en el Campo de Montiel: Nuestra Señora de Luciana (Terrinches) y San Antón (La Solana)”. *Cuadernos de Estudios Manchegos*, 35: 61-82. Instituto de Estudios Manchegos.
- MOYA-MALENO, P.R. y DÍAZ-CACHO, A.I. (e.p.): “Nuevos petroglifos en la Meseta Sur: las cazoletas de la loma de Santa Inés (La Solana, Ciudad Real)”.
MOYA-MALENO, P.R.; GALEANO PRADOS, M. y HERNÁNDEZ PALOMINO, D. (e.p.): “La estación rupestre de El Hornillo (Alhambra, Ciudad Real)”.
MOYA-MALENO, P.R.; RODRÍGUEZ-CADEROT, M.G.; RAPOSO PULIDO, V.; GALEANO PRADOS, M. y HERNÁNDEZ PALOMINO, D. (e.p.): “La estación rupestre del Hornillo (Alhambra, Ciudad Real): Orientaciones arqueoastronómicas, paisajes míticos y trashumancia durante la Prehistoria Reciente”.
- OCAÑA CARRETÓN, A.; GARCÍA HUERTA, R. y MORALES HERVÁS, J.J. (1999): “El poblado de la Edad de Hierro de Peñarroya: Argamasilla de Alba, Ciudad Real”. En M.A. Valero Tévar (coord.): *Primeras Jornadas de Arqueología Ibérica en Castilla-La Mancha*: 221-258. Junta de Comunidades de Castilla-La Mancha. Cuenca.
- OCAÑA CARRETÓN, A.; RUIZ SABIRA, J.A. y GÓMEZ LAGUNA, A.J. (2015): “Aportación al conocimiento del arte rupestre en el Alto Guadiana. Las cazoletas de Cueva Maturras (Argamasilla de Alba, Ciudad Real)”. En H. Collado y J.J. García Arranz (eds.): *Proceedings of the XIX International Rock Art Conference IFRAO 2015. Symbols in the Landscape: Rock Art and its Context* (= Arkeos, 37): 2105-2127. Instituto Terra e Memória. Tomar.
- TORRES GONZÁLEZ, T. (2013): “Una aproximación al estudio de la Prehistoria reciente manchega: el Calcolítico y la Edad del Bronce en el término municipal de San Carlos del Valle (Ciudad Real)”. *Orisos*, 2: 55-102. Asociación Orisos. Valdepeñas.

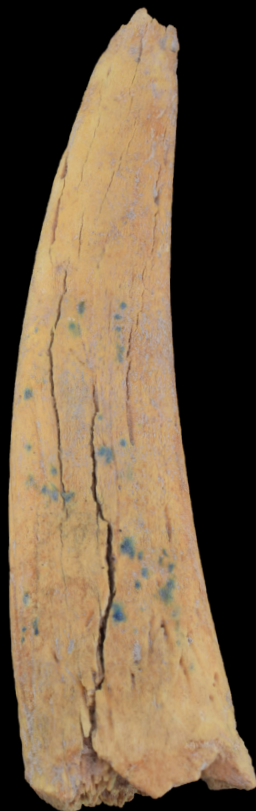
RECM

EXTRA

3

Esther Navarro Justicia *et al.*
(eds.)

Aportaciones a la investigación, gestión y difusión del patrimonio del Campo de Montiel



FICHA CATALOGRÁFICA

Aportaciones a la investigación, gestión y difusión del patrimonio del Campo de Montiel. Actas del I Congreso de Patrimonio del Campo de Montiel (La Solana, 2018)

Esther Navarro Justicia, Francisco Javier Moya Maleno, Concepción Moya García, Manuel Antonio Serrano de la Cruz Santos-Olmo y Pedro R. Moya-Maleno (eds.)

Revista de Estudios del Campo de Montiel / Vol. 3 Extra (2019).–

Almedina: Centro de Estudios del Campo de Montiel, 2019.

170 x 227 mm.

232 pp.

Volumen Extra, 3

ISBN: 978-84-09-17467-6

ISSN electrónico: 1989-595X

ISSN papel: 2172-2633

III. Centro de Estudios del Campo de Montiel

© De los contenidos: los autores.

© De la edición:

Centro de Estudios del Campo de Montiel -CECM

Plaza Mayor, 1

13328 - Almedina

Ciudad Real, España

contacto@cecampomontiel.es

Este libro ha sido editado para ser distribuido. La intención del CECM es que sea utilizado lo más ampliamente posible y que, de reproducirlo por partes, se haga constar el título, la autoría y la edición.

El CECM no comparte necesariamente las opiniones expresadas por los autores de los contenidos.

Portada: Asta de cabra con restos de cobre procedente del Cerro Bilanero (Monsalve et al., 2019: fig. 32).

MAQUETACIÓN

Pedro R. Moya-Maleno

La edición en papel de este libro ha contado con la ayuda económica del Ayuntamiento de La Solana y la Diputación Provincial de Ciudad Real.

Depósito legal: CR 1383-2019

Impreso en España - Printed in Spain

Aportaciones a la investigación, gestión y difusión del patrimonio del Campo de Montiel

Actas del I Congreso de Patrimonio del
Campo de Montiel (La Solana, 2018)

**Esther Navarro Justicia
Francisco Javier Moya Maleno
Concepción Moya García
Manuel Antonio Serrano de la Cruz Santos-Olmo
Pedro R. Moya-Maleno
(eds.)**

REVISTA DE ESTUDIOS DEL CAMPO DE MONTIEL Extra 3



Índice

	<u>Págs.</u>
PRESENTACIÓN	1
El Congreso	3
Actas	
CONCEPCIÓN MOYA GARCÍA <i>Introducción. Aportaciones a la investigación, gestión y difusión del patrimonio del Campo de Montiel</i>	13
DANIEL GARCÍA-MARTÍNEZ <i>¿Dónde están los fósiles manchegos? El sesgo en el registro Paleontológico del Pleistoceno de La Mancha</i>	17
ALFONSO MONSALVE ROMERA, MARÍA ISABEL ESCRIBANO CASTRO, EDUARDO SEVILLANO DE LA PUENTE, MARÍA BALMASEDA RIEGA y GONZALO DE PEDRO ANDRÉS <i>El Cerro Bilanero: primeros resultados de las excavaciones y estudio de materiales de una morra de la Edad del Bronce perteneciente a la cultura de las Motillas</i>	47
PEDRO R. MOYA-MALENO, MARCOS GALEANO PRADOS, ANTONIO DÍAZ SERRANO y JUAN TORREJÓN VALDELOMAR <i>Arqueología Virtual y Ciber-Arqueología: la implementación de las nuevas tecnologías en el Campo de Montiel</i>	87
PEDRO R. MOYA-MALENO, VÍCTOR PÉREZ-GALÁN, TAMARA FERNÁNDEZ-AGUDO, ALBERTO ABELLO MORENO-CID y GABRIEL CIFUENTES-ALCOBENDAS <i>Y volverá de entre los muertos. Estado de la cuestión de los estudios de Antropología Física y Osteoarqueología en el Campo de Montiel</i>	107
ANA ISABEL DÍAZ-CACHO MORENO <i>Estudio del registro arqueológico en La Solana: contexto histórico, evidencias arqueológicas e historia del expolio</i>	135
CONCEPCIÓN MOYA GARCÍA <i>Restauración y puesta en valor de la iglesia de Santa Catalina de La Solana</i>	147

	<u>Págs.</u>
CARLOS FERNÁNDEZ-PACHECO SÁNCHEZ-GIL <i>Una venta histórica en el Campo de Montiel: Venta Nueva (Villamanrique)</i>	175
ESTEBAN JIMÉNEZ GONZÁLEZ <i>Mentalidad social para la difusión del patrimonio cultural del Campo de Montiel</i>	201
LUIS ÁNGEL GÓMEZ SANTOS <i>El asociacionismo como forma de gestión y protección del Patrimonio histórico: el caso de la Asociación Alhambra Tierra Roja</i>	217

Summary

	<i>Págs.</i>
PRESENTATION	1
The Congress	3
Proceedings	
CONCEPCIÓN MOYA GARCÍA <i>Introduction. Contributions to Research, Management and Dissemination of the Heritage of Campo de Montiel</i>	13
DANIEL GARCÍA-MARTÍNEZ <i>Where are the La Mancha Fossils? The Bias in the Paleontological Record of the Pleistocene from La Mancha</i>	17
ALFONSO MONSALVE ROMERA, MARÍA ISABEL ESCRIBANO CASTRO, EDUARDO SEVILLANO DE LA PUENTE, MARÍA BALMASEDA RIEGA y GONZALO DE PEDRO ANDRÉS <i>The Cerro Bilanero: First Results of the Archeological Excavations and Study of Materials from a “Morra” of Bronze Age in the Motillas Culture</i>	47
PEDRO R. MOYA-MALENO, MARCOS GALEANO PRADOS, ANTONIO DÍAZ SERRANO y JUAN TORREJÓN VALDELOMAR <i>Virtual Archeology and Cyber-Archeology: the Implementation of New Technologies in Campo de Montiel</i>	87
PEDRO R. MOYA-MALENO, VÍCTOR PÉREZ-GALÁN, TAMARA FERNÁNDEZ-AGUDO, ALBERTO ABELLO MORENO-CID y GABRIEL CIFUENTES-ALCOBENDAS <i>And it shall come back from the Dead. An Overview of Physical Anthropology and Osteoarchaeology Studies within the Campo de Montiel Region</i>	107
ANA ISABEL DÍAZ-CACHO MORENO <i>Research of the Archaeological Record in La Solana: Historic Context, Archaeological Evidence and History of the Archaeological Looting</i>	135
CONCEPCIÓN MOYA GARCÍA <i>Restoration and Valorization of Santa Catalina’s Church of La Solana</i>	147

	<u>Págs.</u>
CARLOS FERNÁNDEZ-PACHECO SÁNCHEZ-GIL <i>A Historic Inn in the Campo de Montiel: Venta Nueva (Villamanrique)</i>	175
ESTEBAN JIMÉNEZ GONZÁLEZ <i>Social Mentality for the Dissemination of the Cultural Heritage of Campo de Montiel</i>	201
LUIS ÁNGEL GÓMEZ SANTOS <i>Associationism as a Form of Management and Protection of Historical Heritage: the case of the Asociación Alhambra Tierra Roja</i>	217



Excmo. Diputación de Ciudad Real



Excmo. Ayuntamiento de La Solana

