

16/2015

18 de julio de 2015

*Julio Albert Ferrero\**

LA CHINA ACTUAL. GEOESTRATEGIA  
DE SU ENTORNO GEOPOLÍTICO  
(PARTE II)

[Visitar la WEB](#)

[Recibir BOLETÍN ELECTRÓNICO](#)

## LA CHINA ACTUAL. GEOESTRATEGIA DE SU ENTORNO GEOPOLÍTICO (PARTE II)

### Resumen:

Factores geopolíticos y geopolítica de los estados ribereños del Océano Indico: Sudáfrica, Mozambique, Madagascar, Tanzania, Kenia, Somalia, Yibuti, Etiopía, Eritrea, Arabia Saudita, Yemen, Omán, Emiratos Árabes Unidos, Qatar, Bahréin, Kuwait, Irak, Irán, Pakistán, India, Bangladesh, Birmania, Malasia Tailandia Singapur, Indonesia, Australia. Análisis del Teatro Geoestratégico del Océano Indico. Archipiélagos e islas independientes y dependientes. Factores económicos. El transporte marítimo en el Océano Indico. Recursos naturales en el Océano Indico. El mundo islámico. Despliegue aeronaval en el Océano Indico. Importancia estratégica del Océano Indico. Análisis del teatro geoestratégico de China Septentrional, Geopolítica de Rusia, de Mongolia y de Kazajistán. Análisis del Teatro Geoestratégico de China Occidental. Geopolítica de Kirguistán, de Tayikistán. Análisis del Teatro Geoestratégico de China Meridional. Geopolítica de Afganistán, Pakistán, India, Nepal, Bhutan, Bangladesh Birmania, Tailandia, Malasia. Singapur y Australia Factores geopolíticos de Indochina y de Vietnam. De los 34 países costeros o insulares solamente tres carecen de población musulmana: Australia, Sudáfrica e Islas Seychelles. En Kenia, Sri Lanka, Tailandia y Birmania, la minoría musulmana escasamente tienen un 8%. El resto de los países con mayoría musulmana son: Pakistán con población musulmana de 136 millones, Bangladesh con 127, India con 121. Indonesia con 93. A pesar del éxodo masivo en la India y posteriormente en Pakistán, se dividieron en otros dos estados: Pakistán y Bangladesh

### Abstract:

*Geopolitical factors of the Indian Ocean coastal states: South Africa, Mozambique, Madagascar, Tanzania, Kenia, Somalia, Yibuty, Ethiopia, Eritrea, Saudi Arabia, Yemen, Oman, United Arab Emirates, Qatar, Bahrain, Kuwait, Irak, Irán. Pakistán, India, Bangladesh, Birmania, Malaysia, Thailand. Singapore, Indonesia, and Australia*

*Analisis of the Geostrategic Indian Ocean Theatre. Archipelags independent and dependents islands. The maritime transports in the Indian Ocean. Natural resources in the Indian Ocean. Naval deployment in the Indian Ocean. The Islamic World. Strategic importance of the Indian Ocean.*

**\*NOTA:** Las ideas contenidas en los **Documentos Marco** son de responsabilidad de sus autores, sin que reflejen, necesariamente, el pensamiento del IEEE o del Ministerio de Defensa.

*Analysis of the Geostrategic Theatres of the Northern, Western and Meridional China. Geopolitic of Rusia, Mongolia, Kazajistan, Kirguistán, Tayikistán, Afganstan, Pakistan, India, Nepal, Bhutan and Birmania. Of the 34 coastal and Islands states only three no have muslims populations, (Australia, South Africa and the Seychles Islands). In Kenia, Sry'Lanka, Thailand and Birmania the muslim minority barely have the 8%, The remainder muslim countries, with the largest muslim population are: Pakistan with 136 millions, Bangladesh with 127, India 1121, Indonesia with 93. Despite of mass exodus that led of the two states, India and aftewords. Pakistan split in two other states: Pakistan and Bangladesh.*

### Palabras clave:

Factores geopolíticos, transporte marítimo, el mundo islámico, población musulmana.

*Keywords:*

*Geopolitical factors, maritime transport, islamic world, muslim population.*

## INTRODUCCIÓN

Consideramos conveniente, antes de entrar en materia, hacer unos breves comentarios que servirán para aclarar conceptos fundamentales que justifican, en primer lugar el título del trabajo y, en segundo lugar, el empleo de los términos de factores geopolíticos y de geopolítica expuestos en cada una de las naciones tratadas. En efecto, el título reza textualmente “Geoestrategia de China en su Entorno Geopolítico”. Se refiere a la China Continental y en él aparecen dos términos que se suelen emplear juntos o indistintamente: geoestrategia y geopolítica. La diferencia entre ambos términos es la misma que la diferencia entre política y estrategia, conceptos de gran similitud pero diferentes. En ese sentido, cabe recordar que en la antigua Grecia a los políticos se les llamaba estrategos.

Vayamos a los conceptos derivados de sus definiciones: geoestrategia es la incidencia de la geografía en la estrategia y geopolítica es la incidencia de la geografía en la política. Tanto la estrategia como la política tratan del empleo de los medios para la consecución de los fines. Estrategia implica acción, política implica decisión. En la administración del Estado, el Gobierno actúa en el nivel político y toma las decisiones que el nivel militar las convierte en acciones. Actualmente existe una auténtica invasión en el empleo de términos militares en el ámbito civil, como el de estrategia y logística para uso común; así pues, en los programas de televisión como el de Gran Hermano cualquier trepa por parte de los “supervivientes” para continuar actuando se les llama estrategias y cualquier empresa comercial, por modesta que sea, usa el término de “logística integral” cuando se refiere a sus actividades rutinarias.

Así mismo los factores geopolíticos y geoestratégicos pueden ser los mismos por su procedencia geográfica, pero su aplicación es distinta según se refieran a la estrategia o a la política. Así por ejemplo la demografía es un factor común a la geoestrategia y a la geopolítica.

Volviendo a la definición de este trabajo, viene referido al entorno geopolítico que claramente se refiere a las naciones y mares circundantes con la China continental. Al no disponer de información suficiente para exponer la geopolítica de cada una de las 45 naciones tratadas en todo el trabajo se ha utilizado el término factores geopolíticos y cuando se ha encontrado aspectos más completos se le ha designado simplemente como geopolítica.

## GEOPOLÍTICA DE LAS NACIONES RIBEREÑAS DEL OCÉANO ÍNDICO

Las riquezas de recursos naturales de algunos de los países costeros del Índico contribuyen a la importancia geoestratégica de este Océano, por lo que resulta conveniente la exposición y análisis de sus factores geopolíticos. Las naciones ribereñas del Océano Indico son: Sudáfrica, Mozambique, Madagascar, Kenia, Somalia, Yibuti, Etiopía, Arabia Saudita, Yemen, Omán, Emiratos Árabes, Qatar, Bahrein, Kuwait, Irak, Irán, Pakistán, India, Bangladesh, Birmania, Tailandia, Malasia, Singapur, Indonesia y Australia.)

### Geopolítica de Sudáfrica

Superficie: 1.221.000 Km<sup>2</sup>

Población: 52 millones de habitantes.

Fuerzas Armadas:

Ejército 37.141 soldados

Marina de guerra: 7 fragatas, 3 submarinos, 5 lanchas lanzamisiles, 8 dragaminas

Fuerzas Aéreas: 60 aviones de combate.



Limita al norte con Namibia, Botswana, Zimbawe y Mozambique, al este con el Océano Indico, al Sur Indico, al sur y al oeste con el Océano Atlántico. Su capital es Pretoria.

País de economía desarrollada, forma parte del mundo occidental industrializado, al que sirve dada su extraordinaria riqueza minera, en la que destaca el carbón. Según un estudio efectuado por la CIA hace años si Sudáfrica suspendiese sus exportaciones de cinco minerales estratégicos (cinc, cobalto, cromo, níquel y manganeso) se producirían, al cabo de tres meses, 20 millones de parados en la Europa Occidental. Sus fuerzas Armadas son potentes y eficaces. La importancia de Sudáfrica se deriva tanto de su potencial industrial, minero ya citado y militar como de una extraordinaria situación de flanco con respecto a importantes rutas de tráfico marítimo, de productos petrolíferos y de materias primas.

China es su principal cliente. Es el principal mercado de España en el África Subsahariana. Sirve de base a la política de cooperación y desarrollo de la UE hacia África. Sudáfrica forma parte de todos los organismos y asociaciones de la ONU, pertenece a todos los foros regionales. Es País no alineado. Desde el 2011 pertenece al grupo de naciones BRICS junto a Brasil, China, Rusia, India y Sudáfrica. Sus bases navales son: Simonstown y Durban

### Geopolítica de Mozambique

Superficie: 799.380 Km<sup>2</sup>

Población 26 millones de habitantes, en su mayoría población negra.

Fuerzas Armadas:

Ejército: 13.000 soldados

Marina de Guerra: 10 patrulleros

Fuerzas Aéreas: 9 aviones de transporte y 11 helicópteros



Limita al norte con Tanzania y Malawi, al noreste con Zambia, al oeste con Zimbabwe, al sureste con Suazilandia, al sur y al sureste con Sudáfrica y al este con el Océano Índico. Su capital es Maputo.

Fue colonizada por Portugal en 1506 y alcanzó la independencia en 1975. Es una república presidencialista. Tuvo una guerra civil cruenta entre 1977 y 1992. Tiene 25 ríos navegables. El 99% de su población es de etnia Bantu y profesan el cristianismo y el islamismo. El 45% de su territorio es cultivable, su producción agrícola es de subsistencia. Su producción es muy vulnerable a las sequías y a las inundaciones. Exporta gas natural, aluminio, azúcar, tabaco y electricidad. Tiene una reserva modesta pero variada de minerales estratégicos, es rica en carbón con falta de alimentos y bajo producto nacional bruto. Produce también cítricos, algodón te, copra; sus aguas son muy ricas en pesca en ellas faenan atuneros españoles. Está sufriendo la piratería originada en Somalia y para hacerle frente ha adquirido 12 lanchas patrulleras construidas en España por los astilleros Rodman. Su índice de desarrollo humano es de los más bajos del mundo, es también uno de los países más pobres del mundo por lo que su población emigra a Sudáfrica, Brasil y Portugal. Su lengua oficial es el portugués y su régimen es el de una República presidencialista. Existen dos movimientos guerrilleros con frecuentes enfrentamientos dirigidos por dos colectivos poderosos, el FRELIMO y el REDAMO. Recibe ayuda de tiene buenas relaciones con los países vecinos. Sudáfrica es su principal socio económico. Oficialmente es un país no alineado. Su situación geográfica es importante ante la posibilidad de controlar el Canal de Mozambique, zona de confluencia de las derrotas marítimas procedentes de Asia, del Golfo Pérsico y mar Rojo. Sus puertos son importantes. Sus bases navales están en Maputo, Beira, Nacala y Peimbo con buenos fondeaderos.



### Factores geopolíticos de Madagascar

Superficie: 587.040 km<sup>2</sup>

Población: 21 millones de habitantes

Fuerzas Armadas:

Ejército: 13.000 soldados

Marina de Guerra 6 patrulleros.

Fuerza Aérea: 24 aviones de combate.



País insular del Índico, separado del África por el Canal de Mozambique. Es la mayor isla de África y la cuarta del mundo. Su capital es Antananarivo. Fue colonia francesa desde 1896. En 1942 en plena IIGM perdió el control de la isla.

Cuando los ingleses la ocuparon por miedo a que Japón se hiciera con Madagascar. En 1943 fue entregada a la Francia Libre y en 1946 se convirtió en Territorio de Ultramar Francés. En 1960 se independizó, progresando económicamente, con el apoyo de instituciones internacionales. Con la agricultura, la silvicultura y la pesca consigue el 34% del PIB. Y contribuye con el 79% de las ganancias por exportación. La industria es textil y de procesamiento de productos agrícolas. Mantiene un equilibrio en sus relaciones con Rusia, China, EEUU y Francia. Sus fuerzas Armadas son de escasa entidad y adiestradas por Francia. Sus bases navales son: Diego Suárez y Amarante.

### Factores geopolíticos de Tanzania

Superficie: 945.087 km<sup>2</sup>

Población: 49.25 millones de habitantes

Fuerzas Armadas:

Ejército: 27.000 soldados

Marina de guerra: 6 lanchas torpederas, 2 embarcaciones anfibas.

Fuerzas Aéreas: 21 cazabombarderos, 2 cazas, 8 transportes



Limita al norte con Kenia y Uganda, al oeste con Ruanda Burundi, con la República Democrática del Congo, al sur con Zambia, Malawi y Mozambique. Su capital es Dodoma. En el norte tiene una cadena montañosa con el monte Kilimanjaro el más alto de África.

Fue adjudicada a Alemania en 1884, formando parte de la colonia del África Oriental Alemana también conocida como Tanganika, que incluía a la mayor parte de Tanzania y los estados de Ruanda y Burundi. El Reino Unido administró Tanganika hasta 1961. Tanganika y el Archipiélago de Zanzíbar se unieron formando la actual Tanzania. En 1979 le declaró la guerra a Uganda invadiéndola. Zanzíbar y Tanganika mantienen sistemas legales diferentes desde su federación. Su economía se basa en la agricultura, aunque solo el 4% de su territorio es cultivable, produce café y algodón. Tiene reservas de gas natural, cuenta con minas de oro y diamantes. En el 2006 se le condonó la deuda al ser uno de los países más pobres del mundo. La lengua social y política es el suajili, en Tanzania hay 127 lenguas, el 90% habla el bantú y en Zanzíbar el árabe. La población profesa el cristianismo, el islamismo y las religiones africanas. Existe un movimiento separatista en Zanzíbar y un conflicto por la soberanía del lago Malawi con esta nación.

La seguridad marítima es una preocupación política, al formar parte del escenario de alto riesgo por actividades de piratería Los buques españoles vigilan las aguas tanzanas en el marco de la operación ATALANTA y recalcan con frecuencia en Dar es Salaam, mientras que la UE trata con sus aliados (EEUU, Japón) de reforzar las capacidades navales y de seguridad de Tanzania en la lucha contra la piratería. Los pesqueros españoles faenan en sus costas.

Sus bases navales son: Dar es Salaam, Morogoro, Tabora y Zanzíbar

### Factores geopolíticos de Kenia

Superficie: 582.646 km<sup>2</sup>

Población: 41 millones de habitantes

Fuerza Armadas: Ejército 19.000 soldados

Marina de Guerra: 6 lanchas lanzamisiles

Fuerzas Aéreas: 17 aviones de combate y 55 helicópteros de combate

Limita al norte con Somalia, Etiopía y Sudán, al oeste con Uganda y al sur con Tanzania. Es uno de los puntales del desarrollo en África junto a Sudáfrica. Su capital es Nairobi. Comparte la soberanía del lago Victoria con Uganda y Tanzania. Tiene zonas áridas y semiáridas. Perteneció como colonia al Reino Unido y alcanzó su independencia en 1961. Produce te y café, sus mayores ingresos proceden del turismo. Su actividad industrial se centra en las industrias alimentarias, cementos y bienes de consumo en torno a las tres ciudades principales: Nairobi,



Mombasa y Kiruyu. Cuenta con una industria de telecomunicaciones. Tiene el mayor PIB del África Central y Oriental y es uno de los países más desarrollados de dicha zona. Mombasa es su puerto principal y única base naval.

### Geopolítica de Somalia

Superficie 637.700 km<sup>2</sup>

Población: 9 millones de habitantes

Fuerzas Armadas:

Ejército se desconoce el número de soldados

Marina de Guerra: No existe

Fuerzas Aéreas: No existen



La República Federal de Somalia es un Estado del África Oriental está en el Cuerno de África, limita al oeste con Etiopía, al noroeste con Yibuti y al sudoeste con Kenia. Su costa norte está bañada por las aguas del golfo de Adén y la costa este por las del Océano Índico. País muy pobre, agrícola y ganadero, con pocos recursos mineros. Entre las actividades económicas importantes en el país destaca la piratería, practicada en aguas próximas y lejanas de la costa somalí, especialmente en las regiones de Puntland y Central, aunque desde 2011 la movilización internacional, especialmente la operación ATALANTA, en la que participa España, ha logrado reducir el número de ataques. En los años de mayor actividad, la piratería llegó a tener un peso considerable en el PIB de algunos territorios somalíes.

España es uno de los miembros más activos en la operación ATALANTA, participa también muy activamente en la EUTM SOMALIA (equipo de la UE de adiestramiento Militar de Somalia, que adiestra al núcleo de las futuras fuerzas armadas somalíes y en EUCAP NESTOR, misión encargada de generar capacidades marítimas en la región del Cuerno de África. Entre 1991 y 2004 fue un país sin gobierno. Políticamente se considera a Somalia como un estado fallido, es decir, como un estado fuera de control, en el que existe una situación caótica.

Sus bases navales son: Mogadiscio, Berbera y Kismayu



### Factores geopolíticos de Yibuti

Superficie: 22.000 km<sup>2</sup>

Población: 859.000 habitantes

Fuerzas Armadas.

Ejército: 3.500 soldados

Marina de Guerra: 6 lanchas rápidas y 6 patrulleros costeros

Fuerzas Aéreas: 1 escuadrón de transporte y 1 escuadrón de helicópteros

Estado situado en el Golfo de Adén a la salida del Mar Rojo, antigua colonia francesa.

Su economía depende exclusivamente de su puerto. Es de hecho una base militar francesa importante que mantiene permanentemente fuerzas militares francesas que usan a Djibuti como una auténtica base naval donde radica además el Mando Naval francés del Océano Indico.



### Geopolítica de Etiopía

Superficie: 1.127.127 km<sup>2</sup>

Población: 86 millones de habitantes

Fuerzas Armadas:

Ejército: 135.000 soldados

Marina de Guerra: carece

Fuerza Aérea: 4 escuadrones con aproximadamente 47 aviones de combate, 11 transportes, y 36 helicópteros

Oficialmente la República Democrática Federal de Etiopía, antiguamente conocida como Abisinia, es un país situado en el Cuerno de África. Su capital es Adis Abeba. Limita al norte con Eritrea, al noreste con Yibuti, al este con Somalia, al sur con Kenia y al oeste con Sudán y Sudán del Sur. Único entre los países africanos, Etiopía nunca ha sido colonizada, manteniendo su independencia durante toda la Repartición de África, excepto por un periodo de cinco años (1936-1941), cuando estuvo bajo la ocupación italiana. Tiene el mayor crecimiento demográfico del mundo, siendo 6,2 el promedio de hijos por mujer. Se calcula que un millón de personas está infectada por el SIDA. Las sequías, agravadas en la década de los 80 del siglo XX, convirtieron grandes



extensiones de terreno de cultivo en áridas o semiáridas, en parte por las condiciones climáticas, en parte por la tala de árboles para leña. Los desplazamientos de población y de refugiados con ocasión de las múltiples guerras con Eritrea, facilitaron el asentamiento de gran número de población en zonas con apenas recursos agrícolas y ganaderos, lo que provocó hambrunas y persistentes degradaciones del suelo de las que no se ha recuperado.

En cuanto a la minería, Etiopía tiene reservas de oro y tantalio, así como mármol, potasa, hierro y gas natural. Las explotaciones de este último han sufrido diversas oscilaciones con ocasión de los múltiples conflictos bélicos hasta 2002.

El alto nivel de dependencia del sector energético (petróleo) y los elevados gastos militares, mantienen todavía debilitada la economía, que presenta grandes cambios según la zona del país de la que se trate. La tensa relación con Eritrea impide el uso de los puertos eritreos de Assab y Massawa, dejando el de Yibuti para la salida al mar de los productos etíopes.

En la actualidad se desarrolla un plan económico basado en el incremento del uso de la energía hidroeléctrica, la explotación del gas natural, la recuperación de zonas agrícolas y la diversificación de las actividades económicas, dentro de una economía todavía muy centralizada y dependiente del sector público.

### Factores geopolíticos de Eritrea

Aunque no sea país ribereño del Indico se ha incluido, por su vecindad y confrontación con Etiopía

Superficie 121.320 km<sup>2</sup>

Población: 5 millones de habitantes

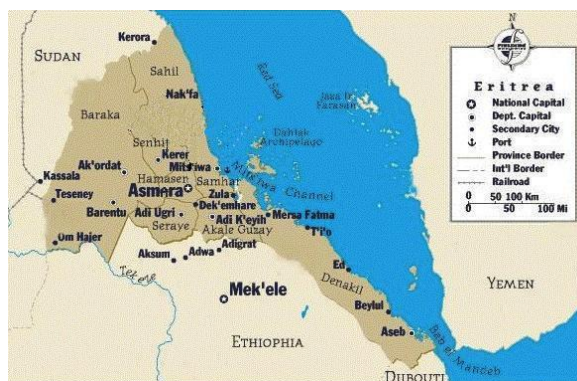
Fuerzas Armadas

Ejército: 45.000 soldados.

Marina de Guerra: 1 corbeta, 2 lanchas lanzamisiles, lanchas torpederas, y 2 embarcaciones anfibas.

Fuerzas Aéreas: 20 aviones de combate y algunos helicópteros.

Es un país situado al nordeste de África. Limita al norte y al nordeste con Sudán, al sur con Etiopía y Yibuti, al este con el Mar Rojo a lo largo de 1000 Km. de costa. Su capital es Asmara. Está formado por una de las cadenas montañosas más largas del mundo. Su zona es fértil, pero en su prolongación hacia el oeste, el terreno se hace desértico. En



el Mar Rojo tiene las islas Dahlak ricas en pesca. Se la conoce como la Corea del Norte Africana por ser una nación tan cerrada como ese país. Eritrea es el resultado de la incorporación de reinos independientes de varios estados vasallos de los imperios turco y etíope, que dieron lugar a la Eritrea Italiana, durante la IIGM fue conquistada por el Reino Unido, formando parte de su imperio colonial. En 1952 se fusionó con Etiopía hasta 1962, año en el que inició diversos conflictos con Etiopía que se convirtieron en 1983 en una guerra abierta, declarándose región autónoma. En 1993 Eritrea obtuvo la independencia y se reconoce internacionalmente al país. Eso no evitó los posteriores conflictos territoriales con Yemen en 1996 y con Etiopía de nuevo en 1997 y 2000. El trabajo de delimitar la frontera no ha terminado y la amenaza de guerra entre los dos países aún persiste. No existe idioma oficial pero se emplean el inglés, el italiano y el árabe. Su economía es de supervivencia con el 29% de su población dedicada a la agricultura, cuenta con reservas minerales importantes de plata, cobre, cinc, oro, sílice, mármol y granito. Su PIB en el 2008 fue sólo de 3739 millones de dólares. Tiene dos religiones importantes: el cristianismo (católico, copto y protestante) y el islamismo (sunitas). Está considerado como país fallido según la ONU en donde no se respetan los derechos humanos, lo que unido a su pobreza da lugar a inmigraciones masivas vía Italia en la que se producen accidentes mortales masivos como el del año 2013 en aguas de la isla de Lampedusa en donde murieron 366 personas.

Sus bases navales son: Massawa y Dahlak

### Geopolítica de Arabia Saudita

Superficie: 2.149.000 km<sup>2</sup>

Población: 29 millones de habitantes

Fuerzas Armadas

Ejército: 150.000 soldados

Marina de Guerra: 7 fragatas, 3 corbetas, 9 lanchas lanzamisiles y, 3 cazaminas

Fuerza Aérea: 294 Aviones de caza, 143 Cazabombarderos, 87 Ataque a tierra, 42 transporte, 222 helicópteros de ataque, 18 helicópteros de transporte.



Denominada oficialmente como el Reino de Arabia Saudita, limita con Jordania y con Irak por el norte, con Irak por el noreste, con Kuwait, Emiratos Árabes Unidos, Qatar y el Golfo Pérsico por el este, con el mar Rojo por el oeste, y con Omán y Yemen por el



### Geopolítica del Yemen

Superficie: 527.970 km<sup>2</sup>

Población: 24 millones de habitantes

Fuerzas Armadas.

Ejército: 55.000 soldados

Marina de Guerra: 10 lanchas lanzamisiles y 6 lanchas torpederas, basados en la base aeronaval de Hodeida.

Fuerza Aérea 102 aviones de combate.



Situada al sudoeste de la península Arábiga, limita con Arabia Saudita al norte, Omán al este, el océano Índico al sur y con el mar Rojo al oeste. Está al sur de la península de Arabia, rodeado por el mar Arábigo, el golfo de Adén y el mar Rojo, en Asia. Comparte fronteras con Omán y Arabia Saudita. Su capital es Saná. En el mar Rojo tiene, las islas de Hanish, la isla de Kamaran y las islas volcánicas de Perim y Jabal al Tair; y en el Mar de Arabia, la isla de Socotra a la salida del mar Rojo y en posición geobloqueante que ofrecía buen fondeadero a los buques de la Unión Soviética durante la guerra fría. El puerto de Adén es el más importante del país, fue también base aeronaval soviética.

Al Qaeda ha instalado en el Yemen su central de operaciones para la península Arábiga. El grupo se beneficia del escaso control del Gobierno sobre la mayor parte del territorio yemení, donde el poder sigue estando en manos de jefes tribales y sólo un 10% de las carreteras están asfaltadas. País pobre, su economía es agrícola con fronteras poco definidas. Su política interior es inestable debido a luchas tribales. Su política exterior es muy ambigua pues recibe ayuda de Rusia y de los EEUU, con acercamiento a Arabia Saudita. Tiene gran importancia estratégica dada su situación geográfica a la salida del Mar Rojo. Frente a sus costas en el Golfo de Adén se ha establecido un dispositivo empleado por la OTAN y por los buques de la operación antipiratería ATALANTA, de protección del tráfico marítimo contra la amenaza pirática.

Sus bases navales son: Aden, Hodeida, Mukalla, Perim y Socotra.



## Golfo Pérsico

El conjunto de países que bañan sus costas forman una zona de importancia estratégica y de gran conflictividad, zona de encuentro de tres continentes con culturas muy antiguas, países árabes poco poblados, islámicos de religión, con grandes recursos petrolíferos. A sus aguas se asoman siete países independientes, cuya situación geopolítica se expone a continuación.



## Factores geopolíticos de Omán

Superficie: 212.460 km<sup>2</sup>

Población: 4 millones de habitantes.

Fuerzas Armadas.

Ejército: 2.100 soldados

Marina de Guerra: 1 fragata, 2 corbetas 16 patrulleros, 2 buques de desembarco.

Fuerza Aérea: 30 cazabombarderos 18 cazas. 16 transportes y 63 helicópteros.

Es un país localizado al suroeste de Asia, en la costa sureste de la península Árabe. Limita con los Emiratos Árabes Unidos, al noroeste, con Arabia Saudita al oeste y con Yemen al suroeste. La costa está formada por el Mar Árabe al sur y este, y con el Golfo de Omán al noreste. Posee también dos enclaves, la península de Musandam, al norte de los Emiratos Árabes Unidos, y Madha, al este de ese mismo país. Omán es una monarquía absoluta del mundo árabe en la cual el Sultán de Omán ejerce autoridad absoluta. Omán es uno de los países más desarrollados y estables del mundo árabe. Su capital es Mascate.

En 1987 Omán condenó a Irán en el seno de la Liga Árabe y apoyó a Irak a lo largo del conflicto con la República Islámica. Tiene una importante situación geoestratégica dada su situación dominante, junto Irán en el Estrecho de Hormuz a la entrada del Golfo Pérsico.

Sus bases navales son: Seeh, Raysut Wudam, Alwi y Ghanam.





### Factores geopolíticos de los Emiratos Árabes Unidos (EAU)

Superficie: 83.600 km<sup>2</sup>

Población: 9 millones de habitantes

Fuerzas Armadas:

Ejército: 59.000 soldados

Marina de Guerra: 13 corbetas, 6 lanchas lanzamisiles, 9 patrulleros, 2 cazaminas, 6 embarcaciones anfibas, 45 patrulleros costeros del servicio de guardacostas

Fuerzas Aéreas: 368 aeronaves



Es un país soberano o federación de Oriente Medio, situado en la Península Arábiga cuya forma de gobierno es monarquía constitucional federal. No tiene partidos políticos. Su territorio está compuesto por siete emiratos: Abu Dhabi, Ajmán, Dubái, Fuyaira, Ras-al-Jaima, Sharijah, y Umm al-Qaywayn. Limita con Omán al sureste, y con Arabia Saudita al oeste y sur. Su capital es Dubái.

Este territorio antes de pasar bajo influencia británica, estuvo habitado por belicosas tribus árabes, gran parte de las cuales se dedicaban al saqueo de los barcos mercantes que pasaban por sus costas, por lo que la misma se conocía como “costa de los piratas”. Otra actividad de la población es la pesca, y especialmente lucrativa fue la recolección de perlas. Desde 1820 hasta 1871 fue un protectorado británico, año en el que se independizaron. El petróleo es la principal fuente de ingresos de los EAU, fue descubierto en Abu Dhabi en 1958 y en Dubái en 1966, también hay algunas pequeñas cantidades en Sharjah y Ras Al Khaimah. Se estima que el país tiene reservas para más de 100 años. Es el tercer país exportador de petróleo, su renta per capita es de 43.185 euros.

Mantiene una fuerte identidad árabe y solidaridad con los musulmanes de todo el mundo.

Tiene cercanía a Occidente, a través de relaciones estratégicas y privilegiadas con EEUU, Francia y Reino Unido. Sus principales bases navales están en Abu Dhabi, Dubái y Fuhairah.

### Geopolítica de Qatar

Superficie: 10.000 km<sup>2</sup>

Población: 2 millones de habitantes

Fuerzas Armadas

Ejército: 5000 soldados.

Marina de Guerra: 3 lanchas lanzamisiles y 6 lanchas torpederas

Fuerza Aérea: 7 aviones de combate y 7 helicópteros armados.



Es un pequeño Estado independiente del sudoeste de Asia, formado por la península homónima, al este de la península de Arabia, junto al golfo Pérsico. Limita al sur con Arabia Saudí y la Unión de Emiratos Árabes. Qatar Formó parte del sultanato de Omán y, posteriormente se convirtió en protectorado británico. Su capital es Doha .En 1971 consiguió la independencia. Actualmente es una monarquía absoluta. Su posición geográfica en el Golfo es estratégica. Se asienta sobre una gigantesca reserva de gas. Es uno de los estados árabes mas moderados, marcadamente prooccidental, con buenas relaciones con sus vecinos, con gran inmigración iraní, sufre ambiciones en su territorio. En la isla de Habu existen instalaciones navales que la potencian dada su situación central en el Golfo.

Sus bases navales son: Doha y Halul Island

### Geopolítica de Bahrein

Superficie: 759 km<sup>2</sup>

Población: 1.300.000 habitantes

Fuerzas Armadas:

Ejército: 13.000 soldados

Marina de guerra. 1 fragata, 4 corbetas, 7 patrulleros ,7 embarcaciones anfibas.

Fuerzas Aéreas: 12 cazabombarderos, 8 interceptadores, 1 transporte, 29 helicópteros de combate, 28 helicópteros de transporte.



Es un país insular, independiente desde 1971, cuya soberanía está reivindicada por Irán. Situado cerca de la costa oeste de golfo Pérsico. Es un archipiélago cuya mayor isla, Bahrein, tiene 55 Km. de largo por 18 Km. de ancho. Está formado por la isla de su mismo nombre y un conjunto de 45 islotes. Al oeste se encuentra Arabia Saudita, país al que está conectado por un puente de 26 Km. Al sureste se encuentra la península de Qatar, país del que lo separa el golfo de Bahrein. En 1861 quedó bajo protectorado británico, a cambio de protección. En 1932 comenzó a explotar el petróleo y desde finales del siglo XX ha tratado de diversificar su economía invirtiendo en el sector bancario y turístico para evitar depender en demasía de su crudo. Es muy prooccidental y pro Saudí. Sus fuerzas armadas son muy débiles. Tiene un tratado de amistad con el Reino Unido. Desde 1986 la Isla-Estado está unida por carretera flotante con Arabia Saudita, lo que da una idea de su progreso. Sus fuerzas navales de escasa entidad están basadas en Dufair. El cuartel general de la V flota de los EEUU está en esta isla.

Sus bases navales son: Manama y Mina Sulman.

### Geopolítica de Kuwait

Superficie: 17.820 km<sup>2</sup>

Población: 2 millones de habitantes

Fuerzas Armadas: 15.000 soldados

Ejército: 10.000 soldados

Marina de Guerra: 8 lanchas lanzamisiles.

Fuerza Aérea: 73 aviones de combate y 8 helicópteros armados

Está ubicado en el extremo noroeste del Golfo Pérsico, limitando con Irak y con Arabia Saudita. El

Estado comprende un territorio pequeño y casi desértico continental y 9 islas pequeñas. Es el mayor productor de petróleo en proporción a su tamaño y población, su industria está muy desarrollada y es gran productor de gas. En el conflicto Irán/Irak proporcionó facilidades a Irak de embarque en sus puertos. Fue invadida por Irak y liberada por los EEUU en una guerra relámpago, que se expone en el Anexo II. Aunque su tendencia exterior es prooccidental, mantiene buenas relaciones con Arabia Saudita. Su base naval es Ras al Qalayagh



### Geopolítica de Irak

Superficie: 434.920 km<sup>2</sup>

Población: 32 millones de habitantes

Fuerzas Armadas.

Ejército: 191.000 soldados.

Marina de Guerra: 24 patrulleros, 1 regimiento de Infantería de marina

Fuerza Aérea: 52 aviones de ataque, 28 aviones de reconocimiento, 38 helicópteros, 3 aviones de transporte.



Es un país llano dominado por los Valles del Tigris y del Éufrates en la región de Mesopotamia. Tiene fronteras con 6 países (Kuwait, Arabia Saudita, Jordania, Siria, Turquía e Irán) y únicamente 10 millas de costa. Su capital es Bagdad. La mayor parte de su población es árabe, la más influyente de la nación. Su economía, está basada en el petróleo que exporta en su mayor parte a través de oleoductos que pasan por varios países. Dispone de unas de las mayores reservas de petróleo del mundo. Su agricultura e industria están desarrolladas. Las rebeliones de los kurdos en el norte y nordeste son una de las vulnerabilidades internas más importantes que afectan también a Irán y a Turquía. Mantiene problemas territoriales con Kuwait y con Arabia Saudita. Es enemigo tradicional de Siria, lo que da origen a una política exterior extraordinariamente compleja.

Desde la retirada británica en 1971 se han sucedido una serie de conflictos con Irán que apoyaba los movimientos rebeldes de las tribus kurdas. Con la revolución de Jomeini resurgieron las reivindicaciones de Irán sobre el estuario de Chat El Arab, la devolución a los países del Golfo de las tres islas del estrecho de Ormuz y el deseo de desplazar a Irán como potencia dominante en el Golfo, cuyo nombre de Pérsico nunca ha sido aceptado por los países árabes.

En 1980 estalló la guerra con Irán debida entre otras razones a la reivindicación árabe por parte de Irak sobre las tres islas del estrecho de Ormuz y por parte iraní la obtención de la soberanía sobre el estuario de Chat el Arab.

En 1990 invadió Kuwait estallando el conflicto con la liberación de Kuwait por las fuerzas americanas y de la Coalición internacional bajo la autorización de la ONU. En el Anexo III se expone el desarrollo del conflicto.

Sus bases navales (al parecer con uso restringido) son: Az-Zubayl y Umm Qasr

### Geopolítica de Irán

Superficie: 1.600.000 km<sup>2</sup>

Población: 45 millones de habitantes.

Fuerzas Armadas:

Ejército: 350.000 soldados

Marina de Guerra: 5 fragatas, 3 submarinos, 34 lanchas, 9 buques anfibios,

Fuerza Aérea: 145 aviones de ataque, 40 aviones de transporte, 140 helicópteros



Gran diversidad étnica en su población y con más del 90 % de religión chiíta. Su frontera con Irak es de 1500 Km. y carece de límites naturales. Su frontera con Rusia ha sido alargada desde que la antigua URSS ocupó Afganistán. Su capital es Teherán. Su economía está basada en el petróleo. Su situación política es inestable, la revolución de Jomeini la ha debilitado en todos los sentidos y ha supuesto una exacerbación del fanatismo religioso que sumió al país en un auténtico caos, con fuerte tendencia antioccidental, dejando de ser el aliado firme de los EEUU en la zona. Tiene problemas con las reivindicaciones territoriales con los kurdos en el noroeste y a su vez, como se ha indicado anteriormente, sostiene ambiciones territoriales con Qatar y Bahrein. Depende del transporte marítimo para las exportaciones ante la carencia de oleoductos. Su posición estratégica es dominante en el Golfo, especialmente en el Estrecho de Ormuz con clara situación dominante junto con Omán. Las Fuerzas Armadas son importantes, aunque a su eficacia se vio mermada ante las grandes purgas efectuadas en sus mandos a raíz de la revolución. Sus bases navales son Bandar-Ab bas, Boorheh, la isla de Azhr, Khorrambar y Chah Bharr.

En 1980 estalló el conflicto armado con Irak agudizado por el enfrentamiento ideológico entre el régimen teocrático iraní y el nacionalismo árabe-iraquí. En el Anexo II se describe una síntesis del conflicto con Irak.

### Geopolítica de Afganistán

Este país no es ribereño del Índico y tiene frontera con China por lo que su geopolítica se incluyó en el Teatro Geoestratégico Meridional.

### **Geopolítica de Pakistán**

Superficie: 803.940 km<sup>2</sup>

Población: 161 millones de habitantes

Fuerzas Armadas:

Ejército: 611.000 soldados

Marina de Guerra: 28 fragatas, 5 SS, 37 patrulleros, 6 buques logísticos, 12 Overcrafts, 7 aviones de patrulla marítima, 14 helicópteros antisubmarinos, 1 avión de Guerra Electrónica

Fuerza Aérea: 532 aviones de combate.

La República Islámica de Pakistán, es un estado soberano, cuenta con 1046 Km. de costa hacia el mar Árabe y el Golfo de Omán en su parte sur. Tiene fronteras con la India por el este, con Afganistán por el oeste y el norte, con Irán por el suroeste y con China en su extremo noreste. Su capital es Islamabad. Así mismo, está separado de Tayikistán por el corredor de Wakhan, perteneciente a Afganistán, y comparte frontera marítima con Omán. Las bases navales de Pakistán son Jiwaw, Gwadar, también empleadas por la Marina China, Pasni, Ormara, Karachi y Choohar Jamali. Estuvo gobernada por varios imperios, el último fue el Imperio Británico que le dominó durante 90 años. En 1947 Pakistán consiguió su independencia y se configuró como la nación de los musulmanes que habitaban en las regiones del este y oeste de la India, donde eran mayoría. En 1956 se convirtió en una república islámica. En 1971 sufrió la secesión de Pakistán Oriental, que pasó a llamarse Bangladesh. La historia de Pakistán posterior a su independencia ha estado caracterizada por períodos de inestabilidad política y el conflicto con su vecina India, otra potencia nuclear, por el control de Cachemira. El país sigue afrontando grandes problemas como el terrorismo, la pobreza, el analfabetismo y la corrupción. Es hoy una potencia intermedia con poder regional, cuenta con el séptimo ejército más numeroso del mundo y posee armas nucleares, lo que lo convierte en el único país del mundo islámico con este tipo de armas y el segundo en el sur de Asia. Su economía está poco industrializada y figura en el puesto 27 del mundo en términos de paridad de poder. El problema más importante de esta zona es la disputa territorial entre India y Pakistán sobre la región de Cachemira. La postura oficial de la India es que Cachemira es una "parte integrante" de la India, mientras que la posición oficial del Pakistán es que Cachemira es un territorio en disputa cuyo estatus definitivo solo puede ser determinado por el pueblo de Cachemira. India reclama todo el antiguo estado de Jammu y de Cachemira, actualmente administra solo la mitad de la región, Pakistán controla un tercio de Cachemira. Mantiene buenas relaciones con China. Las bases navales de Pakistán son



Jiwaw, Gwadar, también empleadas por la Marina China, Pasni, Ormara, Karachi y Choohar Jamali.

Paquistán y la India han sido incluidos también en el Teatro de China Meridional.

### Geopolítica de la India

Superficie 3.3 millones de km<sup>2</sup>

Población 1240 millones de habitantes

Fuerzas Armadas:

Ejército: 1.325.000 soldados.

Marina de Guerra: 1 portaaviones (Otro en construcción), 23 submarinos, 11 destructores, 18 fragatas, 34 corbetas, 12 patrulleros, 18 dragaminas, 13 buques anfibios, 7 embarcaciones anfibias.

Fuerza Aérea: 846 aviones de combate y helicópteros armados.



Es el segundo país más poblado del mundo. En los últimos cincuenta años se ha visto un rápido aumento de la población urbana debido en gran parte a los avances médicos y el aumento masivo de la productividad agrícola. Su capital es Nueva Delhi. La mayoría de los países del subcontinente indio basan su economía en el sector primario que al estar sometido a una climatología monzónica hace que el sistema sea económicamente inestable. La agricultura es el gran pilar en el que se sustenta la población y la economía india especialmente desde los tres grandes avances que la impulsaron: la revolución verde, las semillas híbridas y la biotecnología. La primera consistió en la introducción de variedades de semillas de maíz, trigo y otros granos con empleo de gran cantidad de agua y fertilizantes. Es el tercer país productor de cereales y el segundo en la producción de arroz. Produce carbón, hierro y plomo. Las principales industrias son la textil, productos químicos, el procesamiento de alimentos, el acero, los equipos de transporte, cemento, minería, petróleo, maquinaria y el comercio de software e importa maquinaria, fertilizantes, joyas y productos químicos. Es uno de los países BRICS. Por su gran extensión por su extensa población y por su comercio importante, la India cuenta con el mayor número de hablantes en inglés, que es la lengua oficial de la república. El inglés se utiliza ampliamente en los negocios y en la administración. En el exterior mantiene una situación peculiar. En 1962 estalló la guerra entre China y la India. Las tropas de China y de la India se enfrentaron en un territorio reclamado por ambas partes. China obtuvo una victoria rápida. Además de esta zona, otra área pequeña, el Trans-Karakoram, fue marcada como la Línea de Control Real entre China y Pakistán, parte del lado

chino fue reclamada por la India como parte de Cachemira. Esta es la única guerra que ha ganado China.

Es país no alineado, tiene un pacto de no agresión con China, Aunque es un país rival con el que existen problemas territoriales en las fronteras del Himalaya, tratado de amistad y cooperación con Rusia y acuerdo de cooperación con Pakistán, aunque es un país rival de China Siempre mantuvo buenas relaciones con la antigua Unión Soviética. India mantiene la cuarta fuerza militar mas grande del mundo, con un personal activo de 1.325.000 soldados y una reserva activa de 1.747.000; en total sus fuerzas armadas cuentan con 3.072.000 soldados. Es la principal fuerza naval de los países del Índico. Es la quinta fuerza del mundo y la tercera en cantidad de aviones de combate. Sus bases navales son: Bombay y Goa para la flota occidental, Cochin para la flota meridional, Wishakaptnam, construida con la ayuda técnica de la antigua Unión Soviética, y la base aeronaval de Port Blair, en el Archipiélago de Andamán para la flota oriental. La India, al igual que Pakistán, es una potencia nuclear, mantiene buenas relaciones con Rusia que le ha proporcionado submarinos y el portaaviones entre otras unidades a su vez el Pakistán mantiene buenas relaciones con China, por lo tanto podemos reagrupar desde un punto de vista de relaciones de política internacional como EEUU/Pakistán y Rusia /India. Existe un conflicto en el nordeste en la región de Assam entre Bhután y Birmania. En su estrategia naval su Marina de guerra supone una confrontación contra la estrategia China del Collar de Perlas.

Sus bases navales principales son: Bombay Cuartel General de la Flota Occidental, Vishakapaynam, Cuartel General de la Flota Oriental y Cochin, Cuartel General de la Flota Meridional.

Al igual que Pakistán la India ha sido incluida en el Teatro de China Meridional

### Geopolítica de Bangladesh

Superficie: 142.000 km<sup>2</sup>

Población: 148 millones de habitantes

Fuerzas Armadas:

Ejército: 157.000 soldados, 400 carros de combate

Marina de Guerra: 6 fragatas, 4 corbetas y 7 embarcaciones anfibas. (La mayor parte de estas unidades han sido proporcionadas por China.)

Fuerza Aérea: 50 aviones de ataque, 7 de transporte, y 40 helicópteros.



Es un país ubicado en el sur de Asia. Su territorio se encuentra rodeado casi por completo por la India, a excepción de una pequeña franja al sureste donde limita con Birmania. No tiene fronteras con China, no obstante cuenta con una situación estratégica importante al ser junto con Birmania la salida natural de China al Océano Indico. Geográficamente, el país se sitúa en el terreno fértil del delta del Ganges, por lo que está sujeto a las inundaciones anuales provocadas por los monzones y los ciclones. Junto con la provincia india de Bengala, constituye la región etno-lingüística de Bengala. En 1947, se convirtió en la parte oriental del recién formado Pakistán denominándose Pakistán Oriental, separada de la parte oeste por 1.600 Km. del territorio indio. En 1971, la discriminación política y lingüística, así como el abandono económico, trajeron consigo una serie de conflictos con Pakistán, lo que condujo a la guerra de independencia y al establecimiento de Bangladesh como una nación independiente. Su régimen político es una democracia parlamentaria. Su capital es Dacca con 11.5 millones de habitantes y la segunda ciudad es Chittagong con 6 millones de habitantes.

La mayoría de la población de Bangladesh vive de la agricultura. Uno de los mayores desafíos ha sido el incremento de la producción alimenticia, para satisfacer la creciente población del país, ocupa el tercer puesto en producción de arroz en el mundo,

Ha realizado impresionantes avances económicos y sociales en el último decenio a pesar de los frecuentes desastres naturales. El índice de pobreza se redujo del 57% de la población en 1990 al 31,5 por ciento, aproximadamente, en 2010. Posee grandes reservas de gas natural y reservas limitadas de carbón y petróleo. La industria es débil, aunque cuenta con mucha mano de obra barata. Las relaciones exteriores más importantes y complejas de Bangladesh son con la India, las cuales son estrechadas por los lazos históricos y culturales, y forman una parte importante de la política interna.

Goza de relaciones relativamente buenas con la República Popular China que, particularmente en los últimos diez años, ha aumentado la cooperación económica con esta nación de Asia meridional concediéndole ayudas económicas. China es el mayor aliado de Bangladesh y le proporciona ayuda financiera para varios proyectos, entre ellos el primer satélite espacial. Ha construido una carretera con China a través de Birmania. China construye una línea de ferrocarril que une Chittagong con Cokbaza y construye un puerto de aguas profundas en la isla de Sagur, situada en la boca de Bahía de Bengala y planes para construir en dicha isla una base de misiles. Entre 2006 y 2007, el comercio entre las dos naciones se incrementó en un 28,5 % y se han firmado acuerdos para conceder el acceso a varios productos de Bangladesh libres de aranceles

al mercado chino. Bangladesh apoya a China en asuntos como el de Taiwán y el Tíbet, los derechos humanos, y agradece su ayuda ante los desastres naturales.

Su política exterior es de no alineamiento, pertenece a la Commonwealth Británica y trata de mejorar las relaciones con todos los países musulmanes. Hay incidentes en la zona de Chittagong entre las minorías tibetanas y birmanas. También está aumentando la cooperación entre el ejército de Bangladesh y Ejército Popular Chino, con acuerdos militares para que Bangladesh obtuviera armas chinas a precios más baratos. China ha sido su mayor proveedor de armas, ha contribuido con el 84% de su armamento actual y recibirá dos submarinos chinos para el año 2019 y este año encargará otros dos. Sus bases navales son Chittagong, Dacca y Kaptai

### Geopolítica de Birmania

Superficie: 675.578 km<sup>2</sup>

Población: 63 millones de habitantes

Fuerzas Armadas:

Ejército; 350.000 soldados

Marina de Guerra: 6 fragatas, 4 submarinos, 66 patrulleros, 40 patrulleros fluviales, 8 transportes

3 buques, anfibios.

Fuerzas Aéreas: 53 interceptadores, 80 aviones de combate, 12 de transporte, 146 helicópteros de ataque, 58 helicópteros de transporte y 35 drones.

También llamada Myanmar está ubicada en el sureste asiático, limita al norte con China, al sur con el mar de Andamán, al este con Laos y Tailandia, y al oeste con la India, Bangladesh y el golfo de Bengala. Se extiende desde los confines himalayos al norte, hasta la península de Malaca al sur, se abre al oeste sobre el golfo de Bengala, cuyo litoral está dominado por la cercana cordillera de Arakan. El 89% de la población practica el budismo y existen minorías musulmanas e hinduistas. Su capital es Naipyyido. Las ciudades más importantes son Rangún, Mandalay y Moulmein. Birmania goza de un clima tropical, con variaciones más acusadas en las regiones alejadas del mar. El Reino Unido tras vencerle en tres guerras, estableció un protectorado colonial en 1886 con capital en Rangún, convirtiéndole en una provincia de la India. Los movimientos antibritánicos crecieron con fuerza a principios del siglo XX. Los británicos



separaron Birmania de la India en 1937. Durante la Segunda Guerra Mundial fue ocupada por los japoneses, pero fue retomada por el Reino Unido en 1945. En 1948, obtuvo la independencia, desde entonces las guerras civiles han sido una constante del panorama socio-político. Birmania participa, como miembro activo en los foros regionales, en especial en la Asociación de Naciones del Sudeste Asiático. Es potencialmente rica en pesca, madera y recursos naturales, es uno de los países más pobres de Asia ya que más de la mitad de los recursos no están explotados, el petróleo es una de las principales fuentes de recursos. La agricultura es la principal actividad económica; ocupa casi los 2/3 de la población económicamente activa y contribuye en un 40% al producto interior bruto. El sur está ocupado por inmensos deltas, que forman una de las mayores zonas arroceras del mundo. El cultivo predominante es el arroz, que ocupa cerca de la mitad de las tierras cultivable. Su población es eminentemente rural. La cultura de Birmania es una mezcla centenaria de influencias birmanas, chinas, indias y tailandesas. Tiene una refinada civilización, predominantemente budista. La situación política es compleja. Ha sufrido un aislamiento durante 40 años bajo un régimen militar que vulneraba los derechos humanos, últimamente se ha producido una transición política aunque el gobierno sigue estando bajo control militar y no puede descartarse que se produzca una involución. Existe preocupación por la gran inmigración China, cuya colonia se cifra entre uno y dos millones, cantidad mucho mayor a la de España (que se cifra en cerca de 200.000 chinos censados). La Unión Europea necesita contar con Birmania con el fin de tratar de ralentizar el ascenso político internacional de China. Que ha ejercido una gran influencia sobre Birmania. China es la nación con mayor relación comercial con Birmania seguida por Tailandia, Hong Kong, Singapur, India, Japón, Malasia y Corea del Sur y ha ejercido una gran influencia sobre Birmania. El interés internacional de la apertura de Birmania radica en que este país ocupa una posición geopolítica privilegiada, con su extremo Sur en la embocadura del Estrecho de Malaca, cuello de botella de la principal vía marítima de transporte de petróleo entre Oriente y los países asiáticos.

Los contactos militares entre Birmania y Rusia siguen avanzando a buen ritmo, a pesar de la normalización de las relaciones entre Birmania y EEUU. Paralelamente a sus tradicionales vínculos de amistad con China, Birmania quiere estar libre para entablar relaciones con otros grandes países, Rusia entre ellos. No obstante China sigue siendo su suministrador más importante en el comercio técnico-militar, pero Birmania pretende mantener la participación china en su mercado militar dentro de ciertos límites, Sus bases navales son Bassein, Merqui, Rangún, Seilai, y Sinmalaik.

## Geopolítica de Tailandia

Superficie: 513.000 km<sup>2</sup>

Población: 64 millones de habitantes

Fuerzas Armadas:

Ejército: 300.000 soldados.

Marina de Guerra: Un portahelicópteros, construido en España, 12 fragatas 5 corbetas, 9 lanchas rápidas, y 35 lanchas costeras. Mantiene una relación entrañable con la Armada Española.

Fuerzas Aéreas: 161 aviones de ataque, 23 transportes, 26 de patrulla marítima y 34 helicópteros.

Conocido como Reino de Tailandia, es un país del sureste de Asia, limítrofe con Laos y Camboya al este, el golfo de Tailandia y Malasia al sur, y el mar de Andamán y Birmania al oeste.<sup>1</sup>El país era conocido previamente como Siam. Su capital es Bangkok, centro de la actividad política, comercial e industrial. Alrededor del 75% de la población étnica es tai, el 14% es de origen chino y el 3% es malayo. La lengua oficial del país es el tailandés. La principal religión es el budismo, practicada por el 95% de la población. Hoy en día es un país recientemente industrializado y un gran exportador. El turismo también contribuye significativamente a la economía tailandesa. La agricultura todavía representa más del 25 por ciento del total de los ingresos de exportación, pero la productividad de la mano de obra es relativamente baja y el sector sigue contribuyendo con el 46 por ciento del empleo total. El cultivo, procesado y exportado de los productos agrícolas, en especial del arroz, ha sido tradicionalmente el principal sustento de la economía tailandesa.

Los lugares más importantes de pesca en el país son, además del Mar de Andamán y el Golfo de Tailandia, en el río Mekong y el Ching Mai. Tailandia nunca ha sido colonizada. En la 2ª GM fue aliada del Japón, preservándose incluso de las experiencias coloniales que llegaron a Birmania, Camboya y Laos. Tailandia se ha convertido en el motor del pacto del ASEAN, que hoy constituye el vínculo de unidad económica que sirve de base para el desarrollo de la región y ha desempeñado un papel significativo en las relaciones China-ASEAN. Tradicionalmente la industria tailandesa estuvo vinculada al desarrollo textil, a una moderna gestión hotelera, a la producción de frutas y conservas de pescado y al armado de vehículos. En los últimos años este panorama se ha ido extendiendo y hoy Tailandia es un eje central y activo en la producción de alta tecnología y su población ha ido adquiriendo mayor progreso económico. Su situación estratégica se verá potenciada cuando se abra el paso del istmo de Kra, construido con





la ayuda de China que puenteará el Estrecho de Malaca. Existen frecuentes incidentes en la frontera con Birmania, así como acciones terroristas promovidas por la población musulmana. Sus bases navales son Bangkok, Sattahip, Songkla, Phang-Nga. Esta última en la costa oriental del Estrecho de Malaca.

### Geopolítica de Malasia

Superficie: 330.434 km<sup>2</sup>

Población: 29 millones de habitantes

Fuerzas Armadas:

Ejército: 80.000 soldados

Marina de Guerra: 4 fragatas, 4 corbetas, 14 lanchas, 4 cazaminas y 188 embarcaciones anfibias



Fuerza Aérea: 55 aviones de combate, 30 de transporte y 4 de patrulla marítima.

Malasia es una federación independiente situada en el corazón del sureste de Asia, justo al norte del paralelo del Ecuador. Su capital es Kuala Lumpur. Su territorio está integrado por dos sectores principales: Malasia Occidental, que ocupa la parte meridional de la Península de Malaca y comprende los once estados de la anterior Federación Malaya y Malasia Oriental, formada por las dos antiguas colonias británicas en la parte septentrional de Borneo: Sabah (anteriormente Borneo del Norte) y Sarawak. Son dos regiones geográficas divididas por el Mar de China Meridional, que a esa altura corresponde en buena medida al mar territorial y a la zona económica exclusiva de Indonesia, debido a que entre ambas se encuentra su archipiélago de Riau. Su situación estratégica es privilegiada al compartir con Indonesia el importante Estrecho de Malaca, una de los más importantes del mundo, junto con el control de la entrada al Mar de China Meridional, verdadera zona de convergencia marítima.

Su población está distribuida en un territorio dividido en dos regiones por el mar de la China Meridional. La de Malasia Peninsular se encuentra en la Península Malaya y limita al norte con Tailandia y al sur con Singapur. La de Malasia Oriental, está situada en la zona septentrional de Borneo y limita al sur con Indonesia y al norte con el Sultanato de Brunei. Se encuentra cerca del ecuador y su clima es tropical. El país sólo comenzó a existir como estado unificado en 1963 habiendo sido su territorio dominado por el Reino Unido durante el siglo XVII. Alcanzó su independencia en 1957. En 1963 Singapur, Sarawak, Borneo Septentrional y la Federación Malaya se unieron para conformar Malasia en 1963, pero desde el principio se presentaron fuertes tensiones que condujeron a un conflicto armado

con Indonesia y a la expulsión de Singapur en 1965. Es una monarquía electiva constitucional compuesta por una federación. Su jefe de estado es elegido durante cinco años como rey entre los sultanes de los estados malayos. Su sistema de gobierno se basa en el parlamentarismo británico que constituye un legado del Imperio Británico.

La Península de Malaca y en general el Sureste asiático han sido durante siglos un centro de intenso intercambio comercial. Malasia ha pasado de ser un país en vías de desarrollo que dependía de la producción y exportación de materias primas, a convertirse en uno de los países más rápidamente industrializados y el tercero más rico del Sureste asiático. Es un país de renta mediana, 15.600 euros de renta per cápita, se transformó desde los años 1970 de un simple productor de materias primas en una economía multisectorial emergente a productor de gas natural y petróleo. Pertenece a la ASEAN.

Las relaciones entre China y Malasia han tenido un rápido incremento en la última década, con un sano desarrollo de la cooperación estratégica existente entre China y la ASEAN, cuya meta es construir una asociación económica integral así como un entendimiento y apoyo mutuos en los principales temas de interés.

Sus bases navales son: Lumun Cuartel General de la Marina, Tanjong Gelang, Quantan Cuartel General de la Región Naval, Labuan, Sungei Antu (Sarawak) y Teluk Sepanggar

### Geopolítica de Singapur

Superficie 701 km<sup>2</sup>

Población: 5.5 millones de habitantes

Fuerzas Armadas: 72.000 soldados

Ejército 72.000 soldados.

Marina de Guerra: 4 fragatas, 4 corbetas, 2 submarinos, 20 patrulleros, 15 buques anfibios

Fuerzas Aéreas: 422 aviones

La Ciudad Estado de Singapur, conocida como República de Singapur, es el Estado más pequeño de Asia, situada al sur de la península de Malaca del que la separa el Estrecho de Singapur por lo que constituye una isla con uno de los puertos de mayor tráfico mundial. Con una situación estratégica privilegiada a la salida del Estrecho de Malaca. Es una república parlamentaria.



Singapur declaró su independencia del Reino Unido en 1963 como parte de Malasia, de la que se separó dos años después. Desde entonces la ciudad-estado ha prosperado rápidamente. Es uno de los centros del comercio mundial, pues cuenta con el cuarto centro financiero y el quinto puerto mundial. Su economía globalizada y diversificada depende especialmente del comercio y del sector manufacturero. Es el tercer país con mayor renta per capita del mundo, además de figurar entre los primeros países en las listas internacionales de educación, sanidad, transparencia política y competitividad económica. Políticamente, China considera a Singapur como un socio importante de cooperación y está dispuesto a promover el desarrollo de las relaciones bilaterales, por su parte Singapur está dispuesta a trabajar con China para impulsar la cooperación en las áreas política, económica, social y cultural. Mantiene buenas relaciones con Taiwán en donde tiene bases militares.

Sus bases navales son: Changi, Paya Lebar, Sembawang y Tengah

### Geopolítica de Indonesia

Superficie: 1.904.569 km<sup>2</sup>

Población: 237 millones de habitantes

Fuerzas Armadas:

Ejército: 233.000 soldados.

Marina de Guerra: 13 fragatas, 14 corbetas, 38 patrulleros, 2 submarinos, 26 buques anfibios y 10 transportes.

Fuerza Aérea: 46 aviones de ataque, 77 de transporte y 58 helicópteros

Oficialmente es una república presidencial denominada Republica de Indonesia, es un país insular ubicado entre el sureste de Asia y Oceanía. El archipiélago indonesio comprende cerca de 17.508 islas. Indonesia es el cuarto país más poblado del mundo, además, es el país con más musulmanes del planeta. La capital es Yakarta en la isla de Java. La llegada de los europeos al sudeste asiático es a menudo considerada como el momento decisivo de su historia, sin embargo la influencia europea en los siglos XVI y XVII fue bastante limitada, tanto en superficie como en profundidad. Esto se debe a que Europa no era aún la potencia económica y militar que sería tiempo después, por el contrario, la principal fuerza expansionista de esta época fue el Islam: en 1453, por ejemplo, los turcos otomanos conquistaron Constantinopla, mientras que el Islam se seguía extendiendo hacia el Este, a través de Indonesia y Filipinas. La influencia europea, en particular la de los holandeses, no tendría su mayor impacto en Indonesia hasta los siglos XVIII y XIX. Los portugueses fueron los primeros europeos en llegar a



Indonesia, con la ambición de dominar el origen de las valiosas especias. A través de la conquista militar o de la alianza con los gobernantes locales. La llegada de los portugueses sirvió para introducir el cristianismo en Indonesia y actualmente sigue siendo una de las comunidades cristianas más importantes de la región, lo que ha contribuido a estrechar los lazos entre los indonesios y los europeos. En 1592 se inició la primera expedición exploradora holandesa para descubrir las islas de las especias que llegó hasta la isla de Bali, y se reunieron con el rey de la isla, del cual obtuvieron unos cuantos botes de pimienta. Aunque el viaje fue un desastre humanitario y financiero, los supervivientes (de 249 hombres solo volvieron 87) regresaron a Holanda con un cargamento de especias, lo que alentó a realizar nuevas expediciones. Se puede considerar que fue una victoria simbólica y el inicio de la colonización holandesa de Indonesia. En poco tiempo, los holandeses se harían cargo del comercio de especias en todo el Océano Índico. Posteriormente Holanda concedió a la Compañía Holandesa de las Indias Orientales (VOC) el monopolio sobre el comercio de las especias en Asia. Se le otorgó además poderes cuasi-gubernamentales, incluyendo la capacidad para hacer la guerra, encarcelar y ejecutar convictos, negociar tratados, acuñar moneda y establecer colonias. La intención de los holandeses era desarrollar el comercio de especias con mano de obra china y convertir a Indonesia en el centro del comercio intra-asiático desde Japón hasta Persia, Birmania y Madagascar. Tiempo después, la VOC conquistó Malaca a los portugueses en 1641 lo que les dio el control sobre los mares de la región. Sin embargo, el contrabando, los gastos de guerra, la corrupción y la mala gestión condujo a la compañía a la bancarrota en el siglo XVIII. Después de la cuarta guerra anglo-holandesa, la VOC estaba en la ruina financiera, y después de varios intentos para reorganizarla, fue nacionalizada por la nueva República de Batavia (Sucesora de la República de los Países Bajos) y se disolvió formalmente en 1800. La mayor parte de las posesiones en el archipiélago indonesio (incluyendo gran parte de Java, partes de Sumatra, gran parte de las Molucas y las zonas de influencia de los puertos como Makasar, Manado y Kupang) se convirtieron en el territorio conocido como las Indias Orientales Holandesas.

En mayo de 1940, al comienzo de la Segunda Guerra Mundial, Holanda fue ocupada por la Alemania nazi. El gobierno holandés, encabezado por la reina Guillermina, se estableció en Londres, reteniendo aún el control sobre sus posesiones asiáticas.

Las Indias Orientales Holandesas eran un territorio primordial para Japón, ya que la colonia poseía abundantes recursos, entre ellos las valiosas plantaciones de caucho y los yacimientos de petróleo: la colonia holandesa era el cuarto mayor exportador de petróleo del mundo, por detrás de los EE.UU, Irán y Rumania, mientras que Japón solo podía producir lo suficiente para satisfacer apenas el 10% de sus necesidades.

En diciembre de 1941, numerosos países, incluyendo Holanda, declararon la guerra al Japón. Ese mismo día, las tropas japonesas iniciaron una serie de ataques a los territorios de Hong Kong, las Filipinas, la isla Wake, Malasia y Tailandia.

Las fuerzas holandesas se rindieron en marzo de 1942. La derrota de los holandeses fue recibida con entusiasmo por los indonesios quienes dieron una calurosa bienvenida al ejército japonés. Los japoneses, por su parte, capitalizaron este apoyo reclutando a los líderes nacionalistas indonesios. Tras la rendición de Japón en 1945 Indonesia declaró unilateralmente la independencia. Se inició un período de agitación plasmándose como una guerra de guerrillas. Tras cuatro años de lucha armada y diplomática, los holandeses habían recuperado casi la totalidad de Indonesia, pero la resistencia guerrillera persistía. El 27 de diciembre de 1949, ante la presión internacional, Holanda decidió reconocer formalmente la independencia de Indonesia, bajo la estructura federal denominada Estados Unidos de Indonesia (RUSI). El 17 de agosto de 1950, exactamente cinco años después de la proclamación de la independencia, los estados federales son disueltos y el líder nacionalista Sukarno proclamó la República Unitaria de Indonesia. A su vez, la postura antiimperialista de Indonesia la volvió cada vez más dependiente de la Unión Soviética y luego de la China comunista. Para 1965, el Partido Comunista Indonesio había ganado mucha influencia dentro del gobierno y ya era el mayor partido comunista del mundo fuera de la Unión Soviética o China. Debilitado Sukarno se vio obligado a transferir los principales poderes políticos y militares al general Suharto, quien por entonces se había convertido en jefe de las fuerzas armadas. En marzo de 1967, la Asamblea Popular Provisional Consultiva nombró al general Suharto presidente en funciones y asumió formalmente su cargo en marzo de 1968 la administración de Suharto llevó cierto grado de estabilidad a la región y atrajo a grandes grupos extranjeros de inversión, lo que dio inicio a un crecimiento acelerado de la economía. El país se urbanizó y se tecnificó, convirtiéndose en un líder emblemático del llamado Tercer Mundo. Tras un largo periodo de crisis, el gobierno continuó con el proceso de democratización y de recuperación del crecimiento económico en condiciones difíciles. Además de continuar el malestar económico, debió enfrentarse a luchas étnicas y religiosas. Indonesia es la economía más grande del sudeste asiático por su numerosa población, aunque en términos proporcionales de índice de desarrollo en su entorno está por debajo de Singapur, Malasia, Tailandia y Brunei. Es miembro del G-20 y su Producto Interior Bruto (PIB) se estima en 776.976 millones de dólares, el PIB per cápita se calcula en unos 3.270 dólares. Los principales mercados de exportación de Indonesia son Japón (22,3%), Estados Unidos (13,9%), China (9,1%) y Singapur (8,9%); mientras que la mayoría de las importaciones provienen de Japón (18,0%), China (16,1%) y Singapur (12,8%). El país posee una amplia variedad de recursos naturales, incluidos el petróleo

crudo, gas natural, estaño, cobre, níquel y oro. Las principales importaciones de Indonesia incluyen la maquinaria y equipos, productos químicos, combustibles y productos alimenticios. Su política exterior es independiente y moderada, y de mayor acercamiento a Occidente, en particular a Estados Unidos, con el cual mantiene lo que denomina asociación integral. Actualmente, Indonesia mantiene estrechas relaciones con sus vecinos en Asia y es un miembro fundador de la ASEAN. Ocupa una situación estratégica muy importante al dominar los estrechos de Malaca, Sonda y Lombok, zonas focales de intenso tráfico marítimo. Hay movimientos separatistas al norte el de Sumatra y en Nueva Guinea el de Papua Occidental. Son frecuentes los incidentes en las Molucas entre cristianos y musulmanes.

Sus bases navales son: Tanjung Priok en Jakarta, Ujung en Surabaya, Sabang, Medam en Sumatra, Makasar en Celebes, Balikpapan en Borneo Oriental, Biak en Nueva Guinea, Tanjung Pinang, Manado en Celebes, y Teluk Ratai en el sur de Sumatra.

### Geopolítica de Australia

Superficie: 7.686.850 km<sup>2</sup>

Población: 22 millones de habitantes

Fuerzas Armadas:

Ejército: 28.200 soldados

Marina de Guerra: 2 portaaviones anfibios (LHD) construidos en España, 3 destructores, 9 fragatas, 4 submarinos, 8 dragaminas, 27 patrulleros, 7 buques anfibios y 2 transportes

Fuerza Aérea: 71 cazabombarderos, 24 cazas, 30 transportes y 21 de patrulla marítima

Australia es el sexto país más grande del mundo. Su capital, es Canberra, su población está concentrada principalmente en las grandes ciudades costeras: Sidney, Melbourne, Brisbane, Perth, Adelaida y la capital Camberra. Australia es uno de los 14 países independientes que conforman Oceanía. Rodeada por los océanos Indico, Glacial Antártico y Pacífico, está separada de Asia por los Mares de Arafura y Timor.





Australia tiene una línea costera de 25.760 Km. y reclama una amplia zona económica exclusiva de 8.148.250 Km. Tiene la mayor barrera de coral del mundo, se encuentra a una corta distancia de la costa noreste y se extiende por más de 2.000 kilómetros, de una anchura de 100 a 300 Km. conforma una gran cantidad de islas. En cuanto al relieve, Australia ocupa una de las masas continentales más antiguas y menos elevadas del planeta.

Una enorme parte del país es desértica o semiárida. Australia es el país habitado más seco y llano, y el que menos suelos fértiles posee. La última meta de Australia es convertirse en un productor y exportador competitivo, no sólo de productos tradicionales agrícolas como el trigo y mineros, exporta lana y carne sino también de una mezcla diversificada de bienes manufacturados, servicios y tecnologías de alto valor agregado. Es un país muy rico en recursos naturales, sobre todo en lo que se refiere a los minerales teniendo importantes yacimientos de metales tales como el carbón bituminoso, el hierro, el níquel, el oro, el plomo, el zinc, la plata, pero en sus costas también han encontrado importantes reservas de gas natural y de petróleo.

En 1530 los franceses descubrieron Australia y en 1606 los españoles la exploraron y le dieron el nombre de Australia, en honor a la casa de Austria. El inglés James Cook exploró la costa este y en 1788 se instaló la primera colonia penitenciaria de Inglaterra cuyo objetivo era colonizar estos territorios. En 1901 cuando se creó la Confederación o República de Australia, se estableció como una confederación autónoma constituida por ley del Parlamento británico.

Desde 1942 Australia forma parte de Commonwealth Británica, ha adoptado una constitución federal y creado un Parlamento autónomo. La Confederación de Australia es una monarquía constitucional y tiene un sistema de gobierno parlamentario. La reina Isabel II de Inglaterra es actualmente la jefa del Estado australiano y utiliza el título formal de Reina de Australia cumpliendo un rol diferente al que ejerce en otros reinos de la mancomunidad. La economía australiana ha experimentado un crecimiento continuado con reducido desempleo, inflación controlada, deuda pública muy reducida y un fuerte y estable sistema financiero. El país posee un próspero crecimiento al estilo occidental, ocupando el sexto puesto mundial en términos de PIB per cápita. Trata de convertirse en un productor y exportador competitivo, no sólo de productos tradicionales agrícolas y mineros, sino también de una mezcla diversificada de bienes manufacturados, servicios y tecnologías de alto valor.

En las últimas décadas las relaciones exteriores de Australia han estado marcadas por una estrecha relación con los EEUU, la firma del tratado ANZUS, y el deseo de desarrollar las relaciones con Asia y el Pacífico, particularmente a través de la ASEAN y el foro de las Islas del Pacífico. Australia está muy bien ubicada para beneficiarse de la

expansión China debido a que sus economías son complementarias y por la proximidad geográfica. La dinámica comercial china como exportadora mundial de manufacturas incentiva a Australia aumentar sus negocios con ese país. Su posición estratégica es excepcional entre el Pacífico y el Índico. Las Fuerzas Armadas de Australia están tecnológicamente desarrolladas, aunque son pequeñas. Sus bases navales son Sidney, Dervis Bay, Cairns, Darwin, Cockburn Sound (próxima a Perth).

### TEATRO GEOESTRATEGICO DEL OCEANO ÍNDICO<sup>1</sup>

El Océano Indico es el tercer océano del mundo y tiene un gran valor geoestratégico. Limita al norte con la costa meridional de Asia, en la que la península Indostánica lo divide en dos partes al este el golfo de Bengala y al oeste el mar Arábigo. El límite oriental está en las costas de Birmania, Tailandia, Indonesia, Australia hasta meridiano de Tasmania, quedando completamente abierto hacia el sur cuyo límite puede considerarse el paralelo de los 40º de latitud sur por donde transcurren las movidas aguas de los “rugientes cuarenta”.

Las corrientes marinas en general siguen la dirección de los vientos. Al norte del ecuador está la corriente ecuatorial del norte hacia el oeste. Al sur del ecuador está la contra corriente ecuatorial que va hacia el este, y en la zona de los “rugientes cuarenta” está la corriente del Índico meridional que se dirige al igual que el viento hacia el este.

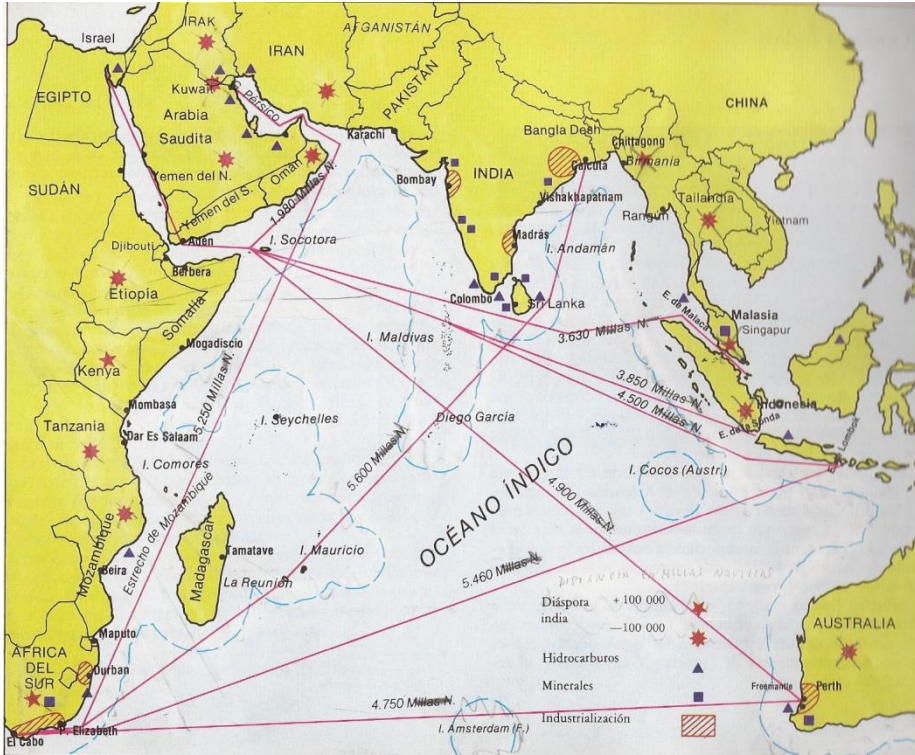
El Océano Indico limita con tres continentes, África, Asia y Oceanía. habitados por pueblos de distintas razas y condición, en los que el resurgimiento del islamismo, el levantamiento de las minorías étnicas, la descolonización de África negra, el conflicto árabe-israelí, la guerra de Irak y Afganistán, la lucha contra la piratería en el Cuerno de África, son conflictos latentes que configuran este Teatro como potencialmente conflictivo, y de una gran importancia geoestratégica a pesar de que solamente la India cuente con un poder naval importante capaz de desempeñar un papel estratégico relevante.

Es una zona de gran riqueza pesquera en la que abunda el plancton. El conjunto submarino está dividido por una cordillera dorsal submarina que se extiende en dirección NNO-SSE que va desde Arabia Saudita hasta la Antártida. En la zona occidental está los Archipiélagos de Las Mascareñas, Seychelles, Almirantes, la gran isla de Madagascar y las islas de Reunión y Mauricio. En la zona oriental únicamente

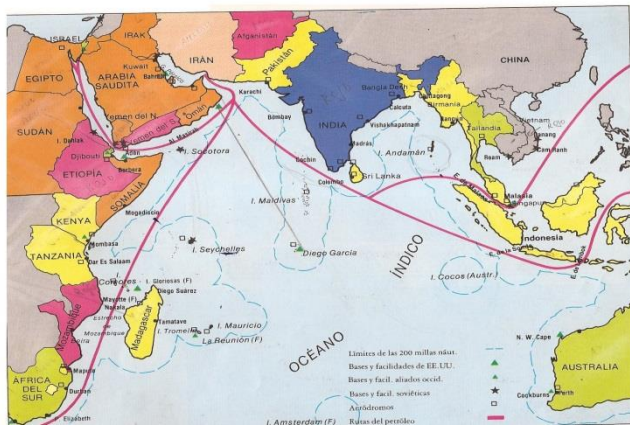
---

<sup>1</sup>Este capítulo es la conferencia expuesta por el Vicealmirante Alvarez Maldonado en la XX semana de Estudios del Mar Sevilla 2002, su inclusión está autorizada por el autor

existen las mesetas de los Archipiélagos de las Laquedivas, de las Maldivas y de islas Chaos



I



El régimen atmosférico al norte del ecuador es el monzónico que desde noviembre a marzo es seco y circula en dirección NE-SO y entre junio y octubre es húmedo y de sentido contrario. Los periodos entre estaciones se caracterizan por una gran inestabilidad con formación de tifones en el Golfo de Bengala. El monzón

es el viento característico de este océano, es violento y constante en la India y mares circundantes. El monzón lluvioso del verano es del suroeste y el monzón seco de invierno es del nordeste. En el sector meridional se encuentra, entre los 30º y 40º de latitud sur un anticiclón tropical que produce un viento alisio del SE constante. Al sur de estas latitudes están los vientos fuertes de componente oeste y los aludidos “rugientes cuarenta”. EL Golfo Pérsico y el mar Rojo presentan situaciones atmosféricas propias, en aquel un clima cálido brumoso con vientos dominantes del noroeste, y en este con clima análogo al de Arabia y Sahara de carácter desérticos.

Al Índico se accede por el Canal de Suez, canal artificial sin esclusas de 86 millas de largo que cruza tres lagos. Por él pueden pasar los portaaviones norteamericanos de 100.000 toneladas de desplazamiento por 13 metros de calado. Los grandes petroleros a plena carga no lo pueden atravesar por lo que recurren a pasarlo en lastre y bombear el petróleo que recuperan una vez atravesado el canal. Viniendo de Europa también puede accederse doblando el Cabo de Buena Esperanza. Desde el Pacífico y Extremo Oriente se entra en el Índico por el sur de Australia y por los estrechos indonesios de Malaca, Sonda y Lombok. El de Malaca entre la península de su mismo nombre y la isla de Sumatra, tiene una longitud de 432 millas y entre 167 y 30 millas de ancho. Singapur se encuentre en su acceso oriental y varias islas en medio del paso, con una profundidad mínima de 18 metros, El estrecho de la Sonda entre las islas de Sumatra y de Java tiene en su parte mas estrecha una amplitud de 14 millas, en medio está la isla de Karakatoa. El de Lombok entre la isla de Java y la de Bali es cada vez mas frecuentado por la profundidad de sus aguas En el Indico hay dos pasos importantes: el Bab-el Mandeb entre las costas del Yemen y de Yibuti y el de Ormuz entre la costa de Irán y la península de Musandán.

La importancia geoestratégica del Índico viene en gran parte ocasionada por la riqueza de los recursos naturales de algunos de sus países costeros. En primer lugar, las reservas confirmadas de petróleo de la Península Arábiga alcanzan el 50% de las mundiales y las del conjunto de todos los países del Oriente medio superan el 60%. Oriente Medio tiene el 30% de las reservas mundiales de gas natural, siendo Arabia Saudita e Irán los principales países productores de la zona. También hay petróleo y gas en las costas y en las plataformas continentales en Indonesia, costa occidental de la India y sur del Sudán. Las exportaciones de materias primas se llevan acabo a través de las rutas marítimas del Índico. La plataforma continental del Índico es abundante en pesca, principalmente la de las islas de la costa africana y otros archipiélagos. Los pesqueros españoles faenan principalmente en las aguas de Seychelles. Por el Índico el tráfico más importante es el de los hidrocarburos procedente del Golfo Pérsico, muy importante para la economía mundial. Tres son las vías más importantes: la que sale hacia el oeste entra por el Mar Rojo llega hasta Suez; La que se dirige al Extremo Oriente a través de los estrechos de Indonesia y la que se dirige hacia el Atlántico doblando el Cabo de Buena Esperanza. Desde este Cabo y en sentido contrario

crucen el Índico parte del tráfico marítimo que cruza en diagonal dirigiéndose a los estrechos de Sonda para recalar en el Extremo Oriente. El tráfico petrolero por el Canal de Suez ha perdido importancia, aun cuando sigue siendo de unos 200.000 buques al año, debido a los que siguen la ruta del Cabo.

Los puntos focales más importantes son el Canal de Suez, el Estrecho de Bab el Mandeb y el Estrecho de Ormuz; por este transcurre los 2/3 del tráfico petrolero mundial y en Indonesia, el Estrecho de Malaca, el de mayor tráfico, y los Estrechos Sonda y Lombok y el canal de Mozambique, presentan las características de que todos ellos son controlados por más de una nación:

- Bab el Mandeb por Yemen., Eritrea y Yibuti
- Estrecho de Ormuz por Irán, Omán y Emiratos Árabes Unidos
- Estrecho de Malaca por Indonesia, Malasia y Singapur
- Canal de Mozambique por Francia, Madagascar y Mozambique

Uno de los puntos focales más importantes del tráfico marítimo mundial son las aguas del Cabo de Buena Esperanza por la confluencia de grandes líneas oceánicas, las que proceden del Índico y van a Europa y América y las que en sentido contrario se dirigen a Australia y Nueva Zelanda.

Singapur es el primer puerto del sudeste asiático, solo superado por el de Shangai que es el puerto de mayor tráfico del mundo, con una situación estratégica privilegiada a la entrada oriental del Estrecho de Malaca. Los puertos más importantes del Índico se encuentran en la India, son: Bombay, Madrás y Calcuta. En el puerto natural de Adén el Yemen pueden fondear los grandes petroleros.

Todo el petróleo que sale del Golfo Pérsico por vía marítima pasa forzosamente por el Índico. A este tráfico hay que añadirle el petróleo que pasa por el mar Rojo especialmente el que procede de Sudán, así como del sudafricano Cabo de Buena Esperanza, especialmente el que procede de Venezuela y de Nigeria y el que procede del Mar de China Meridional, especialmente de Malasia y de Borneo. Los EEUU están geográficamente peor situados que China, para dominar el Índico.

El Índico alberga la línea vital para la economía china, puesto que este país depende en gran medida de un cordón umbilical que se extiende desde el Golfo Pérsico, mar Rojo hasta sus puertos. A través de esta línea marítima vital, China recibe grandes cantidades de petróleo y gas de origen árabe, persa, nigeriano, sudanés, etc. lo que ha dado lugar a la estrategia china denominada del Collar de Perlas en la que ha establecido una serie de puntos de apoyo que se mantienen a una distancia prudencial de la referida línea marítima. Esto demuestra que quién controla el Índico tiene la llave de la economía china, para ello bastaría



el bloqueo a alguno de sus puntos más vulnerables, como podría ser el Estrecho de Malaca. Pero el Indico no es solo importante para China, sino también para todos los países grandes importadores de productos energéticos del mundo, de los que habría que excluir a la India por su cercanía a Oriente Medio y Asia Central y Brasil por que depende en gran medida de Sudáfrica y del Canal de Mozambique, aunque está en pleno desarrollo como potencia petrolera China por mucho que diversifique a sus suministradores de petróleo, como Rusia, seguirá dependiendo del Indico para su transporte. Japón viene a realzar la importancia de este océano por su extraordinaria dependencia del suministro petrolero procedente del Oriente Medio.

### Geopolítica de los archipiélago e islas independientes

#### Geopolítica de Sri Lanka

Superficie: 65610 km<sup>2</sup>

Población: 22 millones de habitantes

Fuerzas Armadas:

Ejército: 160. 000 soldados

Marina de Guerra: 2 patrulleros de altura, 22 lanchas rápidas cañoneras, 23 patrulleros costeros.

Fuerza Aérea: 165 aviones

La antigua Ceilán es un país independiente insular de Asia, situado en el Golfo de Bengala, cuya forma de gobierno es la república semipresidencialista denominada República Democrática Sri Lanka. La mayoría de la población es cingalesa (83%), a la que siguen por importancia los tamiles (8,9%) y los árabes (7,7%). Su capital es Colombo. La división religiosa está constituida por budistas (69%), hinduistas (16%), musulmanes (7,6%) y cristianos (7,5%).

Su situación estratégica es importante, enlaza Asia occidental y el sudeste asiático. La comunidad cingalesa como ya se ha dicho es la mayoritaria. Los tamiles, que se concentran en el norte y el este de la isla, constituyen la minoría étnica más importante. Sri Lanka es famosa por la producción y exportación de té, café, caucho y coco. Cuenta con una progresiva y moderna economía industrial y el más alto ingreso per cápita de Asia meridional Después de más de dos mil años de gobiernos locales por reinos, parte de Sri Lanka fue colonizada por Portugal y los Países Bajos a partir del siglo XVI, antes de que el control de





todo el país fuera cedido al Imperio Británico en 1815. Cuando se produjo la descolonización británica de la India, la isla de Ceilán, pasó a convertirse en Estado independiente. Desde 1983 hasta el 2009 sufrió una terrible guerra civil contra la etnia secesionista tamil descrita en el Anexo III. Contó con la ayuda de China y Pakistán que se enfrentaba con la ayuda de la India a los secesionistas y cuyo movimiento continúa. Sri Lanka es miembro de las Naciones Unidas, de la Commonwealth Británica, de la Asociación para la Cooperación Regional del Sur de Asia, del Banco Mundial, del Fondo Monetario Internacional. Tiene tratados de libre comercio con la India y con Pakistán un acuerdo comercial Asia-Pacífico. China cooperará más en las áreas de agricultura y en la aplicación de la tecnología espacial, y en la construcción de infraestructura para el transporte en Sri Lanka. Su situación política interior sigue siendo inestable ante las actividades secesionistas de los tamiles en la parte norte de la isla. Las relaciones entre Sri Lanka y la UE se remontan al año 1975, y en la actualidad se rigen por el Acuerdo de Cooperación para la Colaboración y Desarrollo, que entró en vigor en abril de 1995, con una duración de cinco años, renovables automáticamente, salvo denuncia de las partes con seis meses de preaviso. La zona marítima de mas entidad es la del Estrecho de Palk entre la India y la parte norte de Sri Lanka que es territorio tamil ocupado por los tamiles.

Sus bases navales son: Colombo, Weliara, Trincomale, Kankasanthurai, y Mullikum.

### Factores geopolíticos de las Islas

#### Seychelles

Superficie: 455 km<sup>2</sup>

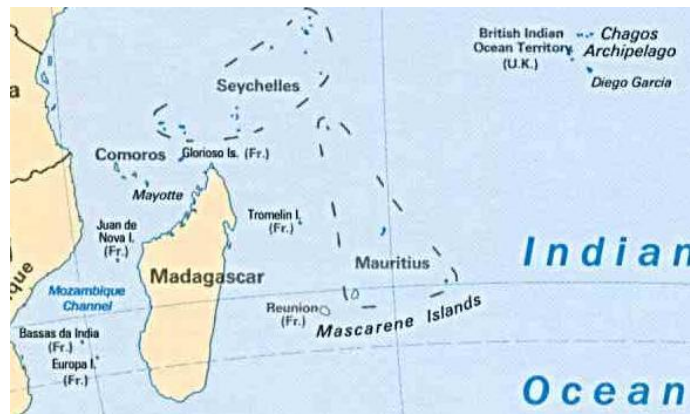
Población: 90.000 habitantes

Fuerza Armadas:

Ejército: 200 soldados

Marina de Guerra: 4 patrulleros

Fuerzas Aéreas: carece



Es un archipiélago independiente denominado República de Seychelles formado por un conjunto de 40 islas situadas a unas 800 millas al Este de África y a 4º de latitud sur. Su capital es Victoria El 90% de sus habitantes son católicos. Su economía es agrícola superada por el turismo. Hasta sus aguas opera la operación antipiratería ATALANTA de la UE en la que participa activamente la Armada española. Sus aguas tienen una gran riqueza pesquera en la que España tiene basada una flota atunera Sus fuerzas armadas carecen de importancia. Rusia pretende tener una base naval de apoyo en este archipiélago.

Su bases naval son: Port Victoria y Mahe

#### Factores geopolíticos de las islas Comores

Superficie: 300 km<sup>2</sup>

Población: 700.000 habitantes

Fuerzas Armadas:

Ejército: 30 soldados

Marina de Guerra: Dos patrulleros

Es un archipiélago independiente denominado República Federal Islámica de Comores, situado en el Canal de Mozambique. Se compone de 4 islas principales y numerosos islotes, carece de recursos naturales y su suelo es muy pobre, por lo que su economía es deficiente. Su capital es Moroni Tiene un aeropuerto internacional. Su situación estratégica favorable para el control del canal de Mozambique puesto que las separan solo 180 millas de Mozambique a Madagascar. Su base naval es Moroni.

#### Factores geopolíticos de la Isla Mauricio

Superficie: 2,000 Km<sup>2</sup>

Población: 1 millón de habitantes

Fuerzas Armadas

Ejército: se desconoce el número de soldados

Marina de Guerra: 13 patrulleros ligeros

Es un estado independiente perteneciente a la Commonwealth Británica, ubicado en el archipiélago de las Islas Mascareñas y situada a 300 millas al Este de Madagascar. Su capital es Port Louis, la población la integran un 31% católicos, un 46% hindúes y un 10% musulmanes. Su economía está basada en el monocultivo de azúcar. En 1973 fueron transferidos a esta isla los nativos de la isla de Diego García, actual base aeronaval norteamericana.

Su base naval es Port Louis.

#### Factores geopolíticos de las Islas Maldivas

Superficie: 208 Km<sup>2</sup>

Población:165.000 habitantes

Fuerzas Armadas:

– Ejército: se desconoce

Es un estado independiente, conocido como República de Maldivas perteneciente a la Commonwealth Británica, formado por unas 1.200 islas. Su capital es Male. Su economía está basada en la pesca y en el turismo .El gobierno ha mantenido relaciones exteriores de estricta neutralidad. El Reino Unido tuvo una base aérea en Gan.

### **Factores geopolíticos de los Archipiélagos e islas dependientes**

#### Dependientes del Reino Unido

##### Geopolítica del Territorio Británico de las Indias Occidentales (BIOT)

Comprende el archipiélago de Chagos, situado a 1.200 millas al nordeste de Mauricio, e incluye el atolón coralífero de Diego García y una zona alrededor de 21.000 millas cuadradas. La creación de BIOT obedece a razones angloamericanas de Defensa del Índico. Este territorio está reclamado por Mauricio, apoyado por la India y por la Organización de Estados Africanos (OUA). Sus habitantes fueron transferidos (contra su voluntad) a Mauricio, que recibió por ello compensaciones económicas. En 1966 se estableció un Acuerdo entre el Reino Unido y los EEUU para uso del territorio durante 50 años. Desde entonces se ha construido la importantísima base aeronaval de Diego García, con centro de comunicaciones, todas las instalaciones necesarias, y una larga pista de vuelo para bombarderos de gran radio de acción. En esta isla han permanecido “preposicionados” en permanencia cinco buques de transporte de 44000 toneladas con el material pesado de la brigada de Infantería de Marina aerotransportable de intervención rápida, cuyo personal es transportado por vía aérea desde los EEUU. De esta forma se considera que puede estar operando a los siete días de la alerta, y ha desempeñado un papel importante en el conflicto de Afganistán. También se han “preposicionado” otros buques con equipos y suministros para el Ejército y la Fuerza Aérea de los EEUU.

#### Dependientes de Francia

##### Factores geopolíticos de la isla de Reunión

Isla situada a 500 millas al resto de Madagascar con una superficie de 2512 Km. cuadrados y una población de 500.000 habitantes de diversas razas, en su mayor parte

profesan la religión católica. Su capital es Saint Denis. En esta isla está el Cuartel General de las Fuerzas Francesas del océano Índico y es su base naval.

### Dependiente de Australia

#### Factores geopolíticos de la isla Cocos

Archipiélago de 27 islotes situados a 1 700 millas al sudoeste de Perth (Australia). Con una superficie de 14 Km<sup>2</sup> y 600 habitantes. Con gran densidad de cocoteros, tiene una base aérea y un centro de comunicaciones. Los EEUU y Australia han negociado la instalación de una base militar en el atolón de Cocos, a pocos kilómetros del estrecho de Malaca. El objetivo evidente es ejercer presión sobre las rutas chinas de aprovisionamiento de petróleo por vía marítima.

### **Factores Económicos**

La importancia de este Teatro se pone de manifiesto ante la simple enunciación de aspectos económicos que inciden en la geoestrategia de este océano y que se exponen a continuación:

- Tráfico petrolero desde el golfo Pérsico hacia Japón que supone el 90% de su consumo.
- Tráfico de crudos, materias primas, y productos manufacturados a través del Canal de Suez.
- Tráfico importante de materias primas de carácter estratégico con destino a los EEUU y a Europa Occidental.
- Comercio entre Japón y Europa, que transcurre a través del océano.
- Rutas marítimas desde África del Sur a Australia y Nueva Zelanda.
- A lo largo de la costa oriental de África el 70% de petróleo procedente del Golfo.
- Extremada pobreza producida por la sequía en los países africanos como Etiopía, Somalia y Sudán.
- Disminución de la capacidad exportadora como consecuencia de la crisis económica mundial.
- Elevadas tasas de natalidad, que erosionan las ligeras mejoras económicas de algunos países.

- Importancia de la ASEAN, que trata de promover el desarrollo económico de las naciones componentes.
- Ampliación del calado del Canal de Suez, que permite el paso de los portaaviones americanos así como de los grandes petroleros previstos hasta 250.000 toneladas de peso muerto que, a su vez, y mediante el oleoducto entre el golfo de Suez y el Mediterráneo, capacita el tránsito del petroleros vacíos de mayor porte, transportando su carga por el oleoducto referido, de esta forma evitan pasar por la ruta del Cabo Buena Esperanza por África del Sur.
- Enormes reservas de minerales estratégicos de la República Sudafricana.
- Reserva muy limitada pero muy variada de minerales estratégicos de Mozambique.
- Control del precio del petróleo ejercido por Arabia Saudita, que actúa como poder moderador en la OPEP. Por su gran producción que a su vez dispone de una balanza de pagos muy favorable y de una, reserva monetaria considerable lo que ocasiona la gran influencia política de esta nación.
- Necesidad de productos manufacturados en países superpoblados como Pakistán y Bangladesh.
- Carencia de oleoductos en Irán, que necesita del transporte marítimo para la exportación de sus crudos.
- Dependencia del exterior en la India en petróleo, alimentos y minerales.
- Gran plataforma continental en Bangladesh. Los yacimientos petrolíferos y mineros, están siempre en las plataformas continentales. La tecnología actual y de un próximo futuro permite la explotación en profundidades cada vez mayores.
- Riqueza pesquera en las plataformas de Mozambique, Tanzania, Kenia, Madagascar, Yemen, Bangladesh, Birmania, Malasia y Archipiélago de las Seychelles.
- Auge comercial e industrial de Singapur, como puerto franco importante, como centro bancario internacional, exportador de productos manufacturados y foco de proyección económica de índole mundial
- Política de apoyo económico y tecnológico de los EEUU a algunas naciones de la zona, especialmente a Pakistán.

Según su renta per cápita los países ribereños mas ricos son Australia y la Ciudad – Estado de Singapur, siguen los países petroleros de la Península Arábiga y después Sudáfrica.

Por debajo de la media mundial están 20 países ribereños siendo los más pobres Sudán y Somalia. Este último “mitiga” su pobreza con la piratería.

### **El Transporte Marítimo en el Índico**

En este océano el tráfico más importante es el de los hidrocarburos procedentes del golfo Pérsico. De él salen tres líneas importantes: la que transcurre por la costa meridional de la Península Arábiga y por el Mar Rojo llega a Suez, la que va al Cabo de Buena Esperanza por el estrecho de Mozambique o por el este de Madagascar, y la que se dirige al Extremo Oriente a través del Estrecho de Malaca o por los de Lombok o de La Sonda.

De la costa occidental de Australia salen dos importantes líneas de comunicaciones marítimas: la que se dirige a Suez a través del Mar Rojo y la que va al Atlántico a través del Cabo de Buena Esperanza. Desde este cruza el Índico diagonalmente parte del tráfico marítimo siguiendo la ruta de las Mascareñas dirigiéndose al estrecho de la Sonda para llegar al Extremo Oriente. Aunque actualmente cruzan el Canal de Suez unos 20000 buques al año con un total de unas 300 millones de toneladas, cabe decir que ha perdido importancia porque parte del tráfico petrolero sigue la ruta del Cabo de Buena Esperanza.

Los puntos más importantes del tráfico marítimo son lógicamente los de paso obligado: el Estrecho de Ormuz vital para la salida del petróleo del Golfo, el de Bab-el-Mandeb y el del Canal de Suez. Por el primero transcurre los 2/3 del tráfico petrolero mundial, y en Indonesia, los referidos estrechos de Malaca, Sonda y Lombok. Las aguas del Cabo de Buena Esperanza son uno de los puntos focales más importantes del tráfico marítimo mundial. Por la ruta del Cabo cruzan los buques que desde el Índico se dirigen a Europa y a América y los que en sentido contrario se dirigen a Asia, Australia y Nueva Zelanda

Los puertos más importantes del Índico son los de la India Bombay con gran diferencia, Madrás y Calcuta. Los tres están situados en zonas industriales y son puertos de salida y entrada de mercancías en una nación de más de 1.000 millones de habitantes. Singapur es el primer puerto del sudeste asiático con una situación estratégica privilegiada a la entrada oriental del estrecho de Malaca. En el Yemen se encuentra el magnífico puerto natural de Aden, en el que pueden fondear los grandes petroleros.



### Los Recursos Naturales del Índico

Las reservas de petróleo de la Península Arábiga alcanzan el 54% de las mundiales y las del conjunto de todos los países del Oriente medio superan el 65 %. El Oriente Medio tiene el 33% de las reservas mundiales de gas natural, siendo Irán y Arabia Saudita los principales países productores de la zona. En las riberas del Índico y en su plataforma continental hay petróleo y gas natural en Indonesia, en la costa occidental de la India

La India y Australia figuran entre los cuatro primeros países productores de carbón, Sudáfrica y Australia son grandes potencias mineras, además de metales preciosos obtienen uranio, titanio, hierro y gran variedad de minerales. En la India hay cromo y hierro, y en Indonesia cobre, estaño y níquel. La India es el tercer productor de cereales del mundo y el segundo de arroz. Australia exporta carbón, trigo, lana carne y gran variedad de minerales. La mayor parte de estas exportaciones se hacen por vía marítima cruzando el Índico. En la plataforma continental del Indico abunda la pesca, principalmente la de la costa africana y otros archipiélagos. Todos los países del Indico reclaman las 12 millas para su mar territorial y 200 millas para su zona marítima exclusiva La flota pesquera española faena principalmente en el Archipiélago de las Seychelles.

### Despliegue Aeronaval en el Océano Índico

India es la mayor potencia militar del Índico. Es potencia nuclear, su Ejército se compone de 1.300.000 hombres, su fuerza naval cuenta con dos portaaviones y 15 submarinos, es superior a cualquiera de los países del Teatro, ha tenido unidades de origen ruso, sin embargo no es lo suficiente poderosa para ejercer el control del Océano Indico. Solo los EEUU con sus 12 grupos de portaaviones de ataque, sus grupos de ataque de superficie sus fuerzas anfibas y su extraordinaria fuerza submarina puede ejercer el dominio de mar en este océano. Su Fuerza Aérea tiene 800 aviones de combate. Las bases navales principales de la India se encuentran en Bombay, Goa en el Mar Arábigo, Cochin el sur y la moderna de Wishapatnam en el golfo de Bengala. En las Islas de Andamán está la base naval de Port Blair. En Karachi se encuentra la principal base naval de Pakistán. La potencia militar de Pakistán aunque es potencia nuclear pero es muy inferior a la de la India.

La importancia económica del Índico y la conflictividad existente en sus riberas que pueden afectar a sus intereses, indujo a los EEUU a mantener una presencia aeronaval permanente y un despliegue militar importante en la región, apoyado en distintas bases desde antes de la destrucción de las Torres Gemelas estadounidenses en el año 2001. Estas fuerzas navales operan apoyadas por una serie de bases aeronavales

de las cuales la más importante es la de Diego García ,descrita anteriormente, también empleada por el Ejército y la Fuerza Aérea de los EEUU, seguidas también por las bases siguientes: En Somalia, Berbera y la base Aérea de Mogadiscio. En Omán la base aeronaval de la isla de Masirah, Mascate, Matrah, Salahah, y los aeródromos de Sih y en Kenia facilidades en Mombasa y el aeropuerto de Nairobi, en Australia la base naval de Cockburn Sound, cerca de la ciudad de Perth, la de Cabo Noroeste y la base aérea de la Isla de Cocos en el Índico Oriental. Francia solía desplegar en el Índico una agrupación naval con medios anfibios al mando de un almirante (ALINDIEN). Como se ha indicado anteriormente Francia conserva en el Índico la isla de Reunión y en su excolonia de Yibuti una base aeronaval de gran valor estratégico .Para participar en la operación de “Libertad Duradera” ha llegado a desplegar varios buques entre ellos el portaaviones nuclear Charles de Gaulle. España ha contribuido esta operación con dos fragatas y un buque de apoyo logístico. Francia retiene bajo su soberanía a la isla de Mayotte, en el Archipiélago de las Comores. Desde esta isla se puede controlar el tráfico del Canal de Mozambique. y destaca con cierta frecuencia a este océano a sus buques de la Flota del Mediterráneo incluida a un portaaviones, como clara demostración de su interés por la zona. El Reino Unido retiró sus fuerzas al este de Suez en 1977, desde entonces su presencia en el Índico consiste en una pequeña agrupación naval que utiliza. las bases americanas y en las islas que constituyen el Territorio Británico del Índico Occidental (IBIOT).

En Arabia Saudita los EEUU tienen la base aérea de Alkharj cerca de la capital Riad. En Bahrein tienen el Cuartel General de la V Flota y otra base aérea. En Omán disponen de tres bases aéreas y en Kuwait otra base aérea y material preposicionado para fuerzas mecanizadas y acorazadas (unos 500 carros). La frontera de Kuwait con Irak está protegida con zanjas anticarro.

La Marina norteamericana tiene instalaciones logísticas en Singapur y Adén, y en Australia estaciones de comunicaciones y de seguimiento de satélites y bases de utilización conjunta en Cabo Noroeste y Fremantle.

Los EEUU destacan al Índico unidades de la VI Flota del Mediterráneo y sobre todo de la VII Flota con bases en Yokosuka, Okinawa y Subic Bay (Filipinas)).

En el Año 2002 con motivo del Conflicto afgano los EEUU desplegaron unas 20 unidades en el golfo Pérsico pertenecientes a la V Flota llegando a formar en un mes, 4 grupos de portaaviones de ataque y dos agrupaciones anfibia encabezadas por unidades LHD de 40000 toneladas.

Además de los ataques de la aviación embarcada se lanzaron Strikes sobre Afganistán desde la Isla de Diego García e incluso desde los EEUU con superbombarderos B-1 y B-2 y los antiguos B-52 y se recurrió al aprovisionamiento en vuelo. Estos bombardeos

sobre objetivos terrestres fueron iniciados y complementados por el lanzamiento de los misiles tomahawk desde buques de superficie y submarinos (de estos 3 fueron británicos). Antes de estos ataques el Reino Unido y Francia solían mantener una presencia aeronaval en permanencia en el Índico. El primero tenía generalmente desplegada una agrupación naval compuesta por varios buques y un destacamento de Royal Marines en Diego García pero para la operación “Libertad Duradera” de control de tráfico destacaron al Índico una importante fuerza naval con un portaaviones, un portahelicópteros y varios buques anfibios.

Los EEUU y la OTAN efectúan operaciones aeronavales en el área de Asia, África, y Oriente Medio. EL Teatro de Operaciones ha sido ampliado desde el sur de Asia hasta la Península Arábiga con ataques de helicópteros en Pakistán y de aviones y misiles en el Yemen.

### **El Mundo Islámico**

El Mundo Islámico se extiende desde el Golfo de Guinea a Kazajstán y desde la costa atlántica de Marruecos a la isla de Nueva Guinea en el Pacífico. Comprende a unos 1200 millones de musulmanes de los que 800 millones habitan en los países ribereños. Este mundo se caracteriza por la diversidad de razas, la mayor parte son árabes .. De los 34 países ribereños e insulares del Índico tres no tienen población musulmana, Australia, Sudáfrica y las Seychelles. En Kenia, Sri-Lanka, Tailandia y Birmania la minoría musulmana apenas llega al 8%. Pero en los 27 países restantes las mayorías o minorías son muy significativas. Los países con mayor población musulmana son Pakistán, 136 millones, Bangladesh 127, India 121, Indonesia 93. A pesar del éxodo masivo que dio lugar a la creación de dos estados en la península indostánica, para separar la comunidad musulmana de la hindú. Esta decisión se debió al hecho de que tanto el Partido Indio del Congreso como la Liga Musulmana de la India fueron incapaces de olvidar sus odios y zanjar sus diferencias por lo que la India Británica se dividió en dos estados: la República Islámica de Pakistán que, inicialmente también incluía a Bangladesh, y la Unión India.

Esta división ha dado lugar a diversos conflictos armados entre la Unión India el Pakistán musulmán, que al sentirse mutuamente amenazados emprendieron una carrera de armamentos, que pese a la pobreza de sus poblaciones, les ha convertido en potencias nucleares. Por eso el latente conflicto de Cachemira, donde siguen los atentados de los independentistas en territorio indio, supone el mayor riesgo nuclear que en cualquier otro sitio del mundo, todo ello debido a los agravios mutuos inferidos y a la intolerancia religiosa.

El pan-arabismo es un movimiento de carácter histórico para la colaboración y unión de todos los estados árabes de Asia y África para la formación de una gran nación árabe.

Como se deduce árabe e islámico no son términos sinónimos. El Islam es en general la religión de los árabes, pero la mayoría de los musulmanes no son árabes, además hay árabes cristianos, principalmente en el Líbano. (Musulmán es toda persona que profesa la religión mahometana independiente de su raza). Los países que hablan el árabe en sus distintas variedades, consideran la cultura árabe como patrimonio suyo, y se llaman así mismos Países Árabes. Hay que distinguir entre ellos y el Islam no árabe, únicamente musulmán. Por encima del malabarismo está el panislamismo que pretende la cooperación de todos los estados musulmanes y el deseo de la unificación de todo el mundo musulmán. Esto es una utopía dado el número elevado de estados musulmanes rivales por sus intereses dispares, por sus enemistades históricas y por la división religiosa del Islam con la existencia de distintas sectas. Los sunnitas aceptan la "Sunna como interpretación ortodoxa del Islam. Los chiítas no la aceptan, son minoría y han sido perseguidos y los Wahabíes pretenden la modernización del Islam. El Corán, el libro sagrado del Islam, es más que un libro de religión puesto que contiene parte del Código Civil Musulmán, que organiza una sociedad con un régimen teocrático jerarquizado como ejemplo están el de los talibanes afganos y el de los ayatola iraníes. Entre Irán e Irak puede trazarse la línea de separación entre el Islam Árabe y el que no lo es, Irak es árabe, Irán es persa. Los sunníes predominan en Irak y los chiítas en Irán y en el sur de Irak, lo que supone un problema para Bagdad, El tradicional enfrentamiento entre árabes y persa se debe, además de a sus diferencias raciales y religiosas, las reivindicaciones territoriales como la de territorios en el delta del Chat-el Arab.

Entre la India y Pakistán sigue el conflicto sobre las reivindicaciones de parte de Cachemira, y en el Nordeste el de la región de Assam situado entre Bhutan y Birmania. En Bangladesh la zona de Chittagong existe una tradicional rebelión entre la minoría Tíbet-birmana.

En Sri-Lanka el movimiento separatista tamil, ha producido atentados, actos terroristas y una inacabable guerra de guerrillas.

En la frontera de la India con Bangladesh se han producido graves incidentes debido al nacionalismo hindú.

En la frontera de Birmania con Tailandia se han producido con frecuencia incidentes.

En Indonesia hay movimientos separatistas al norte de Sumatra y en Nueva Guinea el de Papua Occidental.

Timor Oriental ha conseguido su independencia.

En Indonesia son frecuentes los enfrentamientos entre cristianos y musulmanes de las Molucas,

### **Importancia Geoestratégica del Índico**

La situación geográfica del teatro es central con respecto a Europa, Asia y África. Su importancia estratégica es primordial, sobre todo respecto a Europa Occidental, EEUU y Japón; en consecuencia, el Índico ofrece un gran interés desde los puntos de vista estratégicos, económicos y políticos para las tres superpotencias. La proyección marítima hacia el Índico cabe limitarla a la India, Pakistán y Australia. La India, el mejor aliado de Rusia, se encuentra en posición geobloqueante del Estrecho de Malaca y de flanco respecto a las rutas marítimas con Extremo Oriente. El prooccidentalismo de Omán, con la cesión de bases a los EEUU hacia el Indico, proporciona a Occidente una situación preponderante en el estrecho de Ormuz, igualmente la existencia de Yibuti proporciona el mismo efecto preponderante en el estrecho de Bab el Mandeb. El dominio de los estrechos de Malaca, Sonda y Lombok, zonas focales del tráfico marítimo, es de gran importancia para los EEUU, Rusia y China y resalta la importancia estratégica de Indonesia. Igualmente la salida al Índico de la flota rusa del Pacífico resalta también la importancia estratégica de este Océano en el que pueden operar las tres potencias navales más importantes del mundo.

La India es el mejor aliado de Rusia.

El dominio del Índico puede ser determinante para los EEUU. Actualmente no existe ningún rincón de los países ribereños que no esté al alcance del poder naval norteamericano. La conflictividad en este Océano y su importancia comercial obligan a la explotación del dominio del mar, tanto para la protección del tráfico marítimo que lo cruza como para proyectar su poder naval sobre tierra o influir por su presencia naval en las crisis y conflictos que puedan dar lugar a soluciones favorables. La presencia naval de la US Navy en este océano tiene mayor prioridad estratégica que la permanencia en el Mediterráneo. Su grado de disponibilidad ha quedado demostrada al haber desplegado en el Índico en un mes cuatro grupos de combate de portaaviones y dos agrupaciones anfibas. Los EEUU siguen considerando la necesidad de continuar con sus grandes portaaviones de ataque, puesto que su aviación embarcada no necesita contar con bases aéreas en el extranjero y pueden aproximarse a las zonas de lanzamiento. La utilización de los misiles "tomahawk", ha confirmado la vigencia de la llamada estrategia de los "tomahawk" que proporcionan una capacidad de represalia de gran alcance con poco tiempo de preaviso. Esto deja muy atrás a la conocida

Diplomacia de las Cañoneras eficaz contra adversarios mucho más débiles. En las riberas del Índico destacan dos potencias por sus posibilidades de futuro: Australia y la India, ambas ricas en recursos. Esta es la segunda mas poblada del mundo y con poderoso armamento nuclear y convencional.

La India, dos veces derrotada por China (1960 y 1962) considera a esta como una amenaza a su seguridad, de ahí su acercamiento a Rusia y su decisión de poseer el arma nuclear. La India podría llegar a la condición de primera potencia regional en el Indico si consiguiese consolidar su estabilidad interna, difícil de mantener en un país multirracial, multicultural, con profundas escisiones sociales y fanatismos religiosos excluyentes y donde existen 15 lenguas vernáculas oficiales además del inglés, única común a todos los ciudadanos. En este país está permanentemente presente el riesgo de desmembramiento. En las riberas del Índico abunda el separatismo, la generalización del principio de la autodeterminación, llevado al límite, es imposible de aplicar y es en sí mismo un gran potencial conflictivo. El terrorismo es el enemigo de Occidente consecuencia del radicalismo islamista debido en parte a los países musulmanes de la ribera del Indico. Los EEUU mantienen una política de apoyo económico, tecnológico y militar hacia algunos países de la zona que contribuye a favorecer el establecimiento de gobiernos de tendencia pro-occidental y también proporcionar la presencia de una fuerza aeronaval permanente perteneciente a la V Flota de los EEUU, que a su vez contribuye a las operaciones del conflicto actual con Afganistán. No existen en este entorno alianzas consistentes con grandes potencias, no obstante la distribución bipolar de influencias es la siguiente:

- Tendencia prooccidental:

Australia, Pakistán, Sudáfrica, Arabia Saudita, Kenia, Omán, Bahréin, Mauricio, Yibuti,

- Tendencia pro oriental:

India, Irak, Madagascar, Yemen, Tanzania, Etiopía, Seychelles y Comores.

Son factores de inestabilidad: las altas tasas de crecimiento demográfico, cuando existe una distribución irregular de la renta; la diversidad de razas y de religiones; los grandes movimientos migratorios y la falta, en algunos casos de fronteras naturales. Los países árabes del Golfo tratan de conseguir las mejoras de sus tecnologías y armamentos en las potencias de Europa Occidental para no depender de las dos superpotencias.



## EL TEATRO GEOESTRÁTÉGICO SEPTENTRIONAL

Incluye a Corea del Norte, Rusia, Mongolia, y Kazakjistan



El análisis geopolítico de Corea del Norte se ha incluido en el Teatro Geoestratégico de los Mares de China, por considerarla con una mayor vinculación con Corea del Sur

### Geopolítica de Rusia

Superficie: 17.125.246 Km<sup>2</sup>

Población: 146 millones de habitantes

Fuerzas Armadas:

Ejército: 800.000 soldados

Marina de Guerra: 1 Portaaviones, 27 submarinos nucleares (balísticos y de ataque), 9 submarinos, 8 cruceros, 20 destructores, 6 fragatas, 20 corbetas

Fuerzas Aéreas: 1825 cazas, 124 bombarderos, 197 transportes, 19 reconocimiento, 345 helicópteros de combate, 761 Helicópteros de transporte y 49 drones. Sus fuerzas armadas son las segundas del mundo.



Rusia ocupa todo el Asia del Norte y alrededor del 40% de Europa (principalmente Europa Oriental). Es el país que delimita con más países, un total de 16 y el que tiene las fronteras más extensas. Sus costas están bañadas por el océano Ártico, el océano Pacífico del Norte, y por mares interiores como el mar Báltico, el mar Negro y el mar Caspio. Su capital es Moscú.

Rusia llegó al Pacífico a través de Siberia en 1639, y se expandió mediante la conquista, anexión y exploración hasta transformarse en el Imperio Ruso, con ello se convertía en el

país mayor del mundo además de proporcionarle gran cantidad de recursos naturales y al propio tiempo adquiriría una dimensión asiática que afectaba a su seguridad. En 1689 Pedro I el Grande cedió territorios de la Siberia Occidental a China a cambio de garantizar la paz. En 1858 Rusia recuperó dichos territorios por un tratado entre ambas naciones. Rusia es el tercer imperio más grande de la historia al extenderse desde Polonia en el oeste, hasta el océano Pacífico y Alaska. Ha establecido un poder e influencia mundial desde los tiempos del Imperio ruso, después como el país dominante constituyente de la Unión Soviética (URSS), el primer y más grande Estado socialista constitucional, reconocido y actualmente conocido como la Federación Rusa. Tiene las mayores reservas de recursos energéticos y minerales del mundo todavía sin explotar y es la mayor potencia energética. Antes Rusia priorizaba los suministros a Europa, ahora probablemente priorice las inversiones en la Siberia Oriental y en el Lejano Oriente, abandonando los planes de construcción del gasoducto “South Stream” en el Mar Negro o de duplicar la capacidad del “ramal “North Stream” que los une con Alemania a través del Báltico. Igualmente se destinará al mercado asiático la producción de los nuevos yacimientos de gas, bien en forma de gas licuado por el Ártico o bien a través del gasoducto que une a Siberia occidental con China. La producción de Sajalín se seguirá exportando a Japón y a Corea del Sur como gas licuado y en el futuro de un gasoducto que desde Vladivostok atravesará a las dos Coreas y la puesta en marcha de un nueva planta de licuefacción de gas en Vladivostok que aumentará la flexibilidad de suministros a los países emergentes. Según el presidente Putin, existe la percepción de pertenecer a una de las tres ramas que representan a la civilización EEUU, la UE y Rusia. Pedro I el Grande trasladó la capital de Rusia de Moscú a San Petersburgo, lamentablemente la tendencia es contraria, ante la imposibilidad de construir un espacio económico y de seguridad único de Lisboa a Vladivostok. Se ha dicho que hoy Pedro I el Grande trasladaría la capital a Vladivostok. Rusia también posee las mayores reservas de recursos forestales.

La crisis de Ucrania ha producido un empeoramiento de sus relaciones con Occidente, la mejora con las de China, refuerza el desplazamiento de su eje geopolítico mundial y ha producido la independencia de Crimea y su posterior anexión a la Federación Rusa.

Rusia exporta productos energéticos y China exporta productos manufacturados: estos desfases crecerán en el futuro.

De la visita del presidente Putin a China en mayo de este año (2014) se desprende que el conflicto con Ucrania (como se ha indicado anteriormente) ha producido un acercamiento mayor con China, con el objetivo declarado de aumentar los intercambios comerciales hasta alcanzar los 200.000 millones de dólares en el año 2020. Rusia se ve obligada a recurrir a financiación china para sus grandes proyectos de sus infraestructuras, lo que facilita los planes de expansión en los que China denomina “Manchuria Exterior”. Para China, Rusia significa estabilidad: en el

aprovisionamiento de energía y en una geopolítica común contra un claro enemigo externo. Según documentos oficiales rusos promulgados el año 2008 las prioridades rusas son:

1. Comunidad de Estados Independientes (procedentes de la antigua URSS).
2. Los mares Negro y Caspio.
3. Estados Euro-Atlánticos.
4. Asia-Pacífico

Con la apertura de la ruta marítima del nordeste del Ártico consecuencia del calentamiento global se producirá la elevación económica del territorio nororiental de la Siberia Rusa lo que puede dar lugar a inmigraciones procedente de China dada su elevada densidad demográfica que pudiese originar una ocupación de facto de los territorios al norte del río Amur, agudizada por la necesidad de trabajo en las grandes obras rusas, ante la falta de trabajadores rusos. Caso de confirmarse esta invasión pacífica podría producirse una escalada de tensión militar. Por otra parte el crecimiento económico de China es una oportunidad para el desarrollo de Siberia y no es una amenaza de la que puede beneficiarse Rusia en el Extremo Oriente. Moscú seguirá colaborando con China en la ONU, en los países BRICS y en el G-20.

Los problemas con China, como delimitación de fronteras están resueltos, lo que no implica puntos de fricción como intereses comerciales contradictorios, bajo nivel de inversiones mutuas o flujos migratorios incontrolados. Sin embargo existen los siguientes riesgos para Rusia en su relación con China:

- La intención norteamericana de que a partir del año 2020 el 60% de la US Navy esté basada en el Pacífico, lo que supone que podrán desplegar en dicho océano seis portaaviones, la mayoría de los submarinos, cruceros y destructores.
- El fortalecimiento de alianzas militares de los EEUU con Australia, Japón, Filipinas, Vietnam, que viene a corroborar sus sospechas que incrementarán su desconfianza con los EEUU. Resulta un contrasentido que sus vecinos pacten con sus rivales.

Para potenciar su posición en la relación con China, Rusia podría emprender las dos líneas de acción siguientes:

- Formular una estrategia asiática que incluya el desarrollo de Siberia y del Lejano Oriente, posicionamiento en el Asia-Pacífico con el apoyo y coordinación de China.

- Potenciar las relaciones con Japón, Corea del Sur, India, Indonesia y Singapur. Rusia conseguiría un espacio para maniobrar si no se atase demasiado a China. Para Moscú resulta clave el éxito de la organización Unión Euroasiática y China que es más equilibrada que la de Rusia-China.

Al parecer China no está especialmente interesada en apoyar políticamente a Rusia en su enfrentamiento con occidente. Los sucesos de Ucrania son la mayor crisis para la seguridad europea desde la Guerra Fría y han servido para consolidar el desplazamiento del eje geopolítico de Rusia a Asia.

Desde 2011 Rusia pertenece a la Unión Euro Asiática junto a Kazajistán, Bielorrusia, Armenia, Kirguistán y próximamente se incorporará Tayikistán: de esta forma se forma un mercado de 180 millones de personas, con un porcentaje importante de las reservas de petróleo y de gas.

Sus bases navales son:

En el Ártico: Severomorsk. (Cuartel General de la Flota del Norte), Motovsky Gulf, Polyarny, Sevederodvinsk, Gremika, Nerpichya, Yagelnav, Olenya.

Báltico: Kaliningrado (Cuartel General de la Flota del Báltico), San Petersburgo, Kronstadt, Baltiysk.

Mar Negro: Sebastopol (Crimea), (Cuartel General de la Flota del Mar Negro), Tuapse, Poti, (Georgia. Balaklava (Crimea), Odessa (Ucrania), Nicolayev (Ucrania), Novorossiysk  
Mar Caspio: Astrakhan, (Cuartel General de la Flota del Mar Caspio), Baku (Azerbaijan ),

Pacífico. Vladivostok (Cuartel General de la Flota del Océano Pacífico), Socestkaya Gavan, Magadan, Petropavlosk y Komsomolsk.

### Geopolítica de Mongolia

Superficie: 1.565.000 km<sup>2</sup>

Población: 3.180.000 habitantes.

Fuerzas Armadas:

Ejército: 20.500 soldados.

Fuerzas Aéreas: 19 aviones de ataque

44 aviones de transporte

Es un extenso país independiente, sin acceso al mar, que se localiza entre las regiones de Asia Oriental y Asia Central. Limita con Rusia al Norte y China al Sur (con el



Territorio Autónomo de Mongolia Interior). Su capital es Ulán Bator, en donde radica un tercio de la población total.

Mongolia es lo que queda del antiguo Imperio Mongol que dominó gran parte de Asia durante el siglo XIII. Posteriormente perdió su independencia, siendo asimilada por Manchuria desde finales del siglo XVII hasta 1911, año en el que recuperó brevemente su independencia, hasta que en 1919 las tropas chinas ocuparon su capital. En 1921, con la ayuda de Rusia, volvió a independizarse y tres años más tarde, en 1924, se proclamó la República Popular de Mongolia, adoptando políticas comunistas y de acercamiento a la Unión Soviética. El país está dominado por estepas y montañas al norte y oeste, y el Desierto de Gobi al sur. El territorio de Mongolia es muy activo sísmicamente y el país ha conocido terremotos devastadores en su población, existe una alta tasa de nómadas y seminómadas. Entre los recursos minerales está el carbón y el hierro siendo la minería la principal fuente de crecimiento e ingresos para el país. A partir de 2013 se espera que la producción de cobre, oro y carbón haya aumentado de manera importante.

En Mongolia y Rusia a lo largo de la historia se han producido invasiones en las que la geoestrategia china respondió con la construcción de la Gran Muralla. La Mongolia Interior junto con las provincias chinas de Heilongjiang, Liaoning y Jiling forman parte de Manchuria que desde 1894 fue una región disputada por el Japón y por Rusia, lo que provocó la guerra ruso japonesa de 1904 ganada por Japón, en la que la flota nipona bajo el mando del almirante Togo destruyó a la flota rusa del almirante Rojetenski en la batalla naval de Tsushima y que dio origen al Estado títere de Manchukuo bajo la férula de Japón. Después de la II Guerra Mundial la antigua región de Manchuria volvió a ser parte integrante de China que mantiene buenas relaciones con Rusia, EEUU, Corea del Norte y Corea del Sur. Este Teatro dadas las buenas relaciones chino rusas es relativamente estable, exceptuando el movimiento secesionista de Singkiang así como las reivindicaciones territoriales niponas sobre la Isla de Sajalin y el Archipiélago de las Kuriles que desde el final de la II Guerra Mundial están bajo la soberanía de Rusia.

La mayor parte del territorio de la Región Autónoma de Mongolia Interior está constituido por altas mesetas y cadenas montañosas. La situación geográfica del Territorio Autónomo de Mongolia, Interior, le hace encontrarse en una peculiar relación de equilibrio entre Rusia y China. De Rusia consigue recursos energéticos, y de China un mercado para sus productos. No obstante, comienza a desarrollar relaciones con los denominados “terceros Estados” (aquellos que apoyan a las jóvenes democracias aunque no se encuentren geográficamente próximos) como Estados

Unidos y Japón, ambos importantes donantes de ayuda. La provincia china de Heilongjiang es el territorio más oriental de la frontera septentrional China.

### Geopolítica de Kazajistán

Superficie :2.727.300 km<sup>2</sup>

Población: 16.5 millones de habitantes

Fuerzas Armadas:

Ejército: 450.000 soldados. Tiene los componentes de un Cuerpo de Ejército y de una División además de 1600 blindados. Procedentes de la antigua URSS.



Marina de Guerra: pequeña fuerza naval en el Mar Caspio compuesta por 12 patrulleros.

Fuerza Aérea: 172 aviones de combate.

Es un Estado independiente, transcontinental, con la mayor parte de su territorio situado en Asia y una menor (al oeste del río Ural en Europa). Durante mucho tiempo fue paso de la seda conectando el Este y el Oeste, su capital es Astana con 899.000 habitantes es la ciudad mas poblada. Limita al norte y al oeste con Rusia y el Mar Caspio, al sur con Uzbekistan, Turkmenistan y Kirguistán, al este con China. Su consolidación política real comenzó con la invasión de los mongoles de principios del siglo XVIII. Bajo el Imperio Mongol se establecieron regiones administrativas, de gran tamaño. El territorio de Kazajistán abarca llanuras, estepas taigas, cañones, colinas, deltas y montañas nevadas y desiertos.

Durante la mayor parte de su historia, el territorio del actual Kazajistán ha sido habitado por nómadas. Los rusos comenzaron a avanzar en la estepa kazaja en el siglo XVIII y a mediados del siglo XIX todo Kazajistán era parte del Imperio ruso. Tras la Revolución rusa de 1917 y a la subsecuente guerra civil, el territorio se reorganizó en varias ocasiones antes de convertirse en la República Socialista Soviética de Kazajistán en 1936, como parte de la URSS. Durante el siglo XX, Kazajistán fue sede de importantes proyectos soviéticos, entre ellos la campaña de las Tierras Vírgenes de Jrushchov, el Cosmodromo o de Baikonur y el sitio de pruebas de Semipalátinsk, el mayor centro de pruebas nucleares de la URSS. Kazajistán es un estado independiente desde la caída de la URSS en 1991 que ha llevado a cabo una política exterior estable y como el resto de naciones exsoviéticas ha dedicado buena parte de su esfuerzo al desarrollo de su economía, especialmente la industria de los hidrocarburos. Tiene la



mayor riqueza minera de Asia con grandes reservas de petróleo, gas natural, uranio, como, plomo, cinc, y cromo. Es un gran exportador de petróleo. Para China, que estratégicamente necesita contar con seguridad energética, Kazajistán se presenta como un aliado ideal por sus grandes reservas y por su proximidad. China ha conseguido establecer lazos firmes tanto mediante la adquisición de los yacimientos como por la compra o fusión con empresa petrolíferas. Los últimos años se han construido varios oleoductos y gasoductos, entre ellos el gasoducto Asia Central China de 3666 Km. de longitud, un oleoducto directo entre ambos países, y otro que atraviesa Turkmenistan, Uzbekistan y Kazajistán. Pero el acercamiento entre ambos países no se limita al ámbito energético y las relaciones entre Kazajistán y la región china autónoma de Singkiang son cada vez más estrechas. Destacan la cantidad de proyectos chinos de gran envergadura, como la construcción de líneas de ferrocarril para la salida de productos y de plantas de explotaciones energéticas en Kazajistán y Uzbekistán. China ha proporcionado cuantiosas ayudas económicas y financieras a Kazajistán y a Turkmenistán, a su vez estos dos países son los que mayores inversiones han recibido de China.

Kazajistán mantiene un tratado de seguridad con Armenia, Bielorusia, Kyrgyzstan, Rusia y Tajikistan.

Uzbekistan, Kyrgyzstan, Tajikistan y Kazajistán han firmado una unión defensiva para coordinar sus actividades contra el terrorismo islámico.

Asimismo China, Rusia, Kazajistán, Kyrgyzstan y Tajikistan mantienen un tratado para mejorar la seguridad en las fronteras.

Su base naval en el Mar Caspio es Fort Chevnenco.

El Territorio Autónomo Chino de Singkiang es el mayor territorio autónomo chino con una superficie de 1.6 millones de km<sup>2</sup>. Tiene gran valor estratégico por su situación geográfica ya que limita con Pakistán en Cachemira y al oeste con Kazajistán.

Pero el acercamiento no se limita al ámbito energético, las relaciones entre Kazajistán y la región autónoma China de Singkiang son cada vez más estrechas. La mayoría de su población es musulmana con clara tendencia secesionista. Existe también un fuerte movimiento terrorista, alimentado por los uigures que son pobres y campesinos mientras que la mayoría de su población que pertenecen a la etnia han controlado el ejército y los negocios. Este teatro geoestratégico es estable y carece de amenazas y riesgos exteriores, dadas las buenas relaciones entre Rusia y China, presentando un futuro desarrollo prometedor ante el establecimiento de la ruta marítima del Nordeste en el Ártico, consecuencia de su calentamiento, con la potenciación de puertos en la

costa siberiana, unido a la beneficiosa influencia del expectante desarrollo económico de China.

## EL TEATRO GEOESTRATEGICO DE CHINA OCCIDENTAL

Comprende por parte China, los territorios autonómicos de Singkiang y del Tíbet, que forman frontera con Kazajistán, Kirguistán y Tayikistán que son repúblicas que no presentan desde el punto de vista poleomológico interés alguno.

Sobre el territorio autonómico de Singkiang ya se ha indicado anteriormente al tratar del Teatro Geoestratégico Septentrional.

El Tíbet es un territorio autónomo del suroeste de China, situada en el Asia Central, cuya capital es Lhasa. Es un conjunto de tierras de gran elevación (más de 4.500 metros), rodeada de las cordilleras de mayor altitud de la Tierra. En el concepto occidental "Tíbet" puede referirse a la Región Autónoma del Tíbet. El Tíbet histórico tenía una superficie de 2.5 millones de Km<sup>2</sup>. En el Tíbet nacen los ríos Yangtzé, Indo y Brahmaputra. Se cultiva el trigo, maíz, cebada, patata arroz, coliflor, remolacha, mostaza y tabaco, manzanas y cerezas. Recientemente se han descubierto yacimientos de cobre, plomo, cinc, oro, aluminio y petróleo, posee uno de los grandes yacimientos de litio del mundo de gran importancia estratégica. Existe un problema con la ubicación de residuos nucleares y con la gran deforestación que se está llevando a cabo en la zona. Tiene una fuerte explotación de sus recursos minerales.

En el Tíbet está la montaña más alta del mundo, el Everest (8.848 m de altura) formando frontera con Nepal. El Tíbet fue un país independiente en donde la tierra era poseída por familias nobles, monasterios budistas y pequeños terratenientes. Esta forma de sociedad se mantuvo hasta 1930. Su religión es el budismo derivado del brahmanismo, es la cuarta religión del mundo, después del cristianismo, del Islam y del hinduismo.

Por el interés que suscita la situación política del Tíbet y su incidencia geopolítica en este Teatro, se expone



brevemente a continuación la reciente historia del Tíbet.

En 1904 los británicos enviaron un fuerte contingente militar e invadieron Lhasa, forzando en esta forma la apertura de la frontera entre la India (entonces colonia inglesa) y el Tíbet.

En 1906 los británicos firmaron un tratado con China por el cual el Tíbet se convertía en un protectorado británico.

En 1907 se firmó un nuevo tratado entre Gran Bretaña, China y Rusia donde se le daba a China la soberanía sobre el Tíbet.

En 1910 el poder central Qing ejerció por primera vez el gobierno directo sobre el Tíbet.

En 1911 la proclamación de la República en China obligó a las tropas chinas estacionadas en el Tíbet a regresar, oportunidad que aprovechó el Dalai Lama para restablecer su control sobre el Tíbet y proclamar la independencia.

En 1913 el Tíbet y Mongolia, firmaron un acuerdo reconociendo su mutua independencia de China.

En 1914 se negoció un tratado entre China, Tíbet y Gran Bretaña denominado Convención de Simla. Los representantes de Tíbet y de Gran Bretaña firmaron un acuerdo a espaldas de China, mediante el cual Gran Bretaña reconocía la independencia del Tíbet y a cambio los británicos se adjudicarían 90.000 kilómetros cuadrados de territorio tradicionalmente tibetano que corresponde al actual estado de Arunachal Pradesh. Después de declarada la independencia de India, esta nación consideró esta región como suya en función a la frontera establecida en el mencionado tratado. China, sin embargo, rechazó tal posición, indicando que dicho tratado no tenía ninguna validez ya que no fue firmado por ellos y el Tíbet no era una nación independiente, sino un protectorado de China.

En 1950 China invadió el Tíbet, derrotando fácilmente al débil ejército tibetano. En 1951 se redactó el Plan para la Liberación Pacífica del Tíbet, fue firmado por representantes del Dalai Lama y del Panchen Lama, (segunda autoridad religiosa, que entre sus funciones está la de encontrar las reencarnaciones de los Dalai-Lama), bajo la presión del gobierno chino. Este plan contemplaba la administración conjunta del gobierno chino con el gobierno del Tíbet. En aquella época la mayoría de los tibetanos vivían bajo un régimen de servidumbre por cuanto la mayor parte de la tierra era poseída por los lamas. En junio de 1956 y a consecuencia de esta reforma, estalló una rebelión en estas dos regiones y se extendió hasta Lhasa. El 10 de marzo de 1959 estalló el Levantamiento Nacional Tibetano con la mayor manifestación en la historia de ese país, para exigir la independencia. El ejército chino logró doblegar la rebelión,

en acciones militares que ocasionaron la muerte a miles de tibetanos. Decenas de miles de personas se exiliaron y el decimocuarto Dalai y sus principales colaboradores se refugiaron en la India. Aunque el Panchen Lama estaba virtualmente prisionero en Lhasa, los chinos lo mostraron como el jefe del gobierno del Tíbet en ausencia del Dalai Lama, quien tradicionalmente había sido el gobernante de la región. En 1965 China introdujo cambios sustanciales, desposeyeron de las tierras a los lamas e introdujeron la educación no religiosa.

Durante la Revolución Cultural en China los guardias rojos entraron en el Tíbet que sufrió serios daños a su patrimonio cultural, incluyendo su herencia budista. Miles de templos y monasterios budistas fueron destruidos y varios monjes fueron asesinados. En los años siguientes, el Dalai Lama buscó el apoyo de la ONU, que dictó las resoluciones adoptadas por la Asamblea General en 1959, 1961 y 1965, solicitando de China que respetara los derechos humanos del pueblo tibetano y su deseo de autodeterminación. En 1988, el Dalai Lama modificó sus demandas con la intención de llegar a un acuerdo y propuso la creación de un Tíbet democrático y con gobierno autónomo, en asociación con la República Popular de China.

En 1988 se produjo una oleada de protestas que derivaron en acciones violentas y que fueron duramente reprimidas por el entonces jefe del Partido Comunista Chino en Tíbet, Hu-Jintao. En 1989 el Panchen Lama falleció, y tanto el Dalai Lama como el gobierno de China reconocieron diferentes reencarnaciones. Respetando la religión de los tibetanos, el gobierno de China reconoció oficialmente la reencarnación del Panchen Lama, de acuerdo con la tradición budista. Para ello se valieron del procedimiento que se utilizó en la dinastía Qing mediante el cual el Panchen Lama era elegido en una especie de lotería utilizando una urna de oro donde el nombre de los posibles Panchen Lama estaban insertados en bolas de cebada. Por su parte el Dalai Lama nombró a Gedhun Choeky Nyima como el undécimo Panchen Lama, mientras que el gobierno chino eligió al niño llamado Gyancaín Norbu, criado en Pekín y que aparecía en público muy esporádicamente. El gobierno chino afirmaba que estaba libre bajo una identidad falsa a fin de proteger su privacidad. En marzo de 2008 se desencadenó una revuelta con un número de víctimas por determinar, comenzando los disturbios cuando los tibetanos atacaron.

### **Factores geopolíticos de Kazajistán**

Su geopolítica ya ha sido tratada en el Teatro Geoestratégico Septentrional.

Con el fin de establecer definitivamente las fronteras entre los países de la Organización de Cooperación de Shangai (OCS) formada por Rusia, China, Kazajistán,

Kirguistán y Tayikistán, creada en 1996, se firmó el Tratado para la Profundización de la Confianza Militar en las Regiones Fronterizas y el Acuerdo para la Reducción de Fuerzas en las Áreas Fronterizas.

### Factores geopolíticos de Kirguistán

Superficie: 198.500 km<sup>2</sup>

Población: 5.5 millones de habitantes

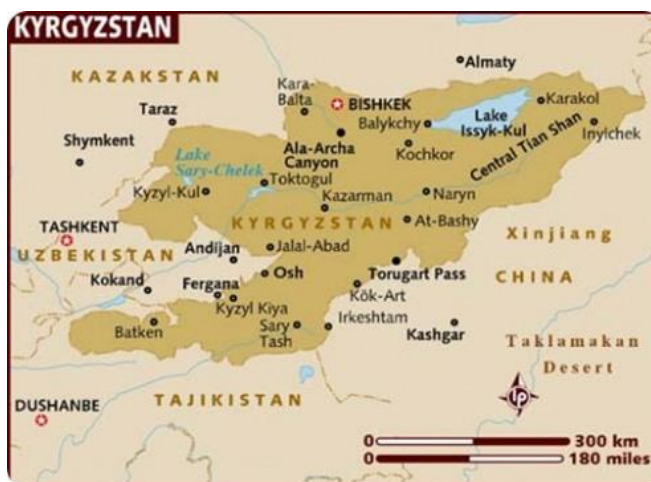
Fuerzas Armadas:

Ejército: 13.000 soldados

Fuerzas Aéreas. 30 aviones de ataque y 24 helicópteros

Kirguistán es un estado independiente desde la disolución de la URSS en 1991, constituido en república democrática de carácter laico, comparte fronteras con China, Kazajistán, Tayikistán y Uzbekistán. Su capital es Bishkek. La mayor parte de su población es rural y musulmana suní.

Es un país montañoso, sin salida al mar, (la Suiza del Asia Central). Cuenta con oro, carbón, antimonio y uranio y pretende establecer una economía de mercado. La economía de Kirguistán ha sido predominantemente agrícola y ganadera, hasta que las medidas industrializadoras de los sucesivos gobiernos soviéticos provocaron una creciente industrialización en casi todos los antiguos territorios de la Unión Soviética. Tiene petróleo y gas aunque no es autosuficiente.



### Factores geopolíticos de Tayikistán

Superficie: 143,100 km<sup>2</sup>

Población: 8 millones de habitantes

Fuerzas Armadas:

Ejército: 8.000 soldados

Fuerzas Aéreas: carece.

Tayikistán es también un Estado independiente desde la disolución de la URSS en el año 1991, es un país soberano sin litoral situado en Asia central, constituye una república semipresidencialista. Limita con Afganistán





al sur, con China al este, con Kirguistán al norte y con Uzbekistan al oeste. Su capital es Dusambé Durante gran parte del siglo XX el país formó parte de la URSS con el nombre de República Socialista Soviética de Tayikistán o de manera abreviada, RSS de Tayikistán.

La mayoría de su población es islamita-sunita. Es el único país del Asia Central que tiene un partido islamista con presencia en el gobierno y en el parlamento.

Después de la independencia, Tayikistán sufrió una guerra civil que duró hasta 1997. Tras el conflicto, la estabilidad política y la ayuda extranjera han permitido que la economía del país creciera. Sus recursos naturales, como el algodón o el aluminio, han contribuido mucho a esta mejora. Es el país más pobre de Asia Central. Cerca del 20% de sus habitantes vive con menos de 1,25 dólares al día, es el que más ayuda recibe de la Unión Europea. A su vez, Rusia es la nación que más invierte en sus infraestructuras, y proporciona ayuda militar y armas, junto con Kirguistán, con el fin de evitar la influencia de los EEUU.

Este teatro geoestratégico es estable en cuanto a las relaciones con las tres repúblicas islamistas independientes de Kazajistán, Kirguistán y Tayikistán, sin embargo de puertas para dentro es completamente inestable tanto por el terrorismo y el secesionismo del territorio autónomo de Singkiang, como por las reivindicación del Tíbet, el territorio de Asia-Pacífico están por delante de EEUU y Europa.

### TEATRO GEOESTRATÉGICO DE CHINA MERIDIONAL

Comprende por parte de China la Región Autónoma del Tíbet y las provincias de Yunnam, Guangxi, Isla de Hainan y Guangdong La política del Tíbet ha sido analizada anteriormente al tratar del Teatro Geoestratégico de China Occidental. De oeste a este forman frontera con China, Afganistán, Pakistán, India, Tíbet, Nepal, Bhután, Bangladesh y Birmania.

Pakistán y la India se incluyen también en el Teatro Geoestratégico del Índico al estar sus aguas bañadas por dicho océano

#### Geopolítica de Afganistán

Superficie: 647.947 km<sup>2</sup>

Población: millones de habitantes

Fuerzas Armadas:

Ejército: 100.000 soldados





Fuerzas Aéreas: 21 aviones de transporte, 10 helicópteros de ataque y 45 helicópteros de transporte.

País del Asia Central sin salida al mar. Limita al norte con Turkmenistán, Uzbekistán y Tayikistán, al noreste con China a través del corredor de Wakhan, al este y al sur con Pakistán y al oeste con Irán. Su capital es Kabul con 3.5 millones de habitantes. Está formado por un mosaico de pueblos en un mismo territorio con una economía de subsistencia, de pastoreo y una agricultura precaria asentada por el cultivo de opio. Es un país muy pobre, en 1995 ocupaba el último puesto en el ranking de las naciones. Miles de personas carecen de alimentos, víveres y de asistencia sanitaria. Entre 1970 y el 2.000 abandonaron el territorio una tercera parte de su población huyendo de la guerra. El 25% de su territorio es montañoso. En sus tierras altas centrales está la principal cadena montañosa, el Indu Kuch, y la segunda más alta del mundo con picos por encima de los 6.400 m. La región noreste está sometida a una intensa actividad sísmica. Su clima es continental extremo con escasas precipitaciones. Gran parte de su territorio es desértico, con la excepción de algunos valles fértiles muy poblados. Su población está formada por diversas tribus, etnias y clanes exacerbados bajo el liderazgo de líderes tribales locales con gran arraigo tradicionalista. La etnia principal es la de los pastunes o patanes seguida de los tayita de origen indoeuropeo. También existen grupos turco-tártaros. Tiene una alta dependencia de la agricultura, que ocupa al 90 %de su población que cultiva cereales, algodón, frutos secos, papaya y frutales. Es el mayor exportador ilegal de opio. La mayoría de la agricultura tiene lugar en las llanuras del norte. Tiene artesanía de alfombras y cuenta con importantes rebaños de ovejas. Tiene importantes reservas de gas natural explotadas por empresas norteamericanas, así como una industria textil y alimentaria de incipiente desarrollo consecuencia de su guerra permanente y a la fragmentación de su población en grupos tribales. Existen esfuerzos internacionales para la reconstrucción de Afganistán, que proporcionó 45.000 millones de dólares que administró el Banco Mundial. Las riquezas minerales no han sido explotadas en gran escala. Hay depósitos sin explotar de hierro, cromo, cinc, uranio e hidrocarburos. Así mismo se estima que en la cuenca del río Amurdaya existe entre 500 y 2.000 millones de barriles de petróleo. En 1938 los británicos construyeron un gaseoducto que terminaba en Uzbekistán. La empresa estatal China, “China Metal lingital Group Corporation” es la que está explotándolo, además el Banco Mundial ha invertido recursos para hacer frente al proyecto.

En el ANEXO V se expone las causas y la evolución del Conflicto de Afganistán, con la participación española. El principal factor que llevó a la URSS a la Invasión de Afganistán fue la debilidad del gobierno laico frente al colectivo islamista de la

sociedad afgana. La Yihad antisoviética respondió a los embates del escenario político a escala regional. En 1994 estaba dividida en feudos por los jefes tribales “señores tribales” que dio lugar al movimiento talibán en el sur y en Kandahar con rápida expansión, por lo que Afganistán pasó a ser uno de los centros más activos de la Yihad internacional donde Osama Bin Laden y Al Qaeda establecieron sus bases de operaciones en 1996.

Afganistán tiene gran importancia geoestratégica por su conexión entre Asia Central y Asia Meridional. Para la Organización de Cooperación de Shangai (OCS), Afganistán y Pakistán se han convertido en una zona creadora de extremistas islámicos. La identidad geopolítica ha girado entre el Oriente Medio, Asia Central y la India a la largo de la llamada la Ruta de la Seda, la de servir como Estado de contención entre la URSS y los EEUU en el siglo XX o durante las intervenciones norteamericanas a partir del 2001.

### Geopolítica de Pakistán

Superficie: 803.940 km<sup>2</sup>

Población: 161 millones de habitantes

Fuerzas Armadas:

Ejército: 611.000 soldados.

Marina de Guerra: 28 fragatas, 5 submarinos, 37 patrulleros, 6 buques logísticos, 12 Overcrafts, 7 aviones de PM, 14 H/C antisubmarinos, 1 avión de guerra electrónica.

Fuerza Aérea: 532 aviones de combate



Pakistán al igual que la India tiene fronteras con China, por lo que forman parte del Teatro Meridional de China y al propio tiempo bañan el Océano Indico por lo que también forman parte del Teatro del Océano Indico. Está en una encrucijada de caminos entre las regiones estratégicamente importantes del sur, del centro. El análisis geopolítico ha sido incluido anteriormente como Estado ribereño del Océano Indico.

### Geopolítica de India

Su análisis geopolítico ha sido incluido anteriormente en el Teatro Geoestratégico del Océano Indico como Estado ribereño de dicho océano, al igual que Pakistán.

### Factores geopolíticos de Nepal

Superficie: 140.000 Km<sup>2</sup>

Población: 26.5 millones de habitantes

Fuerzas Armadas:

Ejército: 95.000 soldados

Es un país de Asia Meridional.

Geográficamente se encuentra ubicado en el Himalaya, rodeado por el norte por China y en el sur por la India. Limita al Norte con China, al oeste al sur y al este con India. Su capital es Katmandú con 1.5 millones de habitantes. Nepal se encuentra separado de Bhután por el estado indio de Silkim, es un país de naturaleza montañosa en cuyo territorio se encuentran, total o parcialmente, algunas de las cumbres más altas de la tierra como el Everest de 8.848 m de altura. El pueblo es principalmente hinduista, pese a contar con una antigua y profunda tradición budista. Su población vive principalmente en los valles y en su capital.

Hasta el año 1990, este pequeño estado de Asia era una monarquía absoluta, bajo el control exclusivo del rey de Nepal. En ese año, el rey Birendra inició un proceso de largas reformas políticas estableciendo un sistema de monarquía parlamentaria que en el año 2008 se transformó en República. Su Ejército ha participado en varias misiones de la Naciones Unidas en la forma de cascos azules. De una larga tradición guerrera, los famosos ghurkas han participado de las guerras que han involucrado al Reino Unido durante su gobierno colonial.

Nepal se encuentra entre los países más pobres y menos desarrollados del mundo, con aproximadamente una media parte de su población viviendo en la indigencia, sin embargo tiene posibilidades económicas con la explotación de su potencial en energía hidroeléctrica y turismo, áreas de reciente interés de inversores extranjeros.



### Factores geopolíticos de Bután

Superficie: 400.000 km<sup>2</sup>

Población: 800.000 habitantes

Fuerzas Armadas:

Ejército: 14.000 soldados.



Es un país montañoso de pequeño tamaño, situado en el sur de Asia, en el tramo oriental de la cordillera del Himalaya, entre India (estado de Sikkim, que le separa de Nepal) y China es casi enteramente montañoso, se extiende en la vertiente sur de la cordillera del Himalaya desde las máximas alturas en la frontera con China. Su capital es Timbu.

La historia de Bhutan está repleta de conflictos fronterizos e invasiones. En 1907 se estableció una monarquía bajo la influencia británica, tres años después, se firmó un tratado por el cual el país se convertía en protectorado británico. La independencia fue conseguida en 1949, con la India guiando los asuntos exteriores y la ayuda provisional por el cual el país se convertía en protectorado británico. Bután logró el reconocimiento de las Naciones Unidas como nación soberana en 1971. Actualmente es una monarquía parlamentaria. Siglos de aislamiento económico, escasa población y una inaccesible geografía han conducido a que el país tenga uno de los ecosistemas más intactos del mundo. La economía del país es principalmente agrícola. Los principales cultivos son arroz, trigo, maíz, frutas y hortalizas. En las zonas montañosas, los agricultores crían rebaños de ganado vacuno La economía de Bhután es una de las más pequeñas del mundo, se basa en la agricultura y ganadería de subsistencia para más del 90% de la población, que se concentra sobre todo en los valles cultivables, en las zonas del sur, y en los pueblos y ciudades. La religión es principalmente el budismo.

### Geopolítica de Birmania

Por ser Birmania país ribereño del Océano Indico su geopolítica ha sido incluida en la de los estados ribereños, a pesar de ello aun cuando Birmania también pertenece al Teatro Geoestratégico de la China meridional se repite su geopolítica para darle mas continuidad a este análisis.



Superficie.: 676.578 Km<sup>2</sup>

Población: 63.millones de habitantes

Fuerzas Armadas:

Ejército: 350.000 soldados

Marina de Guerra: 4 fragatas lanzamisiles, 6 patrulleros lanzamisiles, 5 patrulleros lanzamisiles costeros, 9 patrulleros costeros antisubmarinos, 9 patrulleros oceánicos.

37 patrulleros costeros, 1 buque tanque costero. 10 buques de apoyo, 5 lanchones de desembarco, 7 buques de apoyo logístico, 1 buque de salvamento (SAR), 4 buques de transporte y 35 patrulleros fluviales (total 66 patrulleros).

Fuerza Aérea: 52 interceptores, 86 aviones de ataque, 6 transportes tácticos, 5 de Patrulla Marítima, 146 helicópteros y 35 drones.

También llamada Myanmar está ubicada en el sureste asiático, limita al norte con China, al sur con el mar de Andamán, al este con Laos y Tailandia, y al oeste con la India, Bangladesh y el golfo de Bengala. Se extiende desde los confines himalayos al norte, hasta la península de Malaca al sur, se abre al oeste sobre el golfo de Bengala, cuyo litoral está dominado por la cercana cordillera de Arakan. El 89% de la población practica el budismo y existen minorías musulmanas e hinduistas. Su capital es Naypyido. Las ciudades más importantes son Rangún, Mandalay y Moulmein. Birmania goza de un clima tropical, con variaciones más acusadas en las regiones alejadas del mar. El Reino Unido tras vencerle en tres guerras, estableció un protectorado colonial en 1886 con capital en Rangún, convirtiéndole en una provincia de la India. Los movimientos antibritánicos crecieron con fuerza a principios del siglo XX. Los británicos separaron Birmania de la India en 1937. Durante la Segunda Guerra Mundial fue ocupada por los japoneses, pero fue retomada por el Reino Unido en 1945. En 1948, obtuvo la independencia, desde entonces las guerras civiles han sido una constante del panorama socio-político. Birmania participa, como miembro activo en los foros regionales, en especial en la Asociación de Naciones del Sudeste Asiático. Es potencialmente rica en pesca, madera y recursos naturales, es uno de los países más pobres de Asia ya que más de la mitad de los recursos no están explotados, el petróleo es una de las principales fuentes de recursos. La agricultura es la principal actividad económica; ocupa casi los 2/3 de la población económicamente activa y contribuye en un 40% al producto interior bruto. El sur está ocupado por inmensos deltas, que forman una de las mayores zonas arroceras del mundo. El cultivo predominante es el arroz, que ocupa cerca de la mitad de las tierras cultivables. Su población es eminentemente rural. La cultura de Birmania es una mezcla centenaria de influencias birmanas, chinas, indias y tailandesas. Tiene una refinada civilización, predominantemente budista. La situación política es compleja. Ha sufrido un aislamiento durante 40 años bajo un régimen militar que vulneraba los derechos humanos, últimamente se ha producido una transición política aunque el gobierno sigue estando bajo control militar y no puede descartarse que se produzca una involución. Existe preocupación por la gran inmigración China, cuya colonia se cifra entre uno y dos millones, cantidad mucho mayor a la de España (que se cifra en cerca de 200.000 chinos censados). La Unión Europea necesita contar con Birmania con el fin de tratar de ralentizar el ascenso político internacional de



China. Que ha ejercido una gran influencia sobre Birmania. China es la nación con mayor relación comercial con Birmania seguida por Tailandia, Hong Kong, Singapur, India, Japón, Malasia y Corea del Sur y ha ejercido una gran influencia sobre Birmania. El interés internacional de la apertura de Birmania radica en que este país ocupa una posición geopolítica privilegiada, con su extremo Sur en la embocadura del Estrecho de Malaca, cuello de botella de la principal vía marítima de transporte de petróleo entre Oriente y los países asiáticos.

Los contactos militares entre Birmania y Rusia siguen avanzando a buen ritmo, a pesar de la normalización de las relaciones entre Birmania y EEUU. Paralelamente a sus tradicionales vínculos de amistad con China, Birmania quiere estar libre para entablar relaciones con otros grandes países, Rusia entre ellos. No obstante China sigue siendo su suministrador más importante en el comercio técnico-militar, pero Birmania pretende mantener la participación china en su mercado militar dentro de ciertos límites, Sus bases navales son Bassein, Merqui, Rangún, Seilai, y Sinmalaik.

### Geopolítica de Laos

Superficie: 236.800 km<sup>2</sup>

Población: 6.5 millones de habitantes

Fuerzas Armadas:

Ejército: 34.000 soldados

Fuerza Aérea: 25 interceptadores y 13 transportes.

Es un estado independiente, forma junto a Birmania, Tailandia, Vietnam y Camboya la península de Indochina. Limita al oeste con Birmania y Tailandia, al norte con China a lo largo de 423 Km. de longitud, al este con Vietnam y al sur con Camboya. El río Mekong, que forma su límite con Birmania y Tailandia, recorre el país con un curso de 1.500 Km. No tiene costas. Fue conquistado por Francia a finales del siglo XIX. Su capital es Vientiane. El principal interés de Francia era ocupar el territorio de Laos para así controlar la orilla oriental del curso medio del Mekong, en tanto este importante río era una valiosa ruta comercial hacia China. En 1975 fue proclamada la República Democrática y Popular de Laos gobernada por el Pathet Lao como partido único, siguiendo el modelo político y económico comunista.

En 1977 se celebró un tratado con Vietnam para fortalecer las relaciones económicas, este acuerdo fortaleció al régimen del Pathet Lao pero aumentó su dependencia respecto al gobierno de Hanói. La presión política de Vietnam generó que Laos rompiera relaciones diplomáticas con China después que ésta invadiera brevemente Vietnam en 1979, lo cual,





provocó a su vez que el gobierno de Laos se hiciera cada vez más dependiente de Vietnam, país con mayores riquezas naturales y quince veces más poblado. Las dificultades económicas de Laos causaron que a mediados de 1979 del régimen del Pathet Lao, iniciara una liberalización económica por consejo de la URSS y que el régimen de Hanoi redujera su influencia sobre Laos, aunque el gobierno vietnamita mantuvo tropas estacionadas en Laos hasta el año 1990. Al debilitarse la influencia vietnamita las relaciones del Pathet Lao con China mejoraron paulatinamente en la década.

La agricultura de subsistencia representa la mitad del Producto Bruto Interno y emplea a más del 80% de la población activa, siendo el arroz el principal cultivo.

### Factores geopolíticos de Indochina

Indochina es la península ubicada en el sudeste asiático, situada entre la India y la China. Está formada por Camboya, Vietnam, Laos, Birmania y Tailandia. En sentido más estricto solo se denomina Indochina a las colonias francesas de Asia: Laos, Camboya, Annam Tonkin y Cochinchina.

La independencia de Indochina fue el resultado de una larga lucha desde finales del siglo XIX hasta 1954 contra las potencias coloniales europeas entre las que figura el conflicto armado ocurrido en el antiguo protectorado de la Indochina francesa, dentro del marco de las guerras coloniales del siglo XX en el sureste asiático. Los franceses tomaron Saigón y sus alrededores en 1859, Camboya en 1863, la Cochinchina en 1867, Annam y Tonkin en 1883 y finalmente Laos, estableciendo una de las colonias de Francia.

Antes de la Segunda Guerra Mundial, Indochina era una unión de países bajo dominio colonial francés, formada por Cochinchina, Camboya, Annam, Tonkin y Laos. La federación duró hasta 1954. La capital de Indochina era Hanoi. Cada territorio mantuvo nominalmente cierta autonomía al tener a su frente a distintos monarcas, aunque el poder real estuviera en manos de las autoridades francesas.

En septiembre de 1940, durante la Segunda Guerra Mundial, Francia derrotada por Alemania sufrió la ocupación de Indochina por Japón, lo que permitió al Japón un acceso a China por el sur en la Segunda Guerra Sino Japonesa, contra las fuerzas de Chiang-Kai-Sek, esto también era parte de la estrategia del Japón para la dominación del Océano Pacífico. Los japoneses mantuvieron la burocracia francesa en Indochina, rojos. Cuando Japón fue derrotado en



1945, los países de la Indochina francesa buscaron aprovechar la oportunidad para separarse de la unión y proclamar su independencia, en un intento por evitar que los franceses regresasen a recuperar la soberanía colonia.

En septiembre de 1945 fue derrocado el emperador Bao Dei que había gobernado desde 1926 bajo control francés proclamando la independencia de Vietnam del Norte por la liga nacionalista bajo el predominio del comunista Ho Chi Minh. Esto produjo el enfrentamiento armado con Francia, Por las mismas fechas se produjo la independencia de Laos y Camboya y Bao instauró el Reino de Vietnam del Sur. Posteriormente Vietnam del Norte propuso su firme propósito de reunificación de los dos Vietnam. En 1955 Bao fue depuesto y se proclamó la República de Vietnam del Sur. En 1954 tras la derrota sufrida por los franceses en la batalla de Die Bien Fuh finalizó la presencia francesa en Indochina. Los acuerdos de Ginebra dividieron a Vietnam en dos países el norte bajo el mando de Ho Chi Minh y el sur bajo el mando del emperador Bao Dei.

Entre 1959 y 1975 tuvo lugar la Guerra de Vietnam cuyo origen fue la determinación de las guerrillas comunistas (el llamado Vietcong) de Vietnam del Sur, apoyadas por Vietnam del Norte, de derrocar al gobierno sur vietnamita. Participaron Vietnam del Sur, con el apoyo de EEUU y otras naciones; contra la guerrilla local del Frente de Liberación de Vietnam (Vietcong) y Vietnam del Norte)

El régimen de Vietnam del Norte auspiciaba a las guerrillas comunistas del Vietcong que aspiraban a derribar el régimen de Vietnam del Sur y para esta finalidad el Vietcong recibía suministros de armas y municiones a través de la denominada “Ruta Ho Chi Minh”, una red de rudimentarios caminos en la selva montañosa que pasaban también por territorio de Laos. Precisamente la lucha del Pathet Lao buscaba derribar a la monarquía laosiana y asegurar el buen funcionamiento de la Ruta Ho Chi Minh a favor del Vietcong.

El enfrentamiento desembocó en una guerra entre ambos países que pronto se convirtió en un conflicto internacional cuando Estados Unidos y otros 40 países más apoyaron a Vietnam del Sur, mientras que la Unión de Repúblicas Socialistas Soviéticas (URSS) y la República Popular China suministraron municiones a Vietnam del Norte y al Vietcong.

El conflicto también afectó a Laos donde el partido comunista, el Pathet Laos, combatió al gobierno desde 1965 hasta 1973 y derrocó a la monarquía en 1975. Durante la década de 1960 la región dominada por el Pathet Lao se vio involucrada indirectamente en la lucha que los americanos libraban en Vietnam, como consecuencia del apoyo mutuo que, otrora, existiera entre el Pathet Lao y el Viet Minh y también involucró Camboya cuyo gobierno se rindió en 1973 ante el grupo comunista de los Khmer. En 1974 los EEUU se retiraron y en 1975 Vietnam del Sur se rindió.

### Geopolítica de Vietnam

Superficie: 333.000 km<sup>2</sup>

Población; 90 millones de habitantes

Fuerzas Armadas:

Ejército. 350.000 soldados.

Marina de Guerra: 5 fragatas, 6 submarinos, 12 corbetas, 5 lanchas torpederas, 10 dragaminas, 1 buque

vigilancia oceánica, 3 buques de apoyo logístico, 11 buques de desembarco

Fuerzas Aéreas: 32 cazabombarderos, 144 interceptadores, 38 aviones de ataque.



La República Socialista de Vietnam es un estado soberano y cuya frontera con China es de 1281 Km. de longitud. Limita al norte con China al oeste con Laos y Camboya y al este y al sur con el mar de la China Meridional. Su capital es Hanoi. Frente a la costa se han descubierto yacimientos de petróleo y gas natural. Además el 30 % del país está cubierto de bosques que albergan maderas de gran valor, En las tierras altas del norte del país hay minerales de gran valor, como hierro, cinc, cromo, y estaño Se forman huracanes de mayo a enero con extensas lluvias, especialmente en el delta del río Mekong. Es una de las economías de mayor crecimiento de la región, desde principios de la década de los 90.


Vietnam posee un importante polo industrial que exporta diversos productos textiles, electrónicos y alimenticios, el turismo externo es otra de las fuentes de ingresos de divisas que ha aumentado en los últimos 10 años. El PIB es de unos 171.4 miles de millones de dólares. Desde su reunificación en 1975, las relaciones exteriores de Vietnam han estado orientadas hacia la mayor integración y la creciente participación del país en los foros y organismos internacionales. En 1977, Vietnam ingresó en la ONU como miembro de pleno derecho. Las relaciones de Vietnam con China se han visto beneficiadas por la pertenencia de Vietnam a la ASEAN, pues en el marco de la asociación encuentra un mayor apoyo a sus posiciones negociadoras. Por otro lado, ambos países han establecido foros de cooperación y diálogo que les permiten mantener buenas relaciones diplomáticas. Pervive, sin embargo el conflicto territorial por la soberanía de las Islas Paracelso y parte de las Islas Spratly en el Mar del Este o Mar del Sur de China. En Camboya se había implantado un régimen de terror por parte de los Jemeres Rojos también comunistas, pero de orientación maoísta (opuesta en muchos aspectos al comunismo soviético desde la Revolución cultural de 1965). El


carácter paranoico del régimen liderado por Pol Pot y la imposibilidad de hallar culpables de inexistentes sabotajes llevaron a Camboya lanzar ofensivas contra Vietnam en 1977 y 1978. Hanoi respondió enviando seis divisiones a Camboya como aviso de su poderío. El presidente Pot Pot decidió ignorar la advertencia y continuó el hostigamiento- El Partido Comunista de Vietnam (PCV) tenía apoyo unilateral de la URSS, en cuanto al Partido Popular de Camboya tenía como aliado a la República Popular China. El 7 de enero de 1979 estalló el conflicto, en 14 días, Vietnam había logrado la ocupación de casi toda Camboya, cambiado de nombre al país por República Popular de Kampuchea. En respuesta del ataque a su aliado, China invadió a Vietnam en el denominado Conflicto Sino-Vietnamita (Enero a marzo de 1979) y que terminaría en empate tras la retirada china. Camboya llevó a cabo una serie de reformas económicas y políticas que acabarían llevando a la retirada de las tropas vietnamitas en 1989 y un mayor control del país. Junto con la restauración de la monarquía en 1993, los Jemeres rojos anunciaron su desmovilización en 1999.


Este Teatro Geoestratégico de China Meridional presenta la característica de su multinacionalidad en el que existen varios conflictos fronterizos latentes que dieron lugar a enfrentamientos armados en los que el poder militar chino se impuso. Sin embargo actualmente no existe riesgo de confrontación, a pesar de las reivindicaciones del Tíbet.

Sus bases navales son: Cam. Rah Bay, Can Tho, Chu Lay, Haiphong, Hue, Quang Khe, Qui Qui Nhon, Vinh.

## CONCLUSIONES

 El Teatro Geoestratégico del Océano Indico requiere, en caso de crisis o de conflicto armado, el despliegue en este océano de las fuerzas navales chinas para garantizar el suministro de petróleo.

 Los Teatros Geoestratégicos de China Septentrional y de China Occidental son estables y carecen de riesgos. Dada la comunidad de intereses y las buenas relaciones chino-rusas.

 Rusia necesita a China como alternativa para la obtención de recursos que solo China le puede ofrecer, por el contrario China necesita a Rusia para garantizar sus necesidades energéticas. Esta simbiosis contribuye a garantizar las buenas relaciones entre ambas potencias

*Julio Albert Ferrero\**  
*Vicealmirante en 2ª reserva*  
*Día de mi noventa cumpleaños*  
*LAUS DEO*

**BIBLIOGRAFÍA**

Diferendos Territoriales: Mar de la China Meridional: Las Islas Spratly. Ignacio Ríos y Martha Patricia Camacho.

Airsea Battle. Jan Van Tol. Center for Strategic and budgetary Assessments

Air Sea Battle. Documento de Air Sea Battle Office de la US Navy

Atlas Geoestratégico y Geopolítico. Alianza Editorial

The World Defence Almanac 2012. Military Technology

Jane's Fighting Ships

Rusia del Divorcio con Occidente a la Luna de Miel con China Francisco J. Ruiz González. IEEE

El Conflicto entre China y Taiwán. Aspectos navales Julio Albert .Revista general de marina Abril 2000

Geoestrategia del Océano Índico. Julio Albert. Revista General de Marina. Junio y julio de 1987.

Geoestrategia del Océano Indico, Vicealmirante Alvarez Maldonado XX Semana de Estudios del Mar .Sevilla 2002.

Diversos comentarios de ABC, El País el Mundo y la Razón sobre la incidencia del conflicto de Ucrania en las relaciones Chino Rusas.

Internet Geopolítica en el Mar de China Adrain Albiac y Fernando Arancon

Artículos en Wikipedia

Mapas del Atlas Estratégico y Geopolítico de Alianza Editorial

Mapas de Wikipedia

i

---

**\*NOTA:** Las ideas contenidas en los **Documentos Marco** son de responsabilidad de sus autores, sin que reflejen, necesariamente, el pensamiento del IEEE o del Ministerio de Defensa.