

Diciembre 2019 - ISSN: 1696-8352

ANÁLISIS SOCIOECONÓMICO DE LA PARROQUIA LOS LOJAS DEL CANTÓN DAULE PERÍODO 2014-2018.

Dennise Guadalupe Carranza Cagua

Estudiante, Ciencias Económicas, Universidad Laica Vicente Rocafuerte, Guayaquil, Ecuador

lupirilus@gmail.com

Econ. Luis Almeida Vásquez, MSC

Docente de la Carrera de Economía, Universidad Laica Vicente Rocafuerte, Guayaquil, Ecuador

Para citar este artículo puede utilizar el siguiente formato:

Dennise Guadalupe Carranza Cagua y Luis Almeida Vásquez (2019): "Análisis socioeconómico de la parroquia Los Lojas del Cantón Daule período 2014-2018", Revista Observatorio de la Economía Latinoamericana (diciembre 2019). En línea:

<https://www.eumed.net/rev/oel/2019/12/analisis-socioeconomico-parroquia.html>

RESUMEN

Los estudios realizados en este trabajo tienen como fin dar a conocer el análisis socioeconómico que se desarrolló en la parroquia Los Lojas situada en el cantón Daule de la provincia del Guayas, durante el periodo 2014-2018. Es por esto que se busca la exposición de datos en cuanto a desarrollo social y económico que se han alcanzado en este periodo de tiempo, también se llevó a cabo el establecimiento del levantamiento de información de campo en la población Los Lojas mediante un cuestionario de 31 preguntas, las cuales serán empleadas para fines estadísticos y metodológicos.

Buscando abordar desde una perspectiva académica e investigativa de campo sobre el estado actual en el que se hayan las familias de este sector dedicado a la agricultura, se tuvo como objetivo principal caracterizar a la población y descubrir cómo viven y bajo qué condiciones laborales se encuentran además de las oportunidades de desarrollo que representan económicamente para el cantón.

Consecuentemente los hallazgos encontrados del proceso metodológico de campo, permitieron determinar que el progreso está limitado, debido a la falta de inversión pública y privada, y que los polos de desarrollo están siendo mal utilizados cayendo en la baja productividad económica. Finalmente, este trabajo

se puede vislumbrar como un aporte relevante para ofrecer un panorama que aliente a las mejoras socioeconómicas del sector Los Lojas.

Palabras claves: Cantón Daule Indicadores de desarrollo, necesidades básicas insatisfechas en Los Lojas, análisis socioeconómico parroquia Los Lojas, producción agropecuaria Ecuador.

ABSTRACT

The studies carried out in this work are intended to publicize the socio-economic analysis that was carried out in the Los Lojas parish located in the Daule canton of the Guayas province, during the 2014-2018 period. That is why the exhibition of data regarding social and economic development that have been achieved in this period of time is sought, the establishment of field information gathering in the Los Lojas population was also carried out through a questionnaire of 31 questions, which will be used for statistical and methodological purposes.

Seeking to address from an academic and research field perspective on the current state of the families in this sector dedicated to agriculture, the main objective was to characterize the population and discover how they live and under what working conditions they are also of the development opportunities that they represent economically for the canton.

Consequently, the findings of the field methodological process made it possible to determine that progress is limited, due to the lack of public and private investment, and that development poles are being misused, resulting in low economic productivity. Finally, this work it can be seen as a relevant contribution to offer a panorama that encourages the socioeconomic improvements of the Los Lojas sector.

Keywords: Canton Daule Development indicators, unsatisfied basic needs in Los Lojas, Los Lojas parish socio-economic analysis, Ecuadorian agricultural production.

1. Introducción

En la parroquia Los Lojas la población posee actividades dedicadas a la agricultura relacionadas al arroz y los recursos naturales que poseen, Daule es conocido por la vasta producción de arroz que se cultiva a lo largo del año siendo esta una fuente de ingresos para las familias campesinas y un de las principales formas de comercialización con los cantones aledaños y con el resto del Ecuador, además de otros productos agrícolas como mangos, maíz, productos pecuarios con la compra y venta de animales para autoconsumo y labores de campo, siendo el turismo en menor medida siendo poseedor de aves silvestres, ríos, y cascadas.

En el Ecuador los problemas socioeconómicos es la cara latente de pobreza y necesidad en los cantones del país. El subdesarrollo facilita la decisión de abandonar el hábitat

tradicional para buscar una mejor forma de vida, tener la oportunidad de estabilidad laboral y de acceso a servicios básicos y de vivienda junto a vías de primer orden.

Este trabajo está enfocado en poder realizar un análisis socioeconómico del sector Los Lojas en el cantón Daule provincia de Guayas, tras los diferentes escenarios sociales que le percibieron durante el periodo 2014 - 2018, para lo cual busca establecer los efectos que influyen en las mejoras productivas que se tiene en la población mediante la producción agrícola y las demás actividades comerciales que efectúan de manera cotidiana.

2. Estudio socioeconómico

El proceso de análisis socioeconómico consiste en el estudio de una sociedad o persona, la cual se realiza mediante la aplicación de técnicas estadísticas métricas que permiten medir la situación actual económica y social que atraviesan, lo que permite determinar el nivel de necesidad, caracterizándolo o señalando los aspectos positivos del desarrollo alcanzado (Morales, 2018). Es el proceso de análisis y diagnóstico de un grupo social para determinar qué aspectos productivos, factores limitantes, identificación de elementos negativos que no han permitido el surgimiento económico y social de una localidad con el fin de dar un informe real de la situación actual en la que viven, son empleados por organismo gubernamentales, empresas, inversionistas, personas que buscan determinar la estructura que compone a la sociedad.

3. Variables socioeconómicas

Son una medida estadística que tiene como finalidad identificar, agrupar, y asignar características similares a una población objeto de estudio (Carrillo & Villacís, 2017). En la parroquia Los Lojas se emplearon las siguientes variables para el estudio: Nivel de educación, Características de la vivienda, Actividad económica del hogar, Profesión, Posesión de bienes, Acceso a tecnología, Factores de producción, Infraestructura vial, Nivel de asociatividad.

En la siguiente figura se demuestra el resultado sobre el nivel de lectura que tienen las personas de la parroquia donde el 84% es poseedor de un nivel básico de lectura y escritura y el otro 16% no. En la otra figura se analiza el nivel de educación al que han alcanzado en el año 2019 donde el 33% secundario, el 24% primario, el 15% no poseen educación, el 17% tiene una educación universitaria, el 11% son poseedores de una tecnología existiendo un mayor acceso a la educación por parte de la población.

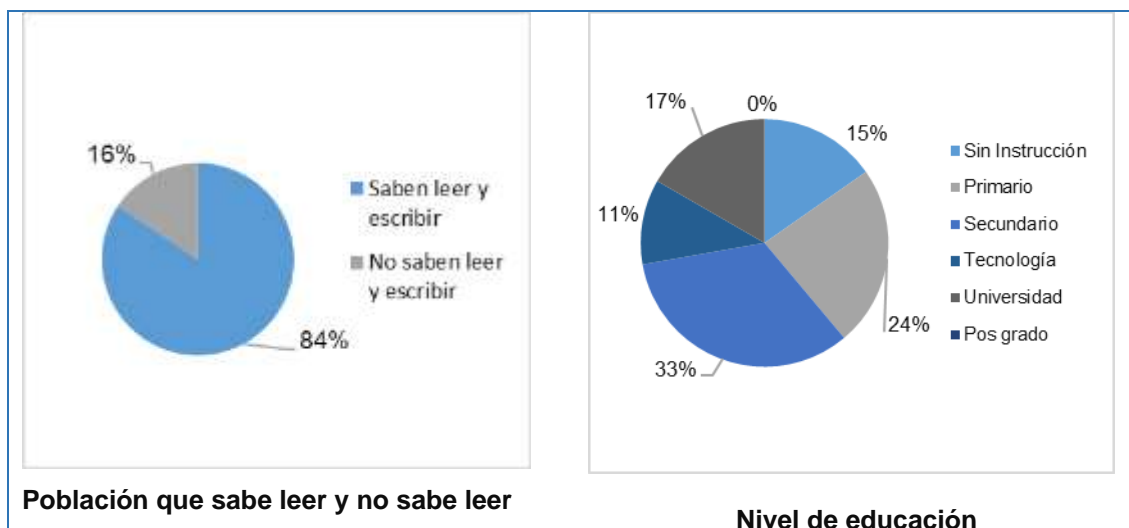


Figura 1. Variable educación

Fuente: (Gad Los Lojas y encuesta, 2019)

4. Problemas sociales

Se describen como diversas situaciones que impiden el avance o progreso de una comunidad o sector dentro de las esferas de desarrollo aceptable (Centro Interamericano para al Desarrollo Social, 2015). En la parroquia Los Lojas los principales problemas sociales que se han podido pernotar son, bajo nivel de infraestructura vial, aun las personas se desplazan en lanchas, no se ha podido ver la creación de un puente como inversión pública, la población posee un nivel de educación bajo alcanzando la escolaridad, mientras que los niños si acceden a la escuela y colegio, los jóvenes en menor medida a la universidad, el alcantarillado es un tema pendiente y su empleo de desechos es bajo tierra, careciendo también de servicios básicos, bajo desarrollo social y económico, acarreado la presencia de pobreza en la ciudadanía por la baja ausencia de empresas u organismos que fomenten el empleo.

5. Calidad de vida

Es la persección que tiene un individuo del lugar donde vive y el entorno que le rodea de modo favorable para su completo desarrollo físico, intelectual y cultural (Escorsa, 2015). La Organización Mundial de la Salud describe que la calidad de vida es la persección sugestiva, de acuerdo a espacios físicos, psicológicos y ambientales, este se da de acuerdo al nivel de independecia que posee el individuo, bajo estrechas relaciones sociales, libertad espiritual y de creencias religiosas.

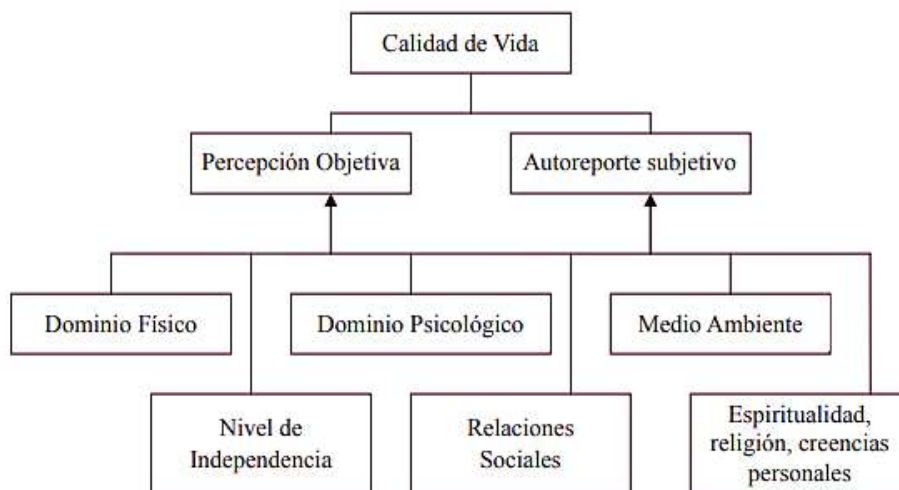


Figura 2. Calidad de vida según la Organización Mundial de la Salud
Fuente: (OMS, 2012)

La calidad de vida en la parroquia Los Lojas es baja según los datos estadísticos recolectados, las personas poseen necesidades de empleo, educación, infraestructura vial, y el factor que menciona la OMS sobre la baja percepción de que su condición actual mejore y de que en el lugar se dé un desarrollo económico social y productivo, la esperanza se centra en los niños que ellos logren educarse y salir de la pobreza y el ambiente que coacciona la calidad de vida a la que todos los ciudadanos tienen derecho.

6. Análisis sociológico

En la parroquia Los Lojas-Daule el análisis sociológico rural, es una forma de exponer el estado actual en el que se halla la parroquia y la población que le compone. dentro de la estructura social y económica que está vinculado a su desarrollo y progreso. Aquí se abordan los aspectos más importantes del estudio:



Figura 3. Parroquia Los Lojas
Fuente: (GAD Los Lojas, 2019)

En su historia posee antecedentes de conquista de españoles, se elevó a parroquia en agosto de 1940, entre los aspectos culturales y de costumbres están las fiestas montubias, fiestas religiosas, comida típica que se prepara con alimentos cultivados por las familias, además de la enseñanza del campo transmitida de padres a hijos por generaciones. La

identificación étnica corresponde al 49% mestizos, 44% son montubios y el 7% corresponde a las demás etnias.

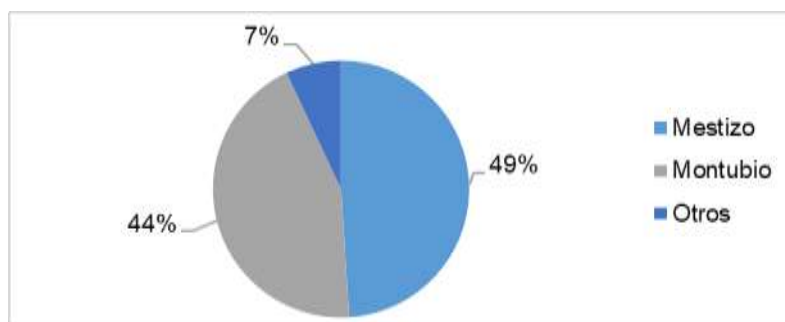


Figura 4. Identificación étnica
Fuente: (Encuesta, 2019)
Elaborado: Por autora

Figura 4. Identificación étnica

Actividades productivas, en la parroquia Los Lojas del cantón Daule existe aproximadamente más de 9.660 personas las cuales se dedican a la producción agrícola y ganadera, a la explotación de canteras, siendo la comercialización de productos una de las actividades que también desempeñan. El turismo es una actividad que está surgiendo en el lugar por la existencia del entorno paisajístico, manantiales, formaciones rocosas y el florecimiento de los guayacanes.

Tabla 1. Principales actividades turísticas periodo 2014-2018

Descripción	2014	2015	2016	2017	2018
Canoas	2	4	4	4	5
Entorno paisajístico y lugares	1	1	1	1	1
Manantiales	1	1	1	1	1
Formaciones rocosas	1	2	1	1	1
FloreCIMIENTO de los Guayacanes	1	1	1	1	1
Atractivos religiosos durante el año	7	7	7	7	7

Fuente: (Gad Los Lojas y Encuesta, 2019).
Elaborado: Por autora

En la parroquia también se han desarrollado otras actividades productivas como la creación de piladoras de arroz que son lugares donde las personas llevan el arroz en cáscara para ser sometido a un proceso de extracción de la cáscara para dar el grano final de consumo.

Tabla 2. Piladoras de arroz periodo 2014-2018

Descripción	2014	2015	2016	2017	2018
Piladoras	7	9	9	10	11

Fuente: (GAD Daule, 2015)

La explotación de canteras, la producción de canteras también es considerada una actividad comercial que es importante para el cantón y la parroquia Los Lojas. Existen

actualmente 19 canteras que están siendo explotadas por empresas privadas como Holcim, y 18 canteras que están en proceso de evaluación para ver si son factibles para explotación.

Tabla 3. Explotación de canteras periodo 2014-2018

Descripción	2014	2015	2016	2017	2018
Canteras	17	19	19	19	22
Canteras en trámites de explotación	20	20	20	19	18

Fuente: (GAD Daule, 2015)

La producción agrícola es la que mayor crecimiento poseen en el lugar, por el grado de importancia se han identificado 3 productos predominantes que se cultivan en la parroquia, el primero es el arroz, el segundo lugar lo tiene el mango y el tercer lugar el maíz.

Tabla 4. Producción agrícola periodo 2014-2018

Descripción	2014	2015	2016	2017	2018
Arroz	6933	6933	6933	6970	6975
Mango	23	23	26	29	35
Maíz	4	4	8	12	15
Total	6960	6960	6967	7011	7015

Fuente: (GAD Los Lojas y Encuesta, 2019)

Elaborado: Por autora

Así mismo la producción pecuaria también es un aspecto relevante para esta población rural, esta se basa en pequeñas producciones de animales para el consumo interno y la venta o intercambio con las demás personas del lugar o los cantones aledaños.

Tabla 5. Producción pecuaria periodo 2014-2018

Descripción	2014	2015	2016	2017	2018
Caprinos	220	250	250	253	290
Bovinos	270	273	280	284	382
Equinos	24	25	25	27	23
Aves	320	323	400	420	500
Porcinos	85	86	86	90	100
Ovinos	146	146	146	156	200

Fuente: (GAD Los Lojas e Investigación, 2019)

Elaborado: Por autora

7. Metodología de la investigación

Se emplea el método deductivo mediante la vinculación de juicio (Behar, 2013), con base en un estudio de campo efectuado en la parroquia Los Lojas en Daule Provincia del Guayas-Ecuador, realizando un formato de encuestas con la población objeto de estudio. El proceso de tabulación y análisis de datos, se basó en la investigación cualitativa Sampieri (2014), que está enfocado en describir la actividad productiva del sector y el nivel socioeconómico que poseen actualmente.

La población corresponde a 9.763 personas (Inec, 2018) con una muestra resultante de 72 personas a ser encuestadas en el estudio, se aplica el procedimiento según (Sampieri, 2014) el cual permite identificar un nivel óptimo de confianza del 96% siendo el error $e=0,05$.

Se efectuaron 31 preguntas abiertas y cerradas también preguntas con opciones múltiples, se consideró de forma asertiva efectuar una entrevista a un profesional de la rama económica con el fin de tipificar la problemática de las políticas gubernamentales y el desarrollo social de una población.

- El procedimiento consta de una visita a la zona objeto de estudio
- Se escogieron a personas entre los 20 a 60 años.
- Las encuestas tienen un promedio de contestación de 4 minutos por persona y el tiempo promedio es de un mes.
- Se efectuó una charla introductoria donde se explica el porqué de estas encuestas y cuál es el fin para que exista un consentimiento ordenado y de mutuo acuerdo.
- El procedimiento estadístico constó de la tabulación y análisis del comportamiento socioeconómico de la población del cuestionario.
- Se considera la validación de las preguntas mediante los siguientes aspectos: las variables de estudio, y el análisis estadístico de tipo descriptivo.
- Elaboración de cuadros estadísticos, pasteles con el resultado de los hallazgos del nivel socioeconómico de la parroquia Los Lojas.

8. Análisis de resultados

En el procedimiento de análisis de datos sobre el nivel socioeconómico de la parroquia Los Lojas los resultados reflejan los siguientes aspectos:

1. Se toma en consideración 6 preguntas relevantes para este estudio.
2. Las personas de la parroquia poseen tres formas de habitar que son: la casa, la finca y el departamento, al ser un lugar rural el predominio de vivienda es la finca que son pequeñas extensiones de terreno donde realizan cultivos para consumo y venta.
3. El nivel socioeconómico es bajo, las personas carecen de fuentes de trabajos bien remuneradas, la calidad de vida es la misma que hace cuatro años (periodo 2014-2018), tomando en consideración la creación de nuevos negocios o trabajos productivos su crecimiento es lento, debido a la falta de inversión externa (ver tabla 4 del análisis socioeconómico).
4. El agua y el alumbrado público son escasos en el lugar, es decir; no existe una red adecuada que proveer una forma de vida medianamente aceptable en la población, esto se debe a los bajos recursos que se asignan en cuanto a inversión pública se refiere.
5. Lo ingresos poseen dos aspectos, el primero está vinculado al salario básico y en el segundo los ingresos se sitúan entre los 50-100 dólares al mes.

6. Los medios de transporte terrestre están desplazados por el transporte fluvial para trasladarse de un punto a otro que les conecte al centro del cantón Daule.

1. ¿Qué tipo de vivienda posee ud?

Tabla 6. Tipo de vivienda

Opciones	Frecuencias	Porcentajes
Casa	20	28%
Departamento	16	22%
Finca	36	50%
TOTAL	72	100%

Fuente: Datos de la investigación

Realizado por: La autora

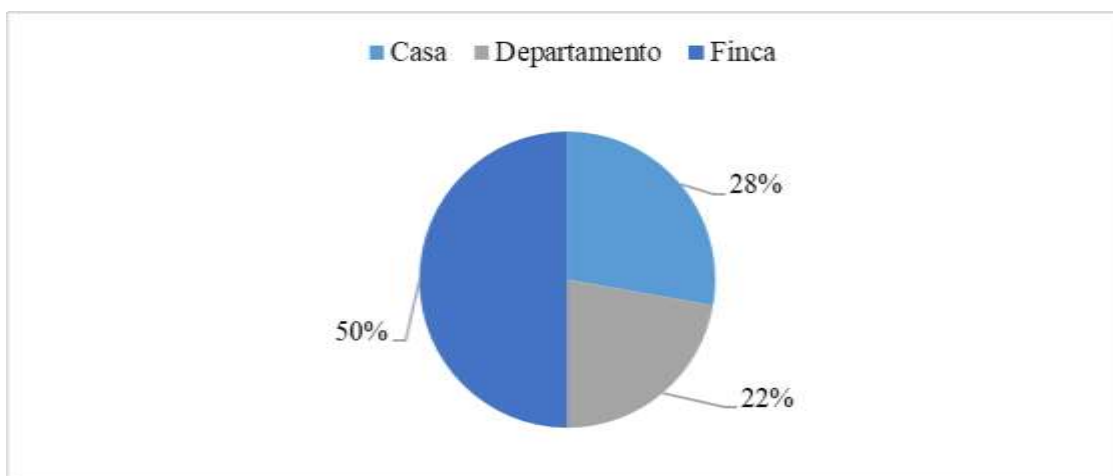


Figura 5. Tipo de vivienda

Fuente: Datos de la investigación

Análisis: En cuanto al tipo de vivienda el 50% refiere que poseen una finca pequeña, el 28% mencionan que poseen casa, y el 22% que tienen departamento. Es decir, que donde actualmente están residiendo son en pequeñas fincas, al decir pequeñas fincas se está refiriendo a un espacio de tierra de no más de 30 m².

2. ¿De dónde le llega el agua a su casa?

Tabla 7. Forma de obtener el agua para la casa

Opciones	Frecuencias	Porcentajes
Mediante tubería	5	7%
Almacenamiento	4	6%
Carros de agua	2	3%
Del río	9	13%
Extracción por medio de bomba	29	40%
Agua lluvia	3	4%
Reservorios	20	28%
TOTAL	72	100%

Fuente: Datos de la investigación

Realizado por: La autora

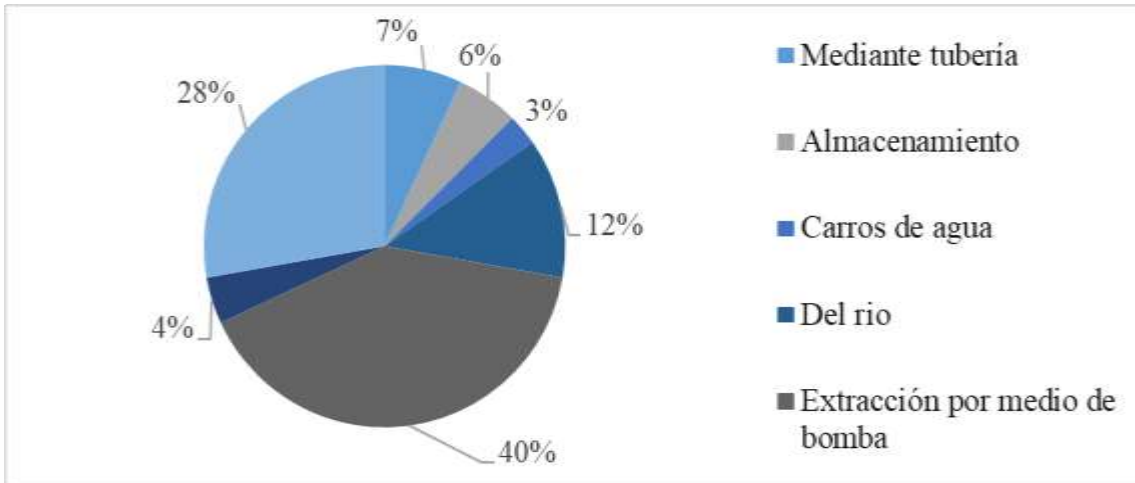


Figura 6. Forma de obtener el agua para la casa
Fuente: Datos de la investigación

Análisis: En el sector la forma de obtener el agua es mediante la extracción por bomba de pozos dentro de las casas con el 40%, mediante servicios comunales el 28%, por medio del río con el 13%, con el 7% la forma de obtener el agua es por medio de tuberías, otra forma de almacenamiento con el 6% y finalmente mediante el agua lluvia con el 4%. Aún es muy precario el abastecimiento del agua en la localidad siendo un atraso muy grande para el desarrollo social.

3. ¿El lugar posee alumbrado público?

Tabla 8. Alumbrado público

Opciones	Frecuencias	Porcentajes
Si	35	49%
No	37	51%
TOTAL	72	100%

Fuente: Datos de la investigación.

Realizado por: La autora

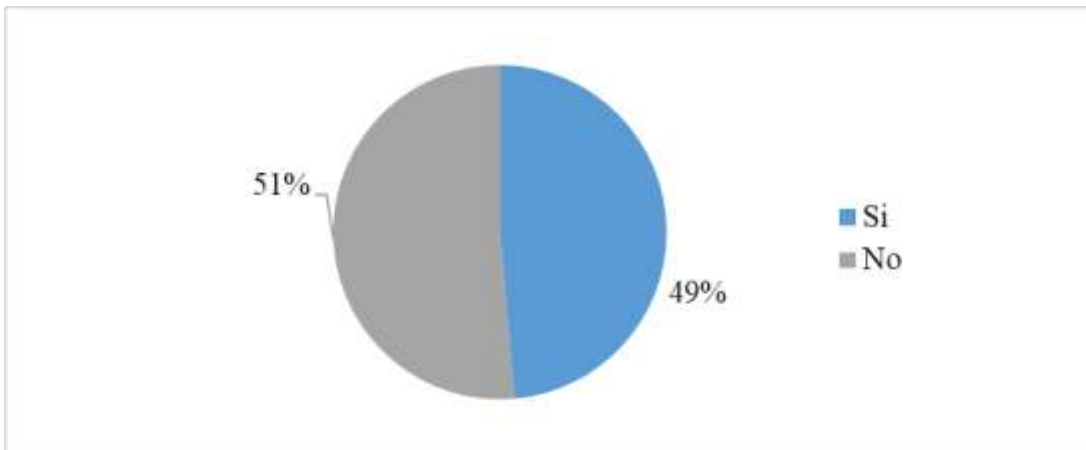


Figura 7. Alumbrado público
Fuente: Datos de la investigación

Análisis: En cuanto al alumbrado público el 51% dijo que no poseen alumbrado público, y el otro 49% que, si poseen, las personas expresan que si obtienen el servicio pero que muchas veces no funciona debido a que existen problemas municipales, siendo esto una gran disconformidad para circular con seguridad puesto que pueden ser víctimas de la delincuencia.

4. ¿Cuál es su nivel de ingresos?

Tabla 9. Nivel de ingresos

Opciones	Frecuencias	Porcentajes
\$50-\$100 ingresos	17	23%
\$100-\$200 ingresos	10	14%
\$200-\$300 ingresos	15	21%
\$300-\$400 ingresos	12	17%
Sueldo básico	18	25%
TOTAL	72	100%

Fuente: Datos de la investigación.

Realizado por: La autora

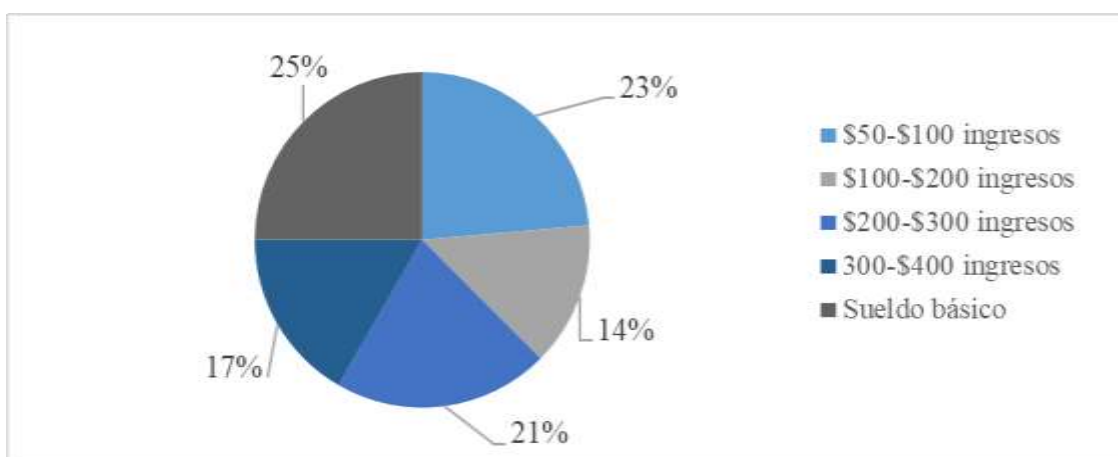


Figura 8. Nivel de ingresos

Fuente: Encuesta

Análisis: En cuanto al nivel de ingresos el 25% de los encuestados dijeron poseer un ingreso mensual del sueldo básico, el 23% un ingreso de \$50-\$100, con el 21% un ingreso entre \$200-\$300, con el 17% refieren que los ingresos son de \$300-\$400, y con el 14% posee ingresos de \$100-\$200 al mes. El indicador de ingresos está por debajo de lo esperado, puesto que esto permite determinar otros factores como el consumo en la familia, si es menor por ende dará como resultado, una precariedad social y bajo desarrollo.

5. ¿Está conectado a alguna red de alcantarillado?

Tabla 10. *Posee conexión a red de alcantarillado*

Opciones	Frecuencias	Porcentajes
Si	12	16%
No	60	84%
Total	72	100%

Fuente: Datos de la investigación.

Realizado por: La autora

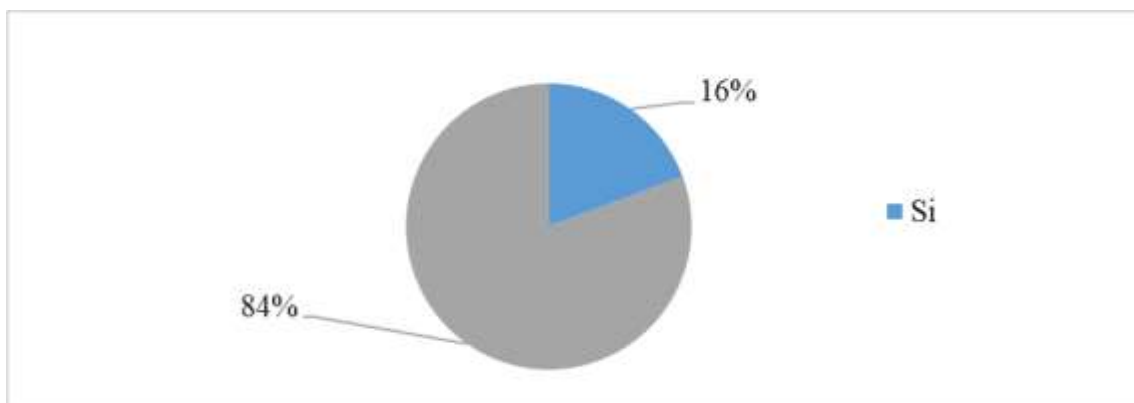


Figura 9. Pose conexión a red de alcantarillado

Fuente: Datos de la investigación

Análisis: El 84% manifiesta que no posee conexión a alcantarillado y el otro 16% manifiesta que, sí poseen, aunque el alcantarillado es deficiente lo cual no es capaz de abastecer a todo el lugar y menos al sector de estudio. Se ha podido detectar que existen grandes falencias en cuanto a infraestructura de esta índole imposibilitando el desarrollo y el acceso a la ciudadanía.

6. ¿Qué medios de transporte utiliza para movilizarse?

Tabla 11. *Medios de transporte para movilizarse*

Opciones	Frecuencias	Porcentajes
Carro	28	39%
Canoas	44	61%
TOTAL	72	100%

Fuente: Datos de la investigación.

Realizado por: La autora

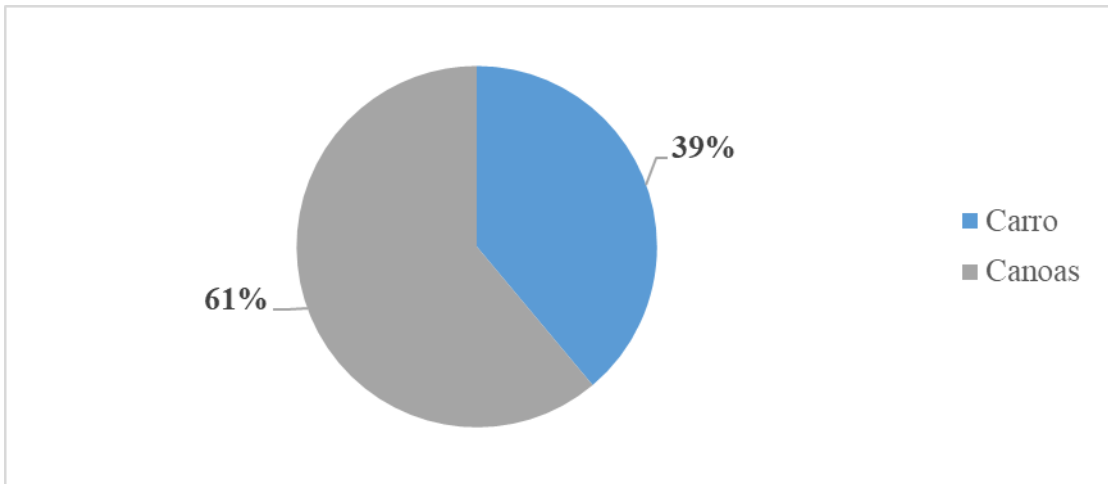


Figura 10. Medios de transporte para movilizarse
Fuente: Datos de la investigación

Análisis: El medio de transporte que utilizan los ciudadanos para movilizarse, de un lugar a otro para las actividades diarias, es la canoa, que hace de puente para la salida. El 61% manifestó que lo utiliza siempre y el 39% dijo que utilizan carros para poder transportar lo cosechado o movilizarse. Es evidente que el medio de transporte debe ampliarse y remodelarse para ofrecer mejores condiciones a los ciudadanos de este sector productivo de Daule.

9. Conclusiones

En la parroquia Los Lojas prevalece un bajo nivel socioeconómico en la población que se evidencia en la baja calidad de vida confirmada con la encuesta de campo realizada.

La inexistencia de políticas públicas que sean un incentivo para el desarrollo del lugar ha marcado los últimos 5 años a la parroquia, esto ha mantenido un bajo crecimiento de nuevos negocios o emprendimientos, así como inversión externa.

Las formas de producción agrícola sin técnica ni tecnologías, producción a baja escala, viviendas limitadas con poco acceso al alcantarillado, ingresos bajos, escasas fuentes de trabajo, bajo desarrollo productivo de la zona, bajo nivel de educación, todos estos son factores limitantes para que las personas se mantengan en un círculo de poco desarrollo social y colectivo.

La producción del arroz, maíz, café, cacao y plátano ha experimentado un estancamiento a nivel nacional, siendo este un factor preocupante que afecta al sector agrícola de las familias de este sector.

En la parroquia Los Lojas el desarrollo productivo se evidencia en menor escala, el auto consumo predomina en la zona, y la producción de arroz es una de las actividades que más interés y especialización posee, es así que al contar con el recurso de suelos adecuados hacen que sea provechosa su siembra, no obstante, esto no hace que su calidad de vida mejore o esté en perspectiva de mejoras, a la vez que existe una nula relación comercial que

haga que los productores saquen el mejor provecho en cuanto a precios de los productos, puesto que existen muchos intermediarios que alteran el precio final.

De esta manera se evidencia que la principal actividad de producción está ligada a la agricultura, en el periodo 2014 - 2018 el número de superficie destinada a esta actividad aumentó en 42 ha, en la producción de mango durante el mismo periodo 12 ha, el maíz aumentó en 11 ha. Durante el mismo periodo de áreas destinadas a esta labor productiva. La explotación de canteras empezó con 17 en el año 2014 y para el año 2018 creció a 22 canteras para explotación. La producción pecuaria presentó un leve estancamiento en unidades adquiridas durante el periodo de análisis, siendo las aves la primera actividad con el 29,28%, en segundo lugar, ocupa la producción bobina con el 24,75% y en tercer lugar está la producción caprina que posee un 22,67%.

El desarrollo comercial de las piladoras ha tenido un ascenso puesto que en el año 2014 se empieza con 7 piladoras y para el 2018 existen 11 piladoras, esta subió debido a que también la superficie de arroz creció. El turismo empezó en el 2014 con 2 canoas turística y para el 2018 ya existe un total de 5 canoas para la actividad. Es por ello que se concluye, que estas actividades son los entes principales que permiten el empleo de la población de la parroquia y que éstas no son una fuente de trabajo estable ni bien remunerada, puesto que solo se trabaja por un salario mínimo al mes.

Finalmente, se concluye que los aspectos más importantes para mejorar el desarrollo socioeconómico de la parroquia está alineado a la inversión privada, asignación de recursos por parte del Gobierno Autónomo Descentralizado para planes de mejoras sociales como alcantarillado, agua potable y demás servicios básicos, la asignación de recursos del Estado, como políticas de inversión para ampliar la producción actual, mejoras en la tecnología a plazos e intereses acorde a los ingresos que presenta cada actividad, incentivo a las alianzas estratégicas comerciales para disminuir los costos de insumos que se utilizan en el lugar, de esta manera se asegura el buen empleo que pueda ofrecer un sueldo mayor así como el alto acceso de bienes y servicios, sin dejar de lado mejoras en la educación, la salud y la vivienda para el progreso de los habitantes de la parroquia Los Lojas.

10. Bibliografía

- Behar, D. (2013). *Metodología de la investigación*. Bogotá: Shalom.
- Carrillo, & Villacís. (2017). *Estadística Demográfica en el Ecuador*. Quito: Instituto Nacional de Estadística y Censos.
- Escorsa. (2015). *TESIS DOCTORAL*. Obtenido de La calidad de vida relacionada con la salud de los niños con parálisis:
https://www.tdx.cat/bitstream/handle/10803/353862/Tesi_Anna_Gilabert.pdf?sequence=1
- Eyssautier de la Mora. (5 de febrero de 2019). *Metodología*. Obtenido de Investigación:
<https://www.ecured.cu/Metodolog%C3%ADa>
- GAD Daule. (2015). *Gobierno Autónomo Descentralizado Ilustre Municipalidad del cantón Daule*. Obtenido de Plan de Desarrollo y Ordenamiento Territorial del Cantón Daule 2015-2025:

https://www.daule.gob.ec/Portals/0/Transparencia/PlanEstrategico/PDOT_DAULE_2015-2025.pdf

- Inec. (2018). *Censo 2010*. Obtenido de Inec:
http://www.ecuadorencifras.gob.ec/documentos/web-inec/Bibliotecas/Fasciculos_Censales/Fasc_Cantoniales/Guayas/Fasciculo_Daule.pdf
- Morales. (23 de junio de 2018). ¿Qué es un Estudio Socioeconómico? *Revista científica*. Madrid, Madrid, España: Periodico academico.
- OMS. (2012). *Calidad de vida: Una revisión teórica del concepto*. Obtenido de Escuela de Psicología, Universidad Católica del Norte, Chile :
<https://scielo.conicyt.cl/pdf/terpsicol/v30n1/art06.pdf>
- Sampieri. (2014). *Metodología de la Investigación*. México: Mac Graw Hill. Obtenido de
<https://www.redalyc.org/pdf/487/48711206.pdf>
- Segura. (2016). *Universidad de Guayaquil-Tesis de grado*. Obtenido de “Caracterización de la crianza de Capra aegagrus hircus en la Parroquia Rural Enrique Baquerizo Moreno “Los Lojas”, Daule, Guayas”:
<http://repositorio.ug.edu.ec/bitstream/redug/24241/1/Chiriguaya%20Segura%20Evelyn%20Anabel.pdf.txt>