



Julio 2019 - ISSN: 2254-7630

ANÁLISIS SOCIOECONÓMICO: POBLACIÓN RURAL DEL CANTÓN NARANJITO PROVINCIA DEL GUAYAS

Carolina Dessiré Morán Lazo

Universidad Laica Vicente Rocafuerte de Guayaquil
Carrera de Economía
cmoranl@ulvr.edu.ec

Andrea Lisbeth Moreno Vergara

Universidad Laica Vicente Rocafuerte de Guayaquil
Carrera de Economía
amorenov@ulvr.edu.ec

Econ. Mónica Jacqueline Leoro Llerena MSC.

Catedrático de la Universidad Laica Vicente Rocafuerte de Guayaquil
Carrera de Economía, Economista/MSC. en educación superior
mleorol@ulvr.edu.ec

Para citar este artículo puede utilizar el siguiente formato:

Carolina Dessiré Morán Lazo, Andrea Lisbeth Moreno Vergara y Mónica Jacqueline Leoro Llerena (2019): "Análisis socioeconómico: población rural del Cantón Naranjito provincia del Guayas", Revista Caribeña de Ciencias Sociales (julio 2019). En línea

<https://www.eumed.net/rev/caribe/2019/07/analisis-socioeconomico-canton.html>

Resumen

El Cantón Naranjito forma parte de la provincia del Guayas, está ubicada en la región cálida y húmeda de la costa, al poseer un clima tropical, siempre se ha caracterizado por ser agrícola, ya que posee de suelos muy fértiles aptos para el cultivo de diversas plantas, de las cuales las más sobresalientes son: la caña de azúcar, el cacao, el banano, la piña, el maíz, la sandía entre otras. De acuerdo con el análisis el Cantón Naranjito dispone de 25.000 hectáreas para cultivos permanentes. La actividad más prolifera que tiene el Cantón Naranjito en el área rural es la agricultura, ganadería, silvicultura y pesca representados con el 48,7% por lo cual el sistema laboral en el sector urbano mayoritariamente los varones se destacan en las diferentes actividades de la economía, las mismas que pueden ser de comercio, administrativo y obrero, por otro lado las mujeres que se encuentran en el sector rural tienen más relevancia ya que se dedican especialmente en cosechas del cacao y en las empacadoras de banano. Se considera que el "Análisis Socioeconómico de la población rural del Cantón Naranjito Provincia del Guayas" servirá como método de indagación para determinar el entorno familiar, económico y social en el cual se desenvuelven los habitantes de este sector, dejando a conocimiento, los niveles de vida que gozan de estas familias, lo que servirá de precedente para futuras soluciones de los problemas y falencias del sector por parte de los entes competentes.

Palabras claves: Análisis Socioeconómico; Condiciones económicas; Sistema económico; Población rural & Producción

Abstract

The Canton Naranjito is part of the province of Guayas, is located in the warm and humid region of the coast, having a tropical climate, has always been characterized for being agricultural, as it has very fertile soils suitable for the cultivation of various plants, of which the most outstanding are: sugar cane, cocoa, banana, pineapple, corn, watermelon among others. According to the analysis, the Canton Naranjito has 25,000 hectares for permanent crops. The activity that proliferates the Canton Naranjito in the rural area is agriculture, livestock, forestry and fisheries represented with 48.7%, so the labor system in the urban sector, mainly men stand out in the different activities of the economy, the same that can be of commerce, administrative and worker, on the other hand the women who are in the rural sector have more relevance since they are dedicated especially in harvests of the cocoa and in the banana packers. It is considered that the "Socioeconomic Analysis of the rural population of the Canton Naranjito Province of Guayas" will serve as a method of inquiry to determine the family, economic and social environment in which the inhabitants of this sector operate, leaving to knowledge, the levels of life enjoyed by these families, which will serve as a precedent for future solutions of the problems and shortcomings of the sector by the competent entities.

Keywords: Socioeconomic Analysis; Economic conditions; Economic system; Rural Population & Production

1 INTRODUCCIÓN

En los últimos años, las tasas de crecimiento de la producción agropecuaria mundial y los rendimientos de los cultivos han disminuido. Esto ha suscitado temores de que el mundo no sea capaz de incrementar lo suficiente la producción de alimentos y otros productos para asegurar una alimentación adecuada de la población futura. El Cantón Naranjito forma parte de la provincia del Guayas, está ubicada en la región cálida y húmeda de la costa, al poseer un clima tropical, siempre se ha caracterizado por ser agrícola, ya que posee de suelos muy fértiles aptos para el cultivo de diversas plantas, de las cuales las más sobresalientes son: la caña de azúcar, el cacao, el banano, la piña, el maíz, la sandía entre otras. De acuerdo con el análisis el Cantón Naranjito dispone de 25.000 hectáreas para cultivos permanentes.

La población total con la que cuenta el Cantón Naranjito es de 37.186 habitantes de los cuales están distribuidos en 27 asentamientos, entre las áreas urbanas con 9 ciudadelas y las áreas rurales con 19 recintos que son: Norton, San Antonio, Primavera, Rocafuerte, Barraganetal, Nueva Unión, EL Rosario, San José, San Francisco, San Alfonso, San Enrique, Billy Mendoza, Hermanos Larreta, Changue, El Cisne, La Paciencia, La Unión, Alegría y 5 de Octubre. La edad promedio de Naranjito está en el rango de 24 a 28 años de edad, su estructura en cuanto al género es bastante homogénea ya que cuenta con 19.063 hombres y 18.123 mujeres. La actividad más prolifera que tiene el Cantón Naranjito en el área rural es la agricultura, ganadería, silvicultura y pesca representados con el 48,7% por lo cual el sistema laboral en el sector urbano mayoritariamente los varones se destacan en las diferentes actividades de la economía, las mismas que pueden ser de comercio, administrativo y obrero, por otro lado las mujeres que se encuentran en el sector rural tienen más relevancia ya que se dedican especialmente en cosechas del cacao y en las empacadoras de banano.

Actualmente uno de los principales inconvenientes es la tasa de crecimiento de la población, las cifras de necesidades básicas insatisfechas seguirán aumentando, lo cual conllevará a no solo, no contar con una correcta higiene sino a una precaria vida, por otro lado, tanto los establecimientos de educación y de salud no presentan un correcto desarrollo lo que ocasionará que el nivel de analfabetismo se mantenga en el Cantón Naranjito si que se vea afectado por alguna mejora. Por lo expuesto, anteriormente se considera que el "Análisis Socioeconómico de la población rural del Cantón Naranjito Provincia del Guayas" servirá como método de indagación para determinar el entorno familiar, económico y social en el cual se desenvuelven los habitantes de este sector, dejando a conocimiento, los niveles de vida que

gozan de estas familias, lo que servirá de precedente para futuras soluciones de los problemas y falencias del sector por parte de los entes competentes.

2 MÉTODO

Para la realización de la metodología de la investigación se consideró al método deductivo, el cual se enfoca principalmente en realizar un estudio desde lo general a lo específico. Por esta razón se analizó el entorno, es decir que para este estudio fue dirigido a la población rural del Cantón Naranjito, en donde se buscó comprender su estado de vida y su economía, con la finalidad de obtener de esta manera su situación actual.

El tipo de Investigación un proceso que se fundamenta en la aplicación del método científico, para obtener información relevante de una forma estructurada, no sólo científico, educativo o laboral. Gómez, (2012), (p. 84-85). Los tipos de investigación o métodos de investigación, se refiere principalmente a las diferentes maneras de cómo el investigador decide realizar la recolección de datos, por lo cual, para este estudio se consideraron en su desarrollo las siguientes:

Investigación exploratoria, según Leal, Navarro, Rodríguez, Sámano & Navarro (2017) menciona que, la investigación de exploratoria es la realización de un estudio en donde ocurre el fenómeno. Sampieri, (2014) en su libro "Metodología de la investigación" menciona que, la investigación exploratoria se la realiza cuando el objetivo consiste en examinar un tema poco estudiado. (p. 101)

Al utilizar la investigación de campo se realizó a la población rural del Cantón Naranjito con el objetivo de observar las causas que inciden en su desarrollo económico y estilo de vida, por otro lado, se recolectó datos cuantitativos mediante una encuesta permitiendo de esta forma conocer todas sus necesidades.

La investigación Descriptiva según Gómez, (2012) en su libro "Metodología de la Investigación" indica que, la investigación descriptiva se refiere a la interpretación concreta de la naturaleza o sociedad actual. Trabaja con realidades del fenómeno u objeto de estudio. (p. 84) Sampieri, (2014) en su libro "Metodología de la investigación" menciona que, la investigación descriptiva busca especificar propiedades, características y rasgos importantes de cualquier fenómeno que se analice. (p. 103)

Por medio de la investigación descriptiva se podrá determinar las características de la población rural del Cantón Naranjito, en cuanto a sus condiciones y perspectivas de vida que tienen cada uno de ellos.

Gómez, (2012) en su libro "Metodología de la Investigación" indica que, el enfoque cualitativo tiene como propósito el describir y evaluar las respuestas generalizadas, con el fin de explicarlas y de esa manera comprobar las hipótesis, mientras que el enfoque cuantitativo se centra en los números arrojados para cada respuesta generalizada cuando se ha realizado la codificación. (p. 82).

El enfoque que se considero en la investigación cuantitativos esto es debido a que el enfoque cualitativo permitirá la medición de la percepción de la población rural del Cantón Naranjito acerca de su condición socioeconómica.

Para esta investigación se ha tomado como instrumento metodológico la encuesta, la misma que permitirá obtener datos claves para la consecución de este análisis socioeconómico. La encuesta suele utilizarse como una alternativa a las restricciones que presenta la observación. Se basa en la realización de ciertas preguntas encaminadas a obtener determinados datos. Gómez, (2012) (p. 82)

3 POBLACIÓN Y MUESTRA

La población que se consideró para desarrollar el estudio, fue la población rural del cantón Naranjito, según (INEC-CPV, 2010) e información del (GAD-Naranjito, 2014) Naranjito cuenta con una población total de 37.186 habitantes, de los cuales en el área rural existen 8.640 habitantes y deben estar en el rango de entre los 18 a 95 años, mediante la siguiente tabla se presentaran los porcentajes y habitantes que conformaran la población objetivo.

Debido a que se conoce la población objetiva se consideró necesario desarrollar una fórmula para población finita con la finalidad de obtener una muestra que permita facilitar la recolección de los datos.

- **n/c**: representa el nivel de confianza de los resultados, en este caso se desea obtener un 95% de confiabilidad.
- **Z**: Se calcula utilizando el nivel de confianza ($0.95/2=0.475$) y el resultado obtenido se busca el valor respectivo según la tabla de distribución estadística, en este caso para 0.475 el valor Z es 1.96.
- **p**: es la probabilidad de que el evento ocurra (90%).
- **q**: es la probabilidad de que el evento no ocurra ($q=1-p$); en este caso también es 10%.
- **e**: corresponde al error máximo aceptable en los resultados, el cual es 5%.
- **N**: es el tamaño de la población (¿????)
- **n**: es el tamaño de la muestra a calcular. (¿?)

$$n = \frac{Z^2 \times p \times q \times N}{e^2(N - 1) + Z^2 p \times q}$$

$$n = \frac{1.96^2 \times 0.90 \times 0.10 \times 120.000}{0,05^2(120.000 - 1) + 1.96^2 0.90 \times 0.10}$$

$$n = 134$$

4 TRATAMIENTO A LA INFORMACIÓN, PROCESAMIENTO Y ANÁLISIS

4.1 Encuesta

Pregunta 1.- Edad

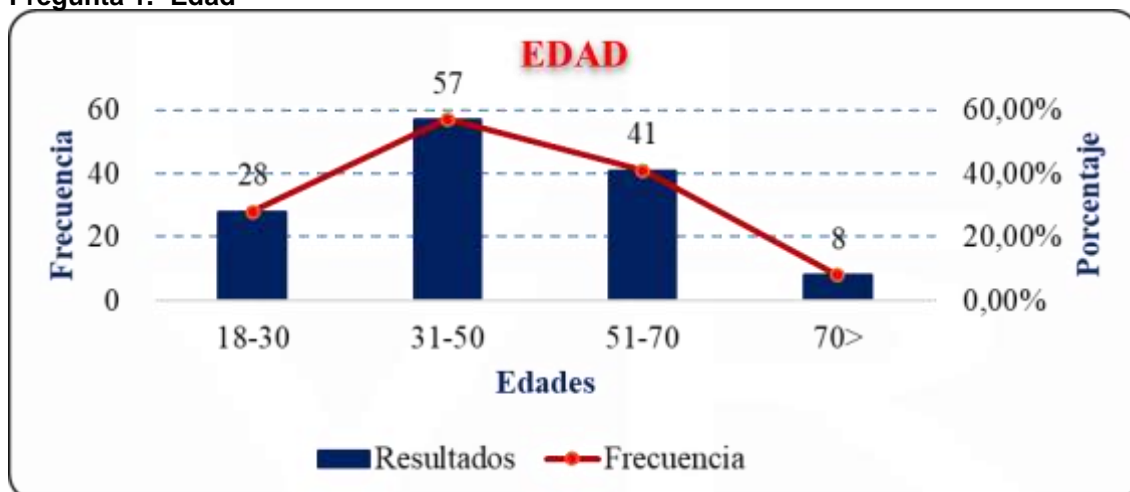


Figura 1. Edad

Elaborado por: Moran & Moreno, (2019)

Una vez analizada la gráfica de la estructura por edades de la población rural del Cantón Naranjito, partícipes de la aplicación de las encuestas realizadas, se tiene que el 73.14% de los habitantes que contestaron a las preguntas, comprenden edades entre 31 y 70 años, lo cual permite concluir que dicha zona está caracterizada por población adulta mayor mientras que un 26.86% lo comprenden habitantes con edades de 18 a 30 años, así como mayores de 70 años.

Pregunta 2.- Género

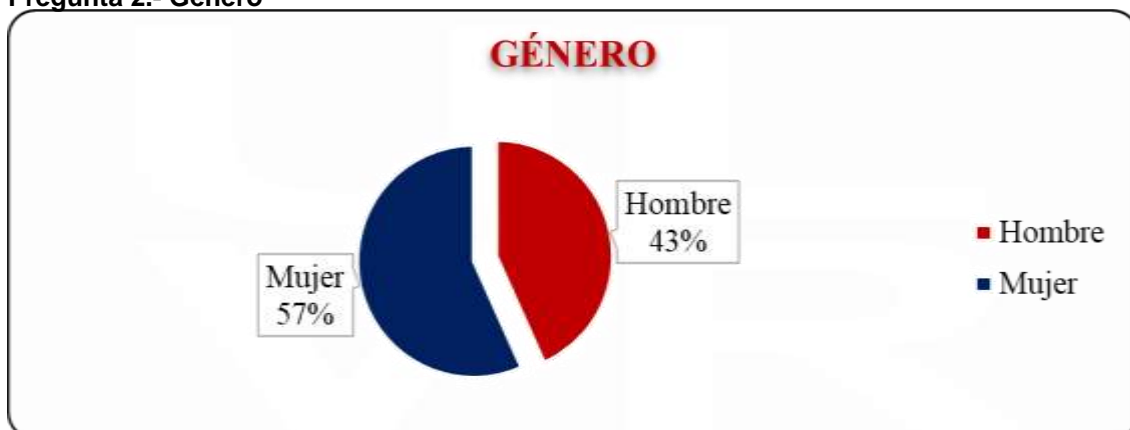


Figura 2. Género

Elaborado por: Moran & Moreno, (2019)

Analizando la estructura por edades de las personas encuestadas, se tiene como resultado que la mayor parte de la población rural que contestó a las preguntas fueron mujeres, liderando este porcentaje con un 57%, frente al 43% que lo conforman los hombres. Frente a esto, se puede decir que este porcentaje alto de mujeres halladas en sus hogares a la hora de aplicar las encuestas, es debido a que éstas se dedican a los quehaceres domésticos y cuidados de sus niños, mientras el hombre sale a trabajar.

Pregunta 3.- Estado Civil



Figura 3. Estado Civil

Elaborado por: Moran & Moreno, (2019)

En cuanto al análisis del estado civil de las personas encuestadas, se tiene que el 64,93% conforman núcleos familiares, ya sea mediante matrimonio o unión libre. El 26,12% lo conforman personas con estado civil solteras, mientras que el 8,95% restante lo conforman personas, viudas, separadas y divorciadas.

Pregunta 4.- Vivienda

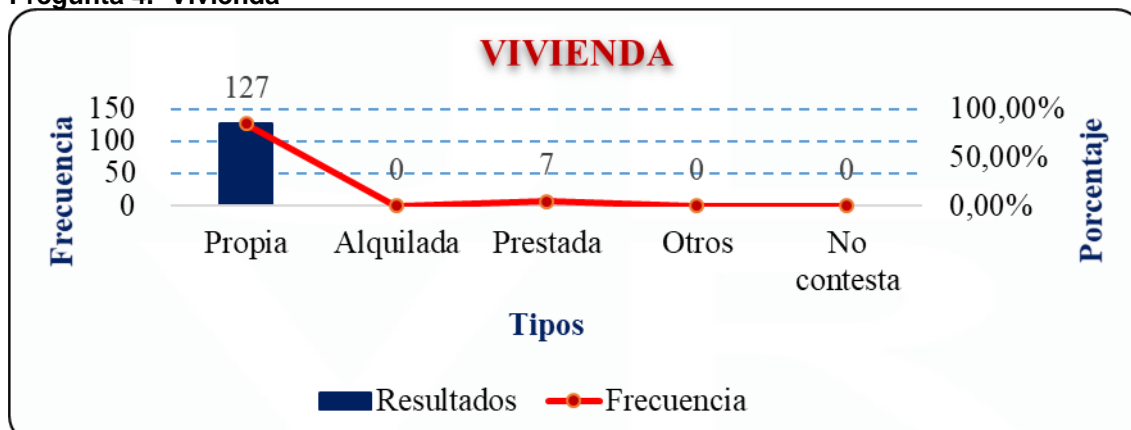


Figura 4. Vivienda

Elaborado por: Moran & Moreno, (2019)

Analizando las viviendas habitadas por los moradores de los recintos elegidos para aplicar las encuestas, se tiene que la mayoría de la población reside en casas propias, porcentaje que se sitúa en el 94,78%, mientras que el 5,22% corresponden a casa prestadas por algún familiar.

Pregunta 5.- Condiciones de accesibilidad a la vivienda

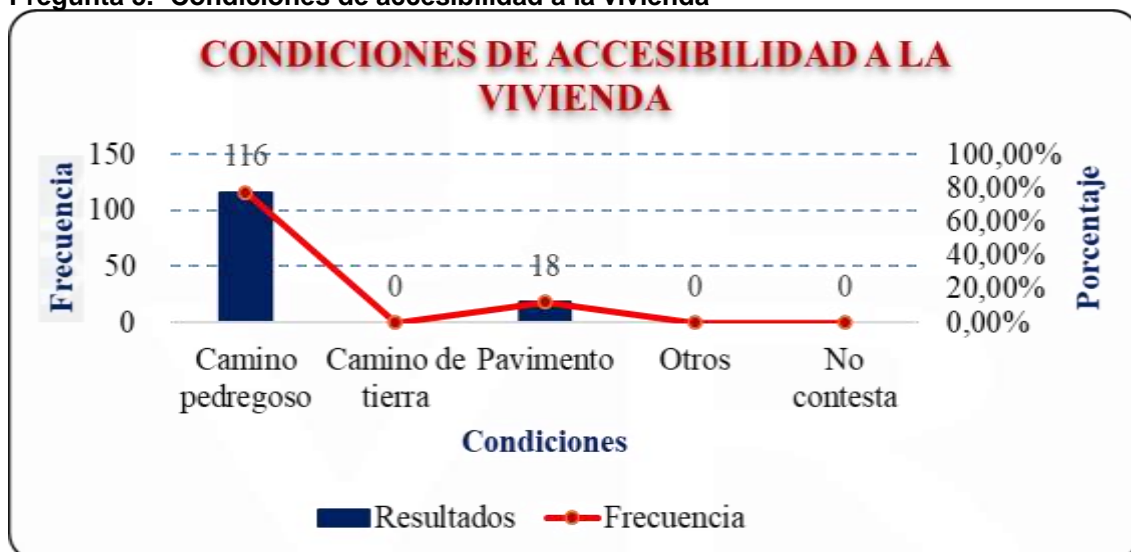


Figura 5. Condiciones de accesibilidad a la vivienda

Elaborado por: Moran & Moreno, (2019)

Como vías de acceso principal a las viviendas se tienen caminos pedregosos lo que corresponde a un 86.57% del total de la población, mientras que tan sólo un 13.43% se encuentra pavimentado como es el caso concreto del Rcto. Norton, cuya única vía principal se encuentra en estas condiciones.

Pregunta 6.- ¿De qué forma elimina usted la basura?

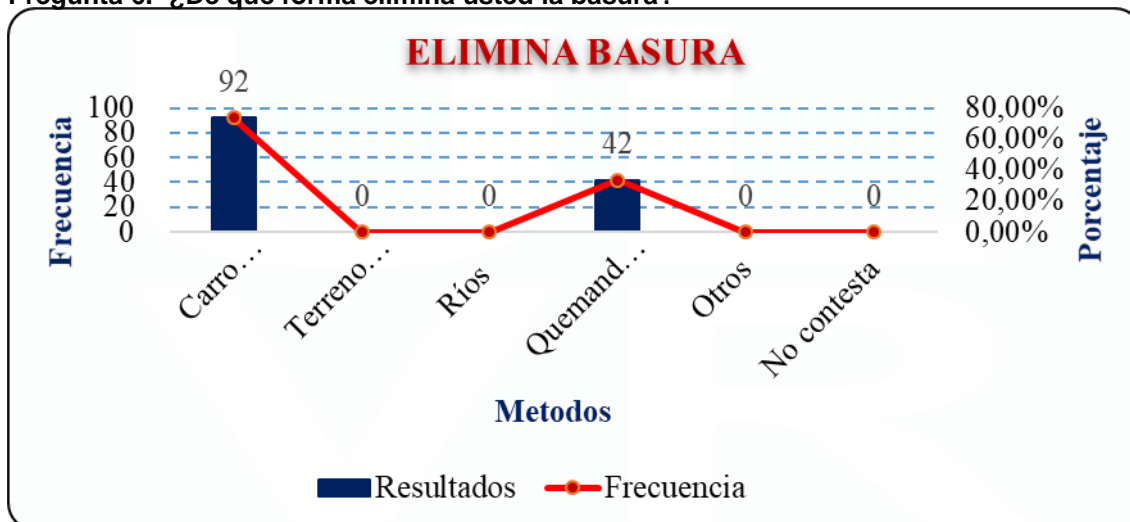


Figura 6. Elimina Basura

Elaborado por: Moran & Moreno, (2019)

Analizando la forma de eliminación de desechos que tienen los habitantes de la zona rula del Cantón Naranjito, se tiene que el 31% lo hace mediante la quema de la misma, mientras que el 69% espera para deshacerse de sus desechos a los carros recolectores que pasan por cada recinto 2 veces a la semana.

Pregunta 7.- ¿Qué servicios básicos posee?

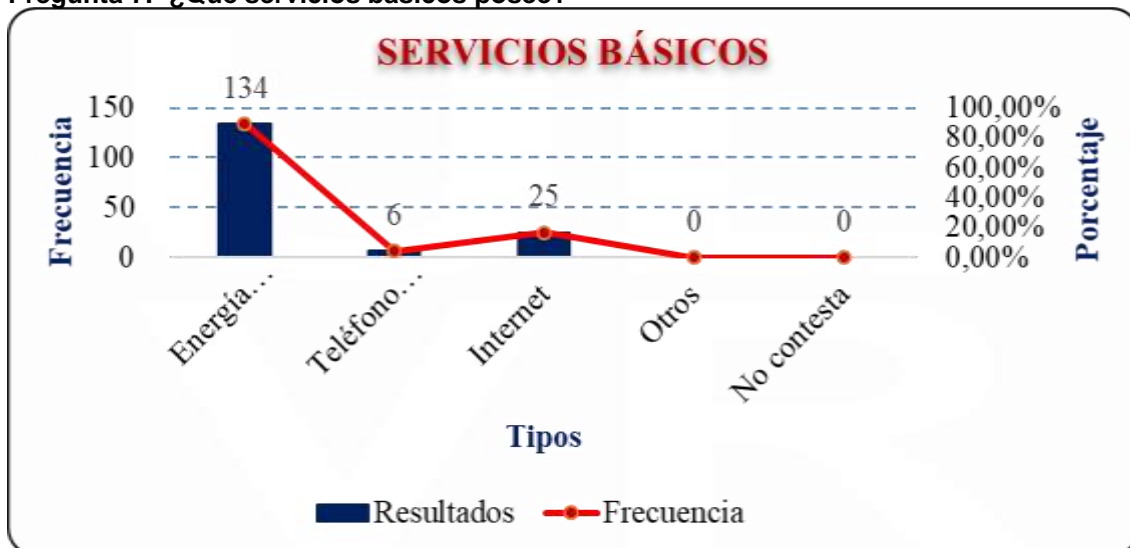


Figura 7. Servicios Básicos

Elaborado por: Moran & Moreno, (2019)

En cuanto a los servicios básicos con los que cuenta la población, se tiene que el 100% cuenta con servicio de energía eléctrica, el 15,15% recibe servicio de internet en su casa, debido a una pequeña empresa ubicada en el Rcto. El Rosario, que se encarga de proveer dichos servicios. Finalmente, solo un 3.64% cuenta con servicio de teléfono convencional, medio por el cual se comunican con familiares del exterior.

Pregunta 8.- Indique los aparatos electrónicos con los que cuenta en su vivienda

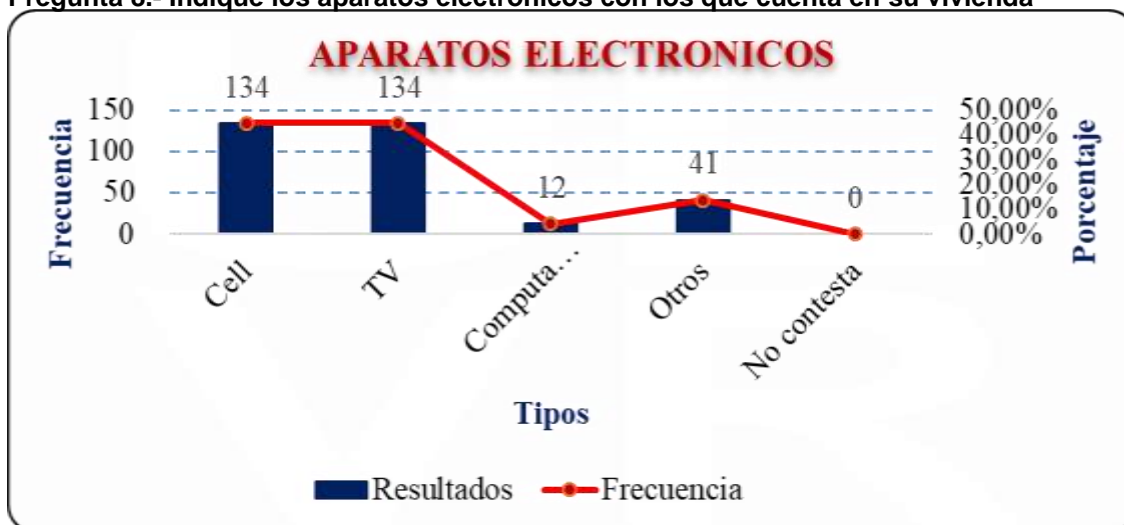


Figura 8. Aparatos electrónicos

Elaborado por: Moran & Moreno, (2019)

En cuanto a los aparatos electrónicos con los que cuentan en sus hogares, el 100% de la población cuenta con televisores antiguos, unos que otros modernos, todos cuentan con al menos 1 teléfono celular por núcleo familiar. Tan solo un 3,74% de la población cuenta con computadoras, mientras que el 12,77% hace uso de aparatos electrónicos como Tablet.

Pregunta 9.- ¿De dónde proviene principalmente el agua que recibe en la vivienda?

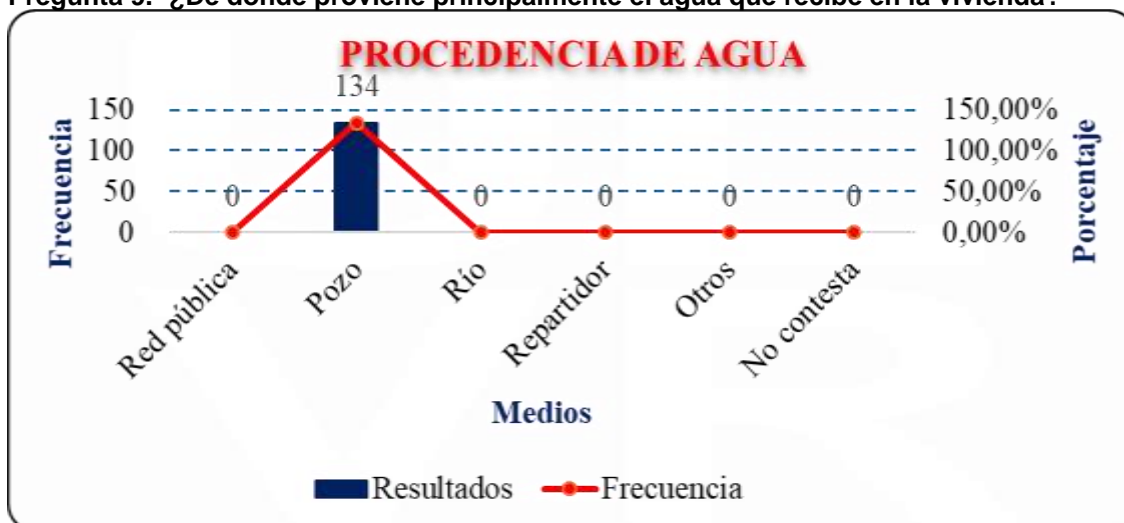


Figura 9. Procedencia de agua

Elaborado por: Moran & Moreno, (2019)

Con respecto a la pregunta, de dónde proviene principalmente el agua que reciben en las viviendas, se tiene que el 100% de la población obtiene el líquido vital mediante un sistema de pozo comunitario. Cabe recalcar, que este servicio lo tienen por horas interrumpidas, ya sea en las mañanas con horarios de 7:00h a 12:00h y en las tardes de 17:00h a 19:00h. Con lo cual se ven en la obligación de almacenar agua en recipientes para poder suplir sus necesidades en el tiempo que no pueden gozar de este servicio.

Pregunta 10.- ¿Cuántas familias habitan en el hogar?

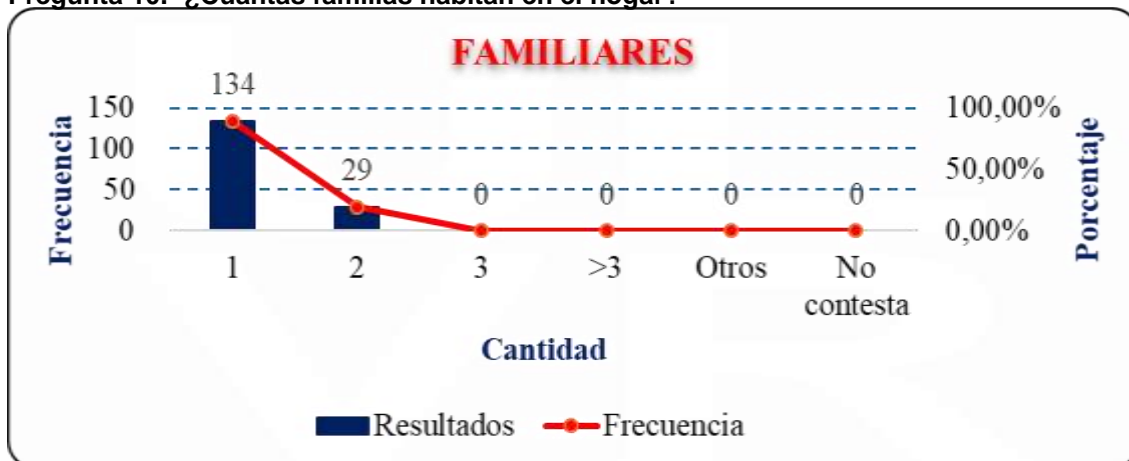


Figura 10. Familiares

Elaborado por: Moran & Moreno, (2019)

Como se puede observar en la gráfica, el 82.21% de los hogares, están constituidos por núcleos unifamiliares, en los cuales conviven padre, madre, e hijos, así como abuelos. Seguido y en bajo porcentaje, con un 17,79% se tienen núcleos familiares constituidos por 2 familias que no se han podido emancipar.

Pregunta 11.- ¿Algún miembro de su familia ha emigrado fuera del recinto?



Figura 11. Migración

Elaborado por: Moran & Moreno, (2019)

Con respecto a la pregunta: “¿Algún miembro de su familia ha emigrado fuera del recinto?” el 42,54% de la población contestó que ninguno de sus familiares ha emigrado. Sin embargo, se tiene que el 57,44% tienen familiares que se han visto obligados a salir de sus recintos debido a la falta de empleo, manifestando que la agricultura únicamente les permite una economía de subsistencia. Como dato importante se pudo conocer que el 26,87% de la población, emigró a otros países como España o Estados Unidos, en el año 2000 a causa de la dolarización, donde muchos de ellos perdieron sus ahorros y capital de inversión, viéndose en la necesidad de vender, o empeñar sus últimas pertenencias, con la finalidad de buscar fuera un futuro mejor para sus familias.

Pregunta 12.- Nivel de instrucción entre los integrantes del hogar

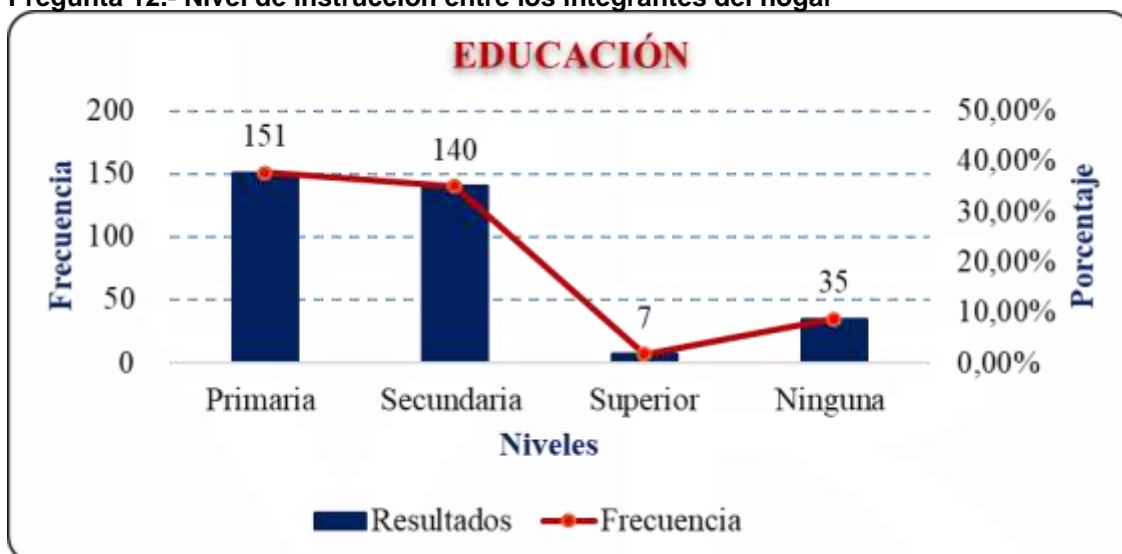


Figura 12. Educación

Elaborado por: Moran & Moreno, (2019)

Con respecto al nivel de instrucción de la población se tiene que el 45,23% ha terminado únicamente la primaria, debido a la falta de recursos para continuar sus estudios. El 42,04% de ha culminado sus estudios de educación secundaria, y tan solo el 2,10% de aquellos que terminan el bachillerato, han cursado estudios universitarios pues han tenido las posibilidades para hacerlo, siendo la Universidad de Milagro, la más cercana para realizar sus estudios. Finalmente se tiene que el 10,55% no posee ningún tipo de instrucción.

Pregunta 13.- ¿Algún integrante de este hogar posee algún tipo de discapacidad?



Figura 13. Discapacidad

Elaborado por: Moran & Moreno, (2019)

Se tiene que el 70,15% de la población no posee ningún tipo de discapacidad, mientras que el 29,85% de la población sí posee algún tipo de discapacidad.

Pregunta 14.- ¿Cuenta usted con algún tipo de seguro médico?



Figura 14. Seguro Médico

Elaborado por: Moran & Moreno, (2019)

Se tiene que el 64,92% de la población Rural del Cantón Naranjito, se encuentra afiliada al Seguro Social Campesino, pagando cuotas mensuales de alrededor de \$3,50, quienes se acercan al Cantón Bucay o a la ciudad de Milagro para ser atendidos por algún especialista. Finalmente se tiene que el 35,08% hace uso de los Centros de Salud Pública, quienes en caso de emergencia acuden al hospital público de Naranjito, o Milagro.

Pregunta 29.- ¿Existen áreas de esparcimiento y recreación para la población en su recinto?

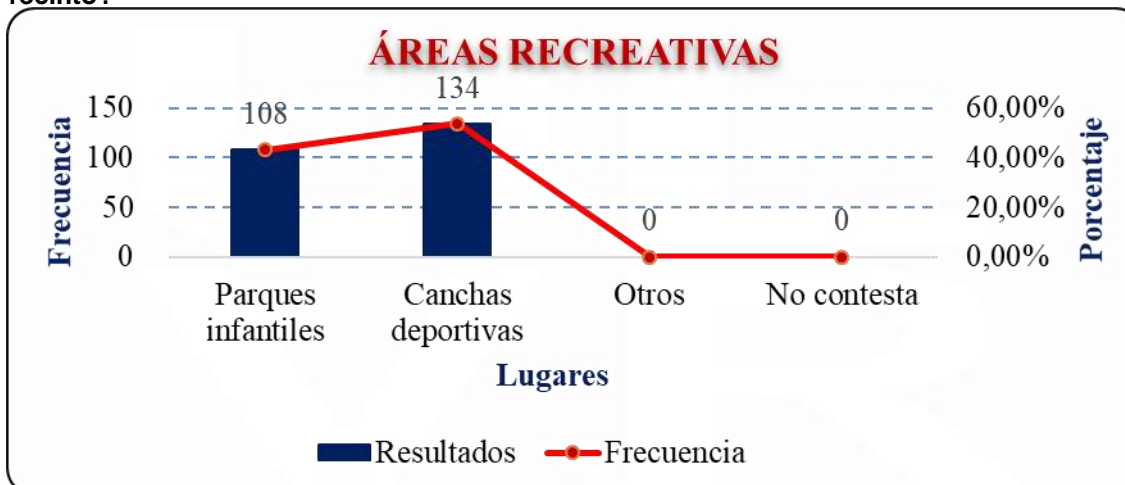


Figura 15. Áreas Recreativas

Elaborado por: Moran & Moreno, (2019)

Frente a la pregunta ¿Existen áreas de esparcimiento y recreación para la población en su recinto?, se tiene que en todos los recintos cuentan con al menos 1 cancha deportiva, ya sea de cemento o de tierra, estableciendo este porcentaje en el 55,37%, mientras que otros, tienen la oportunidad además de contar con parques infantiles, donde recrearse en sus tiempos libres con sus familiares, lo que refleja un porcentaje del 44,63%.

Pregunta 39.- ¿A cuánto asciende sus ingresos mensuales?

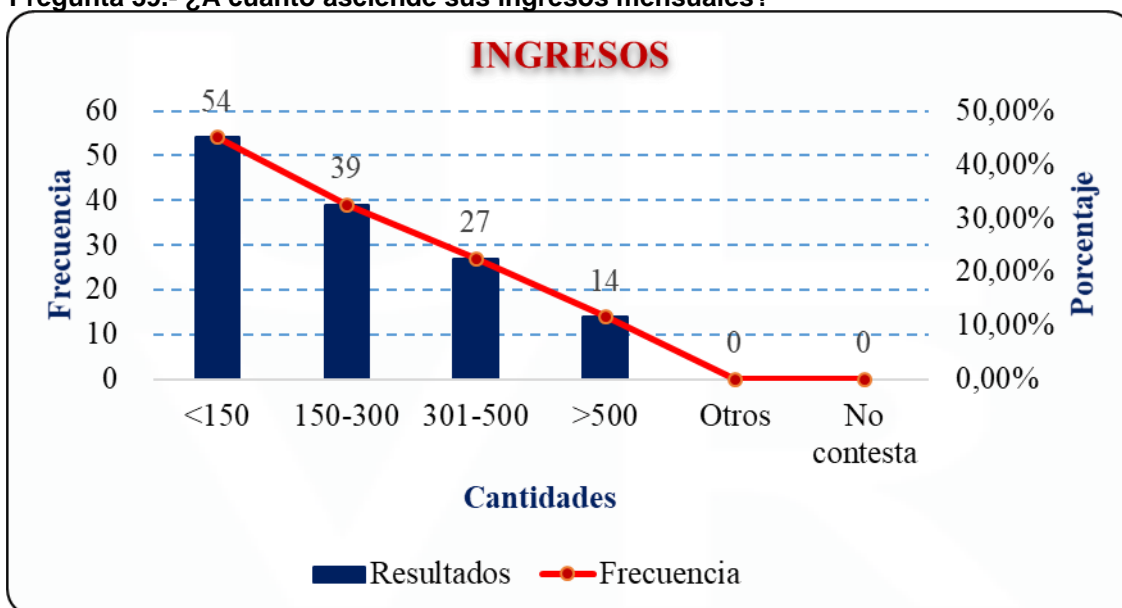


Figura 16. Ingresos
 Elaborado por: Moran & Moreno, (2019)

Pregunta 17.- ¿Considera que su nivel de ingresos cubre todas sus necesidades básicas o quedan algunas sin cubrir?

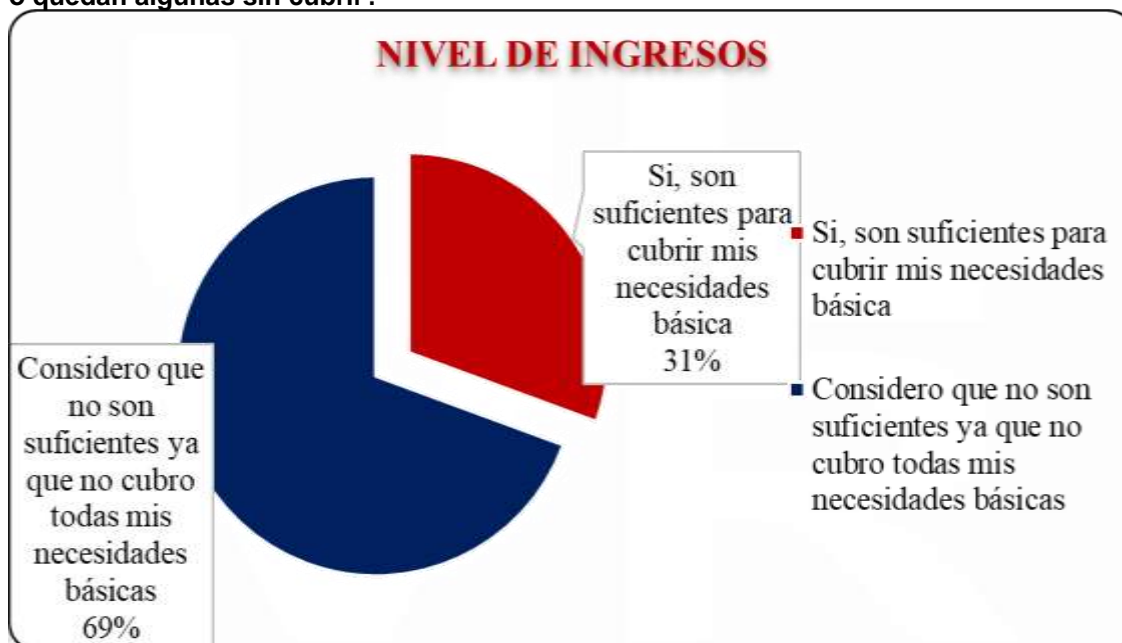


Figura 17. Nivel de ingresos
 Elaborado por: Moran & Moreno, (2019)

Con referencia a la pregunta; ¿Considera que su nivel de ingresos cubre todas sus necesidades básicas o quedan algunas sin cubrir? Se puede analizar que más de la mitad de la población, exactamente el 69,40% manifiesta que sus ingresos no son necesarios para cubrir sus necesidades. Mientras que tan solo el 30,60% que corresponde a aquellas personas con posiciones económicas más acomodadas, manifiestan que se encuentran satisfechos ya que si cubren todas sus necesidades.

Pregunta 18.- ¿Cómo definiría sus condiciones de vida?



Figura 18. Nivel de Vida

Elaborado por: Moran & Moreno, (2019)

Analizando la pregunta; ¿Cómo definiría sus condiciones de vida?, se tiene que el 73,88% de la población desearía mejorara sus condiciones de vida y gozar así de mayores privilegios y comodidades. Finalmente se tiene al 26,12% que considera que sus condiciones de vida son buenas ya que todo cuanto poseen les es suficiente para gozar de una vida tranquila.

5 CONCLUSIONES

- Esta claro que, el soporte teórico permitió conocer las teorías más resaltantes al momento de desarrollar el estudio, su información fue relevante al plantear los métodos de investigación idóneos para la recolección de datos, los cuales aclararon dudas al momento de ponerlos en marchas.
- Se comprobó mediante el levantamiento de información desarrollado en el Cantón Naranjito la condición socioeconómica actuales de la población rural, las cuales manifestaron diversos datos importantes al momento de desarrollar un análisis general, detallando cada una de las causas y sus efectos.
- Se finiquita que mediante el análisis FODA de la población rural del Cantón Naranjito se conoció cada una de sus fortalezas, debilidades, oportunidades y amenazas con las que contaban, gracias a esta información se desarrollaron varias estrategias con el fin de mejorar sus condiciones socioeconómicas actuales.

6 RECOMENDACIONES

- Se debe actualizar teorías que permitan más adelantes visualizar distintos problemas y necesidades que manifiesten la población rural del Cantón Naranjito, ya que mediante este estudio apenas se pudo observar una breve parte de todos aquellos inconvenientes que presentan.
- Las condiciones socioeconómicas de la población rural del Cantón Naranjito presentan muchas falencias en ciertos puntos los cuales deben ser estudiados más afondo, se

deben recolectar datos de la población urbana para poder comprender de una manera global todos los inconvenientes y así generar análisis más completos.

- Al conocer el FODA de la población rural del Cantón Naranjito se puede desarrollar programas que ayuden a mejorar aquellas cualidades y a su vez descubrir un mercado emergente donde existen diversas necesidades dispuestas a ser satisfechas con productos o servicios requeridos por la misma

REFERENCIA Y FUENTES BIBLIOGRÁFICAS

- Agencia Pública de Noticias del Ecuador y Sudamérica. (03 de Febrero de 2014). Ecuador importa más bienes de capital para incrementar su producción industrial. *Agencia Pública de Noticias del Ecuador y Sudamérica*, págs. <http://www.andes.info.ec/es/noticias/ecuador-importa-mas-bienes-capital-incrementar-produccion-industrial.html>.
- Aguayo, M., & Albarrasín, A. (2015). *Análisis socio-económico de los comerciantes de las plazas y mercados del cantón Pujilí Provincia de Cotopaxi 2014 - 2015*. Latacunga: Universidad Técnica de Cotopaxi.
- Ajzen, I. (1974). *Factors influencing intentions and the intention behavior relation*. New York: Human Relations.
- Arreaga, J., & Casierra, C. (2017). *Análisis socioeconómico de la Parroquia La Esperanza del Cantón Quevedo*. Guayaquil: Universidad Laica Vicente Rocafuerte de Guayaquil.
- Asamblea Nacional Del Ecuador. (2016). *Ley Orgánica de Tierras Rurales y Territorios Ancestrales*. Obtenido de <https://www.eltelegrafo.com.ec/images/cms/EdicionImpresa/2016/Marzo/14-03-16/14-03-16-pol-Ley-de-Tierras.pdf>
- Barrezueta, S. (2017). *Características sociales y económicas de la producción de cacao en la provincia El Oro, Ecuador*. Obtenido de <https://revistas.utm.edu.ec/index.php/latecnica/article/view/952>
- Bustamante, C. (2017). *Modelo de desarrollo organizacional de las empresas públicas para impulsar los proyectos de desarrollo socio económico en la provincia de Manabí (Ecuador)*. Obtenido de <http://www.revistaespacios.com/a17v38n41/a17v38n41p09.pdf>
- Camacho, J. C. (2002). *La administración en la empresa rural*. San José: Universidad Estatal a Distancia San José, Costa Rica .
- Carrillo, J. (2012). *Responsabilidad Social Empresarial RSE: Análisis desde diversos enfoques*. Madrid: Académica Española.
- Cebrián, F. (2012). *Turismo rural y desarrollo local*. México: Pearson.
- Centro Latinoamericano para el Desarrollo Rural. (31 de 08 de 2017). *Ecuador: Migración de los jóvenes impacta en el crecimiento de la población rural*. Obtenido de <https://rimisp.org/noticia/ecuador-migracion-de-los-jovenes-impacta-en-el-crecimiento-de-la-poblacion-rural/>
- Constitución de la República del Ecuador . (1 de Julio de 2008). *Asamblea Nacional Constituyente de Ecuador de 2007-2008*. Obtenido de https://www.oas.org/juridico/mla/sp/ecu/sp_ecu-int-text-const.pdf
- Contreras. (2016). *Caracterización Socioeconómica del Sistema de Producción de Papa en la Provincia de Barranca*. Obtenido de <http://revistas.unjfsc.edu.pe/index.php/Bigbang/article/view/17>
- Correa, E. (2014). *Diagnóstico socioeconómico cantón La Concordia*. Guayaquil : Universidad de Guayaquil.

- Cámara de Industrias de Guayaquil. (Marzo de 2012). *Estadísticas Económicas*. Obtenido de http://www.industrias.ec/archivos/documentos/_sector_industrial_web.pdf
- Deming, E. (1989). *Calidad, productividad y Competitividad*. Ediciones Díaz de Santos.
- Estupiñan, K. (Junio de 2015). *Las Pymes y los sectores de la economía*. Obtenido de <http://repositorio.ug.edu.ec/bitstream/redug/9174/1/LAS%20PYMES%20Y%20LOS%20SECTORES%20DE%20LA%20ECONOM%C3%8DA%20NACIONAL.pdf>
- Fischer, A., & Manstead, S. (2000). *The relation between gender and emotions in different cultures*. Cambridge: Cambridge University Press.
- GAD-Naranjito. (1 de Noviembre de 2014). *Plan de Desarrollo y ordenamiento Territorial 2014-2020*. Obtenido de http://app.sni.gob.ec/sni-link/sni/PORTAL_SNI/data_sigad_plus/sigadplusdiagnostico/PLAN%20DE%20DESARROLLO%20Y%20ORDENAMIENTO%20TERRITORIAL_2014_14-11-2014.pdf
- Gómez. (2012). *Metodología de Investigación*. México: Tercer Milenio.
- Herrera, H. M. (16 de 08 de 2005). El Marco teórico de la Responsabilidad Social Empresarial. En H. M. Herrera, *El Marco teórico de la Responsabilidad Social Empresarial* (pág. 30). Bogotá: Pontificia Universidad Javeriana. Recuperado el 2012, de <http://books.google.es/books?id=FNtOLTYrftEC&printsec=frontcover&dq=que+es+responsabilidad+social+empresarial&hl=es&sa=X&ei=oLbiUo2ZEdWksQSf2oH4BQ&ved=0CD8Q6AEwAA#v=onepage&q=que%20es%20responsabilidad%20social%20empresarial&f=false>
- INEC. (1 de Enero de 2010). *Población por grupos de edad*. Obtenido de <http://www.ecuadorencifras.gob.ec/informacion-censal-cantonal/>
- INEC-CPV. (1 de Enero de 2010). *Promedio de personas por hogar a nivel nacional*. Obtenido de <http://www.ecuadorencifras.gob.ec/informacion-censal-cantonal/>
- Kotler, K. (2017). *Marketing en ciudades: crear y prosperar en mercados de alto crecimiento*. Madrid: Pearson Educación.
- Maldonado, G. (Junio de 2016). *La dimensión social en el modelo socioeconómico de las organizaciones*. Obtenido de <https://dialnet.unirioja.es/servlet/articulo?codigo=5811256>
- Ministerio de Agricultura y Ganadería. (2017). *Proyecto Nacional de Semillas para Agroclústeres Estratégicos*. Quito: Editogran-Medios Públicos EP.
- ONU. (1 de Enero de 2015). *Agricultura Mundial 2015-2020*. Obtenido de <http://www.fao.org/3/y3557s/y3557s00.htm#TopOfPage>
- Overbeek, J. (1984). *Historia de las teorías demográficas*. México DF: Fondo de cultura económica.
- PNVB. (22 de Septiembre de 2017). *Plan Nacional de Desarrollo 2017-2021*. Obtenido de http://www.planificacion.gob.ec/wp-content/uploads/downloads/2017/10/PNBV-26-OCT-FINAL_0K.compressed1.pdf
- Palacios. (2012). *análisis socioeconómico de los sistemas de producción agraria en los resguardos indígenas Tamabioy y San Félix de Sibundoy*. Obtenido de http://bdigital.unal.edu.co/6363/1/790759_2012.pdf
- Palomo, M. (2010). *Liderazgo y motivación de equipos de trabajo*. Madrid: ESIC Editorial.
- Piza, G. (2011). *Agricultura en el Ecuador*. Obtenido de http://giordanapiza.blogspot.com/p/sector-agricola_9936.html

- Porter, M. (2015). *Ser competitivo*. Bilbao: T.G. Soler.
- RIMISP. (31 de Agosto de 2017). *Centro Latinoamericano para el Desarrollo Rural*. Obtenido de Ecuador: Migración de los jóvenes impacta en el crecimiento de la población rural: <https://rimisp.org/noticia/ecuador-migracion-de-los-jovenes-impacta-en-el-crecimiento-de-la-poblacion-rural/>
- Ricardo, D. (1817). *The Principles of Political Economy and Taxation*.
- Robbins, S. P. (2013). *Comportamiento Organizacional*. México: Pearson Educación.
- Rüssel, A. (2014). *Psicología del trabajo*. México D.F: Morata.
- Salazar, L. (Diciembre de 2016). *Factores socioeconómicos asociados al aprovechamiento de la agrobiodiversidad de la milpa en Yucatán*. Obtenido de http://www.scielo.org.mx/scielo.php?pid=S2007-90282016000300391&script=sci_arttext&tlng=pt
- Sampieri. (2014). *Metodología de Investigación*. México: Mc-GrawHill.
- Smith, A. (1776). *Ventaja absoluta*.
- Valeriano. (2017). *Desarrollo local y turismo. El impacto socioeconómico de la comunicación digital en Portugal*. Obtenido de <https://dialnet.unirioja.es/servlet/articulo?codigo=6199341>