



Al sur del Duero. Ciudades de los Celtíberos

Coordinadores:

Santiago Martínez Caballero • Fernando López Ambite • Jaime Resino Toribio

Al sur del Duero. Ciudades de los Celtíberos

ORGANIZACIÓN

Junta de Castilla y León. Museo de Segovia

COLABORAN

Junta de Castilla y León. Museo Numantino, Soria
Diputación de Teruel. Museo de Teruel

EXPOSICIÓN

Comisarios

Santiago Martínez Caballero

Restauración

Cristina Gómez González

Montaje

Museo de Segovia

Seguros

AXA Insurance

Acción cultural

Departamento de Acción Cultural. Museo de Segovia

Colecciones

Museo de Segovia

Museo Numantino, Soria

Museo de Teruel

Museo Arqueológico Nacional, Madrid

Colección Aldecoa Ruiz

CATÁLOGO

Coordinación

Santiago Martínez Caballero, Fernando López Ambite y Jaime Resino Toribio

Textos

Santiago Martínez Caballero, Gonzalo Ruiz Zapatero, Francisco Burillo Mozota, Raquel Licerías Garrido, Fernando López Ambite, Jaime D. Vicente Redón, Beatriz Ezquerro Lebrón, José Miguel Labrador Vielva, Clara Martín García, Ricardo de Cáceres Sastre, Víctor M. Cabañero Martín, Jaime Resino Toribio, Alberto del Barrio Sancho, Miguel Gelado Sánchez, Joaquín Barrio Martín, Victoria Peña Romo, Cristina Gómez González, Carlos Sanz Mínguez, Juan Francisco Blanco García, Raúl Martín Vela y Juan Santos Yanguas

Créditos de imágenes

Catálogo: José Manuel Cofreces Ibáñez, Museo de Segovia: 1-7, 9-11, 17-31, 35-48, 51-52, 54-63, 65-68, 70-83, 87-89, 92 y 94-101. Alejandro Plaza, Museo Numantino: 8, 12-16, 32-33, 49-50, 53, 64, 69, 84-86, 90-91 y 93. Museo de Teruel: 34.

Figuras: Diego López del Barrio: pp. 11 y 100. José Manuel Cofreces Ibáñez: pp. 12, 15, 101, 111, 140-141 fig. 4, 144, 146, 200 y 243. Santiago Martínez Caballero: pp. 13-14 fig. 5, 66, 75, 79, 93 Tiermes, 110, 112, 115, 120-121 fig. 2, 123, 125, 129, 131, 135, 139, 141 fig. 3, 142, 143 fig. 6a, 145, 156, 196, 203, 204, 222, 231 fig. 2, 232 y 236. Ricardo de Cáceres Sastre: pp. 14 fig. 4, 156 y 157 fig. 3. Francisco Burillo Mozota: pp. 34, 37, 39, 41, 42, 44, 45 y 46. Eduardo Saavedra: p. 48. Adolf Schulten y C. Köenen: p. 49 fig. 15. Manuel Aníbal Álvarez; p. 49 fig. 16. Adolf Schulten: p. 54 fig. 1. Blas Taracena Aguirre: p. 54 figs. 2 y 3. Arturo Aldecoa Ruiz: p. 56. Antonio Molinero Pérez: p. 57. Equipo Sepúlveda: p. 59. Raquel Licerías Garrido: p. 61. Santiago Martínez Caballero y Fernando López Ambite: pp. 66, 173, 174, 175, 177 y 180. Juan Francisco Blanco García: p. 89 Cat. 30 dibujo y 215. Malcolm Bell: p. 93 Morgantina. Jaime D. Vicente Redón y Beatriz Ezquerro Lebrón: pp. 95 y 96 fig. 3. José Miguel Labrador Vielva y Clara Martín García: pp. 102, 113, 126 y 132. Fernando López Ambite: pp. 116 y 134. Museo de Segovia: 121 fig. 3 y 136. Víctor M. Cabañero Martín: 122. Equipo Los Sampedros: pp. 127, 128, 157 y 163. Miguel Fernández: p. 126, fig. 5. IGN: p. 133. Alonso Zamora Canellada: p. 137. José Ramón Casals: p. 143 fig. 6b. Joaquín Barrio Martín: p. 147, 148, 150, 151-153, 212-213 fig. 5. Victoria Peña Romo: p. 162. Cristina Gómez González: p. 165, 166, 167, 168 y 169. Carlos Sanz Mínguez: p. 208, 209, 210. Raúl Martín Vela: p. 217 y 218. Bases topográficas de Alfonso Gómez García: pp. 66, 79, 110, 112, 115, 120-121, 125, 131, 135, 139, 142, 143, 156, 173-175, 177, 180, 203 y 204.

ISBN: 978-84-9718-734-3

Dep. Legal: SG 226-2023

Imprime: Gráficas Ceyde

Precio fijo establecido por el editor: 20 euros
(Art. 9 Ley 10/2007, de 22 de julio)

Al sur del Duero. Ciudades de los Celtíberos



Coordinadores:

Santiago Martínez Caballero • Fernando López Ambite • Jaime Resino Toribio

Índice

Presentación institucional	9
Al sur del Duero. Ciudades de los Celtíberos. La exposición Santiago Martínez Caballero	11
La ciudad celta en Europa y la Celtiberia	17
Las ciudades celtas en Europa Gonzalo Ruiz Zapatero	19
Las ciudades estado celtibéricas Francisco Burillo Mozota	33
Ciudades de los Celtíberos al sur del Duero	51
Arqueología celtibérica. Historia y diferencias regionales Raquel Licerías Garrido y Santiago Martínez Caballero	53
El origen de las ciudades celtibéricas del sur del Duero Santiago Martínez Caballero y Fernando López Ambite	63
Etnicidad, poder, gentes e identidad en las ciudades celtibéricas del sur del Duero Santiago Martínez Caballero	75
La tésera de Lazuro Jaime D. Vicente y Beatriz Ezquerro	95
Pasaje urbano en las ciudades arévacas del suroeste del Duero Santiago Martínez Caballero	99
La ciudad celtibérica de Segovia José Miguel Labrador Vielva, Clara Martín García, Ricardo de Cáceres Sastre y Santiago Martínez Caballero	109
El cerro de la Sota y el del Castrejón, Torreiglesias Fernando López Ambite	115
La ciudad celtibérica de Sepúlveda Santiago Martínez Caballero, Víctor M. Cabañero Martín, José Miguel Labrador Vielva, Fernando López Ambite, Jaime Resino Toribio y Alberto del Barrio Sancho	119
La ciudad celtibérica de Los Sampedros de San Miguel de Bernuy Santiago Martínez Caballero, Víctor M. Cabañero Martín, José Miguel Labrador Vielva, Fernando López Ambite, Jaime Resino Toribio, Alberto del Barrio Sancho y Miguel Gelado Sánchez	125

Los Quemados de Carabias de Pradales Fernando López Ambite.....	131
El Cerro del Castillo de Ayllón Fernando López Ambite.....	135
La ciudad celtibérica de Termes Santiago Martínez Caballero.....	139
La necrópolis de La Dehesa de Ayllón en el marco de la formación del mundo celtibérico en tierras orientales de la cuenca del Duero Joaquín Barrio Martín	147
La necrópolis de Los Algarrobales de San Miguel de Bernuy Santiago Martínez Caballero, Victoria Peña Romo, Fernando López Ambite, Víctor M. Cabañero Martín, Carlos Merino Bellido, José Miguel Labrador Vielva y Jaime Resino Toribio.....	155
La restuaración de los ajuares celtibéricos de la necrópolis celtibérica de Los Algarrobales. Intervención y resultados Cristina Gómez González.....	163
El territorio de las ciudades celtibéricas del sur del Duero Fernando López Ambite, Víctor M. Cabañero Martín y Santiago Martínez Caballero	171
Espacio de actividad económica Fernando López Ambite.....	183
Creencias y paisaje sagrado celtibérico. De Segovia a Termes Santiago Martínez Caballero.....	195
Ciudades en el cuadrante suroriental del territorio vacceo: Pintia, Cuéllar, Cauca y Cerro Tormejón Carlos Sanz Mínguez, Joaquín Barrio Martín, Juan Francisco Blanco García y Raúl Martín Vela.....	207
La frontera romana y las ciudades celtibéricas del sur del Duero Santiago Martínez Caballero y Fernando López Ambite	221
Romanización y pervivencias indígenas en la Celtiberia al sur del Duero Juan Santos Yanguas y Santiago Martínez Caballero	235
Catálogo de piezas.....	247
Bibliografía.....	269

Las exposiciones temporales constituyen una de las actividades más representativas y visibles de los museos de Castilla y León, en tanto que permiten presentar, de forma más directa a la sociedad, las colecciones museográficas desde las nuevas perspectivas que ofrece el avance en el conocimiento de los bienes patrimoniales que estos centros acogen, contextualizándolas a través de discursos museográficos muy concretos, elaborados a partir de reflexiones y estudios en constante efervescencia. Estas exposiciones se elevan como instrumentos idóneos para difundir y facilitar la comprensión de un patrimonio que, custodiado y conservado en estos centros, es expresión material del pasado.

El Museo de Segovia presenta ahora la exposición temporal *Al sur del Duero. Ciudades de los celtíberos*, una mirada hacia una etapa cultural protohistórica que definió el modelado y desarrollo de las sociedades de la Edad del Hierro en una buena parte del territorio situado al sur y al este del valle del Duero. Los grupos celtibéricos de la Edad del Hierro labraron y definieron una realidad cultural que determina una parte de la singularidad del devenir protagonizado por las gentes que habitaron estas tierras. Esta muestra se encauza a partir del hecho urbano, en el que la ciudad conformó el aspecto más visible de una estructura cultural integrada por componentes complejos de diferente índole, que se interrelacionaron de forma transversal, desde aspectos políticos, sociales, económicos y religiosos.

El catálogo que el lector tiene en sus manos constituye la culminación de la labor científica y técnica llevada a cabo para presentar este pasado tan lejano como elocuente y explorar las raíces de nuestra sociedad a través de un patrimonio cultural, cuya preservación, promoción y estudio están entre los objetivos de la Junta de Castilla y León. Les invito así a visitar esta exposición y a leer este libro que tengo el honor de presentar. Sus contenidos nos aproximan a ese pasado esencial para la comprensión de la historia y la identidad de esta tierra.

Gonzalo Santonja Gómez

Consejero de Cultura, Turismo y Deporte
Junta de Castilla y León

Las ciudades estado celtibéricas

Francisco Burillo Mozota

Introducción

Los escritores grecolatinos identificaron en el interior de la península Ibérica un grupo humano que denominaron celtíberos¹. Pero esta denominación es tardía. Tito Livio (21, 43, 8) es el primer autor que cita la existencia de un territorio denominado Celtiberia en el 218², con motivo de las guerras púnicas: “Bastante habéis perseguido rebaños por los montes de la Lusitania y la Celtiberia sin ver por ello ninguna recompensa de tantos peligros y fatigas; tiempo es ya de que hagáis una guerra más rica y provechosa y consigáis el premio a vuestro trabajo”.

El nombre de celtíbero es exoétnico, esto es, definido desde fuera del grupo a que hace referencia. Forma parte de un grupo de términos compuestos como los de libiofenices, indoescitas, celtoligures, etc., frecuentes en la Antigüedad, cuyo origen se atribuye a los griegos (Koch 1979, 397). Se empleaban para describir poblaciones cuyas características étnicas presentaban, a ojos del observador externo, un contraste con el territorio donde se encontraban, el cual se definía, a su vez, por la presencia de otras etnias o grupos étnicos. De esta manera, por ejemplo, los helenogálatas eran los galos en territorio griego.

En el caso de los celtíberos, las opiniones vertidas llegan a agotar las posibilidades de combinación de los nombres que lo forman (Burillo 2008, 15) y así se ha defendido que son celtas en tierra de iberos, iberos en tierra de celtas, mezcla racial de celtas e iberos o mera influencia cultural de unos sobre otros. Estas discrepancias son una muestra de falta de evidencias claras para el investigador para su definición. Por ello no es extraño que Bosch Gimpera (1932, 541) llegara a afirmar: “estos pueblos [los celtíberos] ofrecen uno de los problemas más importantes y difíciles de la etnología peninsular”.

Sin duda alguna, los celtíberos son uno de los grupos étnicos hispanos que más ha trascendido en la Historia Universal, debido a la resistencia que una pequeña ciudad, Numancia, opuso al ataque romano. Este hecho habría pasado desapercibido si Polibio no hubiera dedicado uno de sus libros a narrar el *bellum Numantinum*, obra que, si bien se ha perdido, sirvió de referencia a Posidonio, Apiano y a Diodoro. También, escritores como Estrabón y Plinio el Viejo informaron sobre la historia y costumbres de los celtíberos, y de la existencia de etnias, como arévacos y pelendones. Pero será Claudio Ptolomeo quien fijará con coordenadas en la geografía de la Hispania romana las ya desaparecidas etnias, así como las urbes romanas situadas en su territorio. Sin embargo, se ha errado al retrotraer fielmente los límites y adscripciones ptolomaicas a varios siglos atrás, a la etapa en que los celtíberos se enfrentaron con Roma. De hecho, la interpretación historicista de las fuentes clásicas creó una imagen falsa de los celtíberos y de sus etnias, vistas como entidades políticas unitarias. Nada más lejos de la realidad, pues nunca hubo un estado celtibérico ni arévaco o pelendón, la entidad política residió en las ciudades, autónomas e independientes, configuradas como “ciudades estado”.

1. Este artículo se realiza dentro del Proyecto *Museo Celtibérico de la Trasmancia de Bronchales, Programa Celtíberos Trasmantés y Montes Universales*, financiado por la Dirección General de Patrimonio Cultural y Bellas Artes del Ministerio de Cultura y Deporte (aplicación presupuestaria 24.05.333A.76007).

2. Salvo indicación contraria todas las fechas son a.C.

Estudiar las ciudades celtibéricas supone interrelacionar todas las fuentes disponibles, escritas, numismáticas y arqueológicas. Pero mientras las dos primeras son conocidas desde hace tiempo, aun cuando surgen nuevas lecturas, las arqueológicas están abiertas al resultado de las actividades prospectoras y excavadoras y, sobre todo, a la interpretación de sus resultados en el marco teórico de una “historia social”, única fórmula para acercarnos al conocimiento de las comunidades del pasado.

Por otra parte, recientes investigaciones están mostrando la complejidad histórica de algunas de las zonas existentes en el extenso y diverso territorio conocido como Celtiberia. Baste decir las influencias de origen Mediterráneo que llegan a partir del siglo IV, tal como nos muestran los cascos celtibéricos tipo Araticos (Graells *et alii* 2010), la casa de patio central de Segeda y el Foro de esta ciudad (Burillo 2017). O los contactos y relaciones de los ganaderos trashumantes de la necrópolis celtibérica de Bronchales con los iberos del Alto Guadalquivir, a finales del siglo V (Burillo e.p.).

Sobre el concepto de ciudad

Una de las definiciones de ciudad, a mi modo de ver, más clara la encontramos en Maria Moliner, en su *Diccionario de uso del español*, donde presenta dos acepciones para esta palabra. La primera “población importante” y la segunda “(nombre usado genéricamente). Por oposición a campo, población no rural”. Ambas se complementan y tienen la peculiaridad de poder definir la ciudad en la variable espacio temporal del término, en cualesquiera de los contextos históricos que se quiera estudiar, dado que “importancia” se determina por la negación del contrario. Ciudad es, pues, “lo que no es campo”, “la población no rural”. Explicación que permite al arqueólogo identificar las ciudades en un momento histórico cualquiera, como el que nos ocupa, en tanto que deben ser marcadamente diferentes de los asentamientos rurales.

En el ámbito griego existe una clara diferencia terminológica entre la ciudad como asentamiento principal/*ásty*, y la estructura política del territorio donde se encuentra, *pólis*, término equivalente a “ciudad estado”, sin que ello implique que puedan encontrarse en Grecia *pólis* sin ciudades (Kolb 1992, 61 y ss.). En el mundo romano también se distingue el hábitat construido, *urbs*, de su ordenamiento político, *civitas* (Martin 1988, 7), que podría tener varios asentamientos urbanos o carecer de ellos (Kolb 1992, 181). Sin embargo, no es extraño encontrar en las fuentes latinas una equivalencia de *civitas* y *urbs* (Capalvo 1986, 51-53).

Se ha propuesto que en lengua ibérica ciudad se denominaría *iltir* y su variante *iltur*, en su doble acepción de núcleo fortificado y comunidad urbana (Pérez Almoguera 2001, 21), mientras que los celtiberos pudieron utilizar la palabra celtibérica **kortom* (Untermann 1996, 120). Señalar, finalmente, que la palabra ciudad en castellano es un término ambiguo dado que define indistintamente tanto la urbe, o hábitat construido, como su ordenamiento sociopolítico.

Tito Livio (34, 17) informa como Catón, en el avance romano por el Ebro, en el 195 convoca a los senadores de todas las ciudades, *senatores omnium civitatum*, denominadas *pólis* por Zonoras (9, 17, 5), Plutarco (*Cat.* 10) y Apiano (*Iber.* 41).

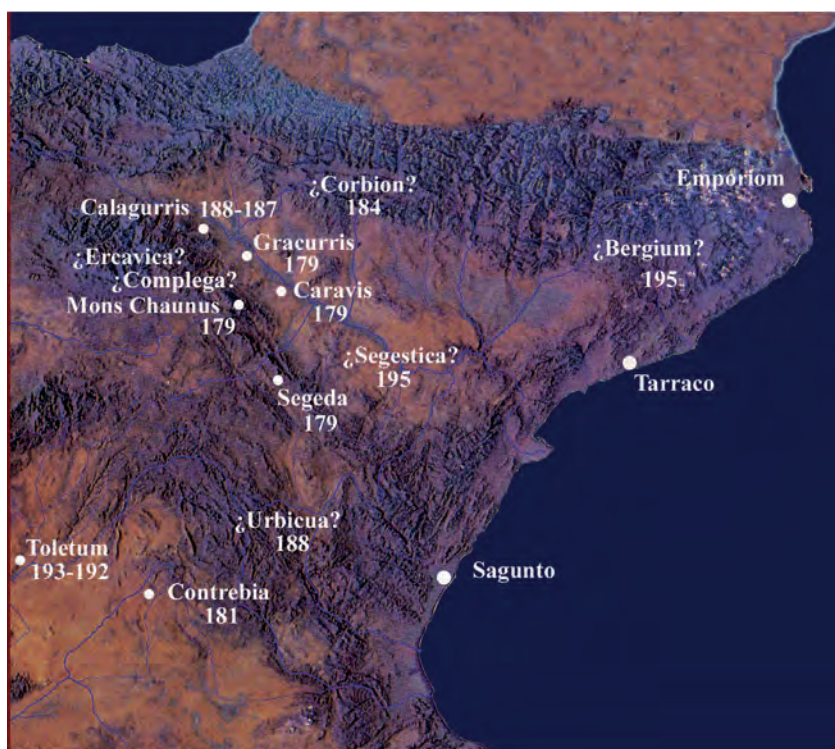


Figura 1. Ciudades citadas en las fuentes clásicas de Catón (195) a Graco (179).

Después de este acontecimiento, señala Livio que la única ciudad que se tuvo que tomar con las máquinas fue Segestica, a la que califica de *opulentam civitatem* (Liv. 34, 17) –ciudad que se ha propuesto identificar con Segeda (Martínez Gázquez 1974, 199; Beltrán 1976, 423), por la similitud de ambos topónimos de raíz celta–. Pero en el mismo relato, al referirse Livio (34, 20) a la ocupación por Catón de la vacía ciudad de los lacetanos, la identifica como *urbem* y Frontino (3, 10, 1) como *oppidum*. Esto es, para narrar los acontecimientos del 195 los escritores de lengua griega, Zonoras, Plutarco y Apiano denominan a las ciudades *pólis*, mientras el patavino Livio las llama *civitas* y *urbem* y Frontino es el único que emplea el término *oppidum*. Se podría pensar que con la utilización de la palabra *oppidum*, y no los términos latinos *urbs* o *civitas*, se quiere dejar de manifiesto la notable diferencia existente entre las ciudades romanas y griegas y las del valle del Ebro, de mucho menor tamaño y ausencia de edificios públicos notables (Figura 1).

También Tito Livio utiliza la palabra *oppidum* para denominar las ciudades en el avance romano por el Ebro, Calagurris (Liv. 3, 21) en el 188, Urbicua (Liv. 40, 16.7) en el 182 y Contrebia (Liv. 40, 33) en el 181, al hablar de la fracasada ayuda de los celtíberos a esta ciudad. Y al mencionar la sumisión de ciento treinta *oppida* a Graco (Liv. 40, 49) en el 179, vemos un significado genérico de lugar fortificado, englobando ciudades conquistadas, que serían las menos, y poblados fortificados o *castella*, lo que mereció la crítica de Estrabón (III, 4, 13):

“Diciendo Polibio que Tiberio Graco tomó 300 de sus “ciudades”, (Posidonio) dice, burlándose de él, que el hombre (Polibio) ha dicho esto para complacer a Graco, llamando a las torres “ciudades” como es costumbre en las pompas triunfales. Y quizá con esta crítica Posidonio tiene razón. Porque los generales y los historiadores fácilmente se dejan llevar a tales mentiras exagerando sus hazañas, ya que también los que atribuyen a los Iberos más de 1.000 ciudades me parece que han sido llevados a la mentira llamando las aldeas grandes “ciudades”” (traducción de Schulten 1952, 113).

A continuación califica Livio la ciudad de Alce como *urbem*, y en el siguiente párrafo (Liv. 40, 50) denomina Ercavica como *nobilis y potens civitas*, noble y poderosa ciudad, y señala la fundación del *oppidum* de Gracurris (Liv. Per. 41) –Gracurris es identificada con las Eras de San Martín de Alfaro por Taracena (1942, 32); Hernández Vera 2002 ha propuesto que tendría una extensión de 6 ha en su fase inicial y 20 ha en época romano imperial– que, según Festus (97 M), con anterioridad se llamaba Ilurcis. Lo que implica que Livio utiliza indistintamente los términos *oppidum*, *urbs* y *civitas* para nombrar las ciudades indígenas.

Como se ha visto, la denominación dada a una ciudad depende de la lengua del autor, así el griego Apiano califica siempre a las ciudades como *pólis*, en el 181 a Complega (*Iber.* 42), en el 179 a Caravis (*Iber.* 43), y en el 153 utiliza este término para Segeda (*Iber.* 44) –similar calificación de *pólis* en Diod. 31, 42– y Numancia (*Iber.* 46). Y el caso más claro de vinculación del término ciudad con el criterio del narrador lo tenemos en la ciudad vaccea de Intercantia, Apiano la llama *pólis* (*Iber.* 53), Livio *urbs* (*Per.* 48) y Valerio Máximo *oppidum* (3, 2, 6). Lo que muestra que se utiliza indistintamente los términos romanos *urbs* y *civitas*, y el griego *pólis*, sin que impliquen estas dos últimas acepciones una asimilación a la estructura política de las ciudades clásicas. Por lo tanto, será la palabra *oppidum* la más adecuada para denominar una ciudad indígena, hecho que, por otra parte, es el término que por excelencia utiliza Plinio (Capalvo 1986, 51-53) para definir un asentamiento urbano en Hispania, independientemente de otros valores como su tamaño, estatus jurídico y carácter defensivo.

En la historiografía actual, la palabra *oppidum* se utiliza con distinto significado, como asentamiento fortificado sin especificar su categoría (Godineau y Kruta 1980, 162 y 200), como asentamiento fortificado de segundo rango, intermedio entre la ciudad y el *castellum* (San Miguel 1995), o como lugar con características urbanas (Muñiz 1994, 80). Será esta última acepción, la de definir la ciudad como *oppidum*, la más usual. Así en el área ibérica del alto Guadalquivir (Ruiz Rodríguez 1987) y en la zona levantina (Aranegui 2004, 24), en el territorio vettón (Álvarez Sanchís 2003b) o a lo largo del interior europeo (Collis 1984). Con ello se quiere poner de manifiesto con esta definición de *oppida* de los núcleos urbanos de un amplio espectro geográfico su entidad propia, distinta del de las ciudades clásicas. Pero el hecho de utilizar una misma denominación para territorios con estructuras sociales y políticas tan distintas deja una tarea pendiente, la de diferenciar los *oppida* indígenas y definir las características urbanas y políticas en cada territorio sociopolíticamente diferenciado y las variaciones que puede sufrir con el tiempo.

El surgimiento de las ciudades celtibéricas

Al analizar el proceso histórico del Noreste peninsular encontramos como hacia el siglo XII aparecen en las tierras sedimentarias del Cinca-Segre un nuevo tipo de asentamientos denominados “poblados de calle central” (aunque el término de “espacio central” sería más adecuado), que muestran el surgimiento de un nuevo modelo social. Son asentamientos de nueva planta, donde la parte trasera de las casas es lo primero que se diseña, configurando el cierre que constriñe el poblado, pues nunca se añadirá una nueva casa fuera del recinto, lo que implica que el incremento poblacional queda limitado desde su fundación. Las dimensiones similares de las casas, unido a una similitud en los ajuares, indica que no hay diferencia de riqueza entre sus habitantes. Nos encontramos ante comunidades campesinas de carácter muy igualitario, que tienen en el poblado la unidad de su relación social basada en vínculos familiares. Es un modelo de poblamiento expansivo, pues resuelven el aumento demográfico fundando nuevos poblados de similares características (Burillo y Ortega 1999; Ortega 1999). En el siglo X se constata la presencia de este tipo de poblados en el Bajo Aragón, remontando el Ebro. Sin embargo, hasta el siglo VII no lo hallaremos en la zona baja de este río, caso del Barranc de Gàfols (Tarragona) (Sanmartí *et alii* 2000).

Durante el último cuarto del siglo VII y primera mitad del VI aparecen en el tramo final del Ebro hasta el Bajo Aragón restos de ánforas fenicias, inicio de un comercio que supondrá la concentración de riqueza y la emergencia de la desigualdad social entre las poblaciones indígenas. Surge una nueva estructura de poder de carácter aristocrático, con residencias aisladas fuera de los poblados, en recintos fortificados denominados “casas torres”, como el Tossal de Montañés en Valdetormo (Teruel) (Moret 2002) o el Turó del Calvari de Villaba dels Arcs (Tarragona) (Bea *et alii* 2003). De sus enterramientos individuales, se conoce sólo la tumba de les Ferreres de Calaceite, que muestra en sus ajuares la pertenencia a un personaje de la nueva élite (Cabré 1942; Graells *et alii* 2009). En el territorio del valle medio del Ebro se observa cómo llegan a los poblados de la Primera Edad del Hierro en el siglo VI los primeros testimonios iberizantes, pero tan solo en la necrópolis de Castejón de Navarra (García Paredes 2004) encontramos indicios de diferenciaciones sociales entre los enterramientos.

A finales del siglo VI y principios del V se produce un fenómeno de profunda transformación en el territorio del valle medio del Ebro, que denominé “crisis del Ibérico Antiguo” (Burillo 1989-90). La datación propuesta ha quedado ratificada en las excavaciones realizadas en el poblado del Cabezo de la Cruz de La Muela, donde existen claras evidencias del inicio de su iberización en su fase final, antes de su destrucción y abandono (Picazo-Rodanés 2009, 466).

Esta crisis se manifiesta en la destrucción y abandono generalizado de los asentamientos, con la aparición en la fase inmediatamente posterior de las ciudades por concentración de la población. En el ritual funerario también se sucede un cambio radical, pues desaparecen los numerosos enterramientos tumulares y se da paso a un vacío de información en el Ibérico Pleno, donde la ausencia de necrópolis muestra la falta de criterios y estrategias de los arqueólogos para su identificación (Burillo 1992).

Un estudio concreto de este proceso puede verse en el tramo medio y final del río Huecha, a partir de los estudios realizados por Isidro Aguilera e Ignacio Royo (Burillo 2007, 264). La amplia extensión del territorio sedimentario facilitó un progresivo crecimiento demográfico a partir del siglo IX que alcanza su culmen en el siglo VI, con un total de 21 asentamientos. Es en un momento que debe situarse al final de este siglo y principios del V cuando se constata la destrucción por fuego de, al menos, 15 poblados, y el total abandono de 18. Sobre la base de los niveles de destrucción de tres de ellos emergerán otras tantas ciudades: Bursao en Borja, Caravis en Magallón y Belsinon en Mallén, que surgirán por concentración de la población de los asentamientos abandonados. Las investigaciones realizadas en el territorio navarro por Javier Armendáriz, en su tesis doctoral (2008), testimonian el mismo proceso, la aparición de las primeras ciudades tras la masiva desaparición de los asentamientos de la Primera Edad de Hierro (Figura 2).

Distinta es la ocupación del territorio en el Sistema Ibérico Central. El pionero estudio agrotérmico realizado por Javier Ibáñez (1999) para el territorio de la Celtiberia durante la Edad del Hierro refleja como el enfriamiento generalizado que se produjo a mediados del siglo VIII, con una media anual de 2 grados más baja que en el periodo anterior, tendría unas limitaciones para la ocupación humana en las zonas montañosas del Sistema Ibérico Central. Será a principios del siglo VI cuando se produjo una bonanza climática que dio lugar a la aparición en las parameras de Molina de Aragón

de asentamientos que siguen el modelo de “poblados con espacio central”, con las viviendas de similares dimensiones y paredes medianiles adosadas a la muralla, caso del Ceremeño en Herrería (Guadalajara) (Cerdeño y Juez 2002) o el Palomar de Aragoncillo en Corduente (Arenas 1999a, 29 y 49), que reflejan en su urbanismo la llegada del comentado modelo social de tendencia igualitaria.

Las excavaciones realizadas en estos dos poblados muestran su total destrucción hacia finales del siglo VI principios del V, fruto de la “crisis del Ibérico Antiguo”, pero las consecuencias son muy distintas a las comentadas en el valle medio del Ebro. En ambos castros se nivela el asentamiento destruido y se construye uno nuevo, con las viviendas de similares dimensiones. Pero la mayor diferencia la encontramos en el ritual funerario, pues emergen en las zonas montañosas de las provincias de Guadalajara, Soria y Teruel las necrópolis celtibéricas con ajuares destacados, dadas a conocer a inicios del siglo XX (Aguilera y Gamboa 1916).

Si bien se ha querido ver en estas necrópolis la existencia de sepulturas correspondientes a una aristocracia equestre (Almagro y Torres 1999), que en el caso de la conocida tumba A de Aguilar de Anguita llevó al Marqués de Cerralbo a la siguiente descripción: “por su riqueza no pudo por menos de ser la de un jefe de aquellos reñecillos que federativamente constituían grandes demarcaciones de la Celtiberia”. Curiosamente el calificativo que, también, dio a este enterramiento, de “sepultura de un régulo celtibero” sigue más de un siglo después ilustrando la fotografía y los materiales de dicha tumba, expuestos en vitrina en el Museo Arqueológico de Madrid (Figura 3).

Pero esta sepultura no corresponde a un aristócrata o a un régulo celtibérico, sino a un campesino al que sus deudos enterraron con su armamento y los atalajes de su caballo. Esta conclusión se deduce si se observa la estructura de esta necrópolis y de las otras 14, localizadas en la provincia de Guadalajara y Soria, que presentan estelas alineadas colocadas siempre, de forma regular, a similar distancia una de otra, en calles paralelas (Montalvo 2012), mostrando la mayor evidencia de la estructura social igualitaria, la plasmación en el mundo de los muertos del modelo de los “poblados con espacio central” del mundo de los vivos.

Una nueva visión sobre los celtiberos, en este caso habitando las cotas más altas del Sistema Ibérico, lo está proporcionando la necrópolis celtibérica del Vallejo del Sordo de Bronchales, datada a finales del V y situada a 1.560 metros de altitud. Los resultados de las investigaciones muestran el enterramiento de jinetes con ajuares relacionados

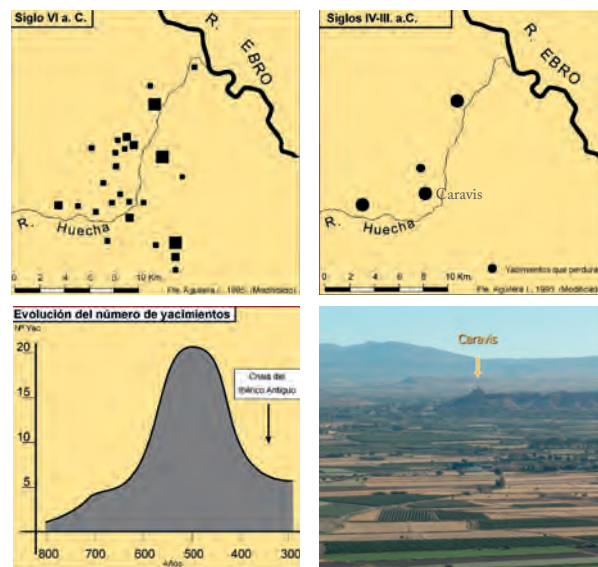


Figura 2. Modelo sobre el surgimiento de la ciudad en el río Huecha, con la situación de Caravis.



Figura 3. Necrópolis de estelas alineadas de Aguilar de Anguita. Tumba A.



Figura 4. Relación de los pectorales de Bronchales con Porcuna y del bocado de caballo con Almedinilla.

con el Alto Guadalquivir, en concreto dos pectorales lisos idénticos a los que portan dos esculturas de Porcuna (Jaén) y tres bocados de castigo de caballo similares a uno de los ejemplares localizado en Almedinilla (Córdoba). Estos vínculos, con lugares, distantes a 400 km sólo pudieron producirse por medio de la trashumancia (Figura 4). El depósito de objetos más suntuosos que los que aparecen en las necrópolis ibéricas, indica que en esta época donde la riqueza estaba en el ganado, como hasta tiempos recientes, los ganaderos celtibéricos de Bronchales concentraban mayor riqueza que los campesinos ibéricos meridionales. El hallazgo de dos instrumentos sin paralelos conocidos, identificados como “legras”, se utilizarían para recortar los cascos de los caballos. Y ha sido la investigación que Alberto Gonzalo está realizando sobre las herraduras aparecidas en necrópolis celtibéricas, lo que ha llevado a la conclusión a que fueron los ganaderos trashumantes los descubridores de la herradura, luego desaparecida ante la romanización de los celtiberos (Burillo e.p.).

La tesis doctoral de Emilio Gamo (2018) sobre el territorio celtibérico de la provincia de Guadalajara constata, a diferencia de la zona del Ebro, la aparición de los *oppida* en momentos más tardíos, en las últimas décadas del siglo III. De ellos, el asentamiento donde se han realizado la mayor extensión de excavaciones es en Los Rodiles de Cubillejo de la Sierra, cuya extensión solo alcanza 3 ha. Las dimensiones de los *oppida* aumentan en zonas más bajas y orientales, ya en territorio vinculado con los carpetanos como La Merced-Muela de Taracena, en la terraza del Henares.

El surgimiento de las ciudades celtibéricas en el alto Duero, como Numancia, Uxama y Termes, se han situado en fechas más avanzadas que en el Ebro medio, en el siglo IV e inicios del III (Jimeno y Arlegui 1995). Sin embargo, las excavaciones realizadas por José Luis Argente (Argente *et alii* 2000) en la necrópolis de Tiermes sitúan el inicio de los enterramientos en el siglo VI, y su continuación hasta época imperial. El análisis de los ajuares de la necrópolis, unido a la información de las excavaciones realizadas en la ciudad de Tiermes, ha llevado a Santiago Martínez Caballero (2017, 65 y ss.) a defender una fase protourbana que alcanzaría su plenitud entre la segunda mitad del V y la primera mitad del IV, a juzgar por la mayor riqueza de los enterramientos. El empobrecimiento de los ajuares en el último tercio del IV lo identifica con la una fase urbana plena, que tiene su correlato en las evidencias localizadas en la zona del Foro de la ciudad. Por otra parte, el análisis de la evolución del poblamiento en el territorio circundante le lleva a defender que será en estos momentos cuando se define el control de un territorio por parte de Tiermes, propio de su categoría de ciudad estado. También el estudio de Fernando López Ambite (2012) de los valles medios y altos de los ríos Riaza y Aguijesejo, al oeste del territorio de la ciudad estado de Tiermes, muestra el surgimiento de las ciudades en esta zona del Duero por concentración de la población en el siglo V, culminando el proceso a fines del IV.

La estructura política de las ciudades estado celtibéricas

Aristóteles dedica su obra *Política* a definir la “ciudad estado griega” o *pólis*. Manuela García Valdés (1994) en el comentario crítico a esta obra sintetiza: “La *pólis* era la forma perfecta de sociedad civil; sus rasgos esenciales eran: extensión territorial reducida, de modo que sus habitantes se conocieran unos a otros; independencia económica (autarquía), es decir, que produjese lo suficiente para la alimentación de su población; y, especialmente, independencia política (autonomía), es decir, no estar sometida a otra ciudad ni a otro poder extranjero”.

Este modelo político de “ciudad estado” se extendió por el Mediterráneo y fue adoptado por los celtiberos. Sin embargo, existe una notable diferencia del modelo político celtibérico con el griego, y es la ausencia en la sociedad celtibérica del denominado “modo de producción esclavista” (Hindess-Hirst 1979). Difieren también en el menor número de habitantes en las ciudades, y por ende de sus dimensiones, y en la ausencia de espacios públicos que alberguen obras monumentales, civiles o religiosas, indicio de ausencia de una jerarquía social que concentre la riqueza y, por ende, de cargas fiscales onerosas sobre los ciudadanos

Nunca hubo un estado celtibérico, una entidad política que agrupara a los celtiberos. Ni las etnias citadas en las fuentes escritas como celtibéricas tuvieron entidad política, como lo prueba el hecho de que la conquista romana se realizara de forma lenta y progresiva, teniendo que conquistar el territorio celtibérico por ciudades, en el 153 Segeda, en el 133 Numancia y en el 98 Tiermes. O que cuando Graco sitia a Certima en el 179 (Liv. 40, 47) y sus habitantes encendieron fuego por la noche en las

torres, *ignes nocte e turribus*, para pedir auxilio nadie acudió a su ayuda. Y el caso más significativo es el de Numancia (App., *Iber.* 93), que en la etapa final del largo asedio romano, cuando Retógenes y sus cinco amigos se dirigieron en el 134 a las ciudades de su misma etnia arévaca con ramos de súplica, ninguna acudió a su socorro.

Las referencias en las fuentes escritas sobre el gobierno de las ciudades estado son muy escasas. Tito Livio nos informa en el avance de Catón en el 195 por el noreste peninsular, que con motivo de la rebelión de los bergistanos, procedió convocar a los senadores de todas las ciudades, *senatores omnium civitatum* (Liv. 34, 17), denominados magistrados, *archai*, por Apiano (App., *Iber.* 41). También Livio (40, 47) al referirse al sitio de Graco en el 179 a la ciudad celtibérica de Certima indica que esta envió legados, sin que se señale el número de los mismos. Y tras solicitar Certima autorización para pedir auxilio a un campamento de los celtiberos, *castra Celtiberorum*, se señala que a pocos días después estos legados vuelven con otros diez, *decem legatos*, sin que sepamos si representan exclusivamente al *castra* o también a otros asentamientos celtibéricos, pero lo interesante es que cuando tienen que parlamentar ante Graco lo hace uno solo, el de mayor edad, *maximus natu*.

Los acontecimientos bélicos del 153, referentes a la declaración de guerra de Roma a Segeda, son muy ilustrativos para conocer la gobernanza de esta ciudad. Según Diodoro (31, 39) el interlocutor con los emisarios del Senado romano enviados a Segeda fue uno de los ancianos de la ciudad, que llama Caciro, y sus palabras fueron ratificadas por todo el pueblo. También fue la multitud segedense reunida en pública asamblea la que decidió la guerra contra los romanos (Diod., 31, 42). La ausencia de una élite aristocrática entre los celtiberos queda reflejada en la coalición liderada por Segeda y Numancia, dado que para el mando de una tropa de 25.000 celtiberos se eligió a Caro de Segeda como caudillo, porque “era considerado un hombre belicoso” (App., *Iber.* 45), esto es, por sus dotes militares, no por pertenecer a una élite aristocrática. Tras su muerte, las mismas razones se deben suponer para la elección en Numancia como jefes de la coalición a Ambón y Leucón (App., *Iber.* 46) (Figura 5).

En el año 137 Plutarco (*Tib. Graco* 5) hace referencia a la existencia de magistrados en la ciudad de Numancia. Sobre estos magistrados tenemos la cita de 134 (App., *Iber.* 93) en la que Retógenes, calificado como “el más esforzado de los numantinos”, con cinco amigos, *filoi*, sale de la ciudad para pedir ayuda. A continuación el mismo autor (App., *Iber.* 95) menciona a Avaro como jefe de Numancia, acompañado de cinco legados, para negociar con Escipión, todos ellos muertos por los propios numantinos ante el fracaso de las mismas. Como sucesor de Avaro aparece nuevamente Retógenes, como el caudillo, *duce* (Flor. 1, 34, 11; Val. Max., 2, 7, 1), que ordena a los numantinos que se den muerte antes de entregarse a Escipión. De ello se infiere que la gobernanza de Numancia recaía en un jefe y cinco magistrados.

La existencia de un comportamiento enfrentado entre grupos de edad en una ciudad celtibérica lo encontramos en Lutia (App., *Iber.* 93). Los jóvenes, *iuventus*, tras la petición de auxilio de Retógenes, manifestaron su decisión de socorrer a los numantinos –Pilar Ciprés (1993, 104 y 108) identifica a la *iuventus* como un grupo de edad con “plena capacidad física para poder ejercer la función militar”, mientras que los *seniores* “serían aquellos a quienes la edad no les hacía aptos para el servicio de las armas”–. Sin embargo, los mayores, *seniores*, que aparecen como los responsables del gobierno de la ciudad, llegaron a denunciar a Escipión la actitud de los jóvenes, que no debe olvidarse que serían sus familiares y descendientes. Y ante la amenaza del romano de destruir la ciudad, le entregaron 400 jóvenes, a los que como castigo les cortó las manos. Este enfrentamiento entre los jóvenes guerreros y los mayores de Lutia es un comportamiento distinto del que tenemos en el 93 en la ciudad de Belgeda (App., *Iber.* 100), pues en este caso es toda la población, no sólo los jóvenes, quienes deciden levantarse en armas contra los romanos, y fue la falta de decisión de los gobernantes, esto es de los mayores de edad, lo que llevó a quemarlos junto con el edificio que los albergaba.



Figura 5. Territorio de la coalición Segeda Numancia, año 153 (Apiano, *Iber.*, 45).

Por suerte, contamos con dos inscripciones en bronce procedentes de Contrebia Belaisca, que nos proporcionan una información detallada sobre la gobernanza de esta ciudad celtibérica en el primer cuarto del siglo I. Una es la *Tabula Contrebiensis* escrita en latín, lo que permite su perfecta comprensión. Fue hallada en la ciudad celtibérica de *Contrebia Belaisca* (Botorrita, Zaragoza) y donada anónimamente al Gobierno de Aragón quien encargó su estudio a Guillermo Fatás (1980), autor de su *editio princeps*. Se conserva en el Museo de Zaragoza conjuntamente con los tres broncees en lengua celtibérica procedentes de esta ciudad. Es una sentencia judicial fechada en el 87 del *senatus* de Contrebia Belaisca sobre las disputas surgidas ante la construcción de una canalización para traída de aguas. Los *iudices* contrebienses que cita son un *pretor* y cinco *magistratus*, esto es la misma estructura de gobernanza, de 1+5, que hemos visto para Numancia. El hecho de que la sentencia aparezca sancionada por Cayo Valerio Flaco, implica la necesaria supervisión romana para dar validez a un fallo judicial realizado libremente por los miembros del senado de Contrebia.

El otro documento, en este caso de carácter sacro, escrito en dos caras es el denominado “primer bronce de Contrebia” –*vid* los estudios realizados en el primer bronce de Contrebia en Jordán 2019, 733-773–. La cara A termina con el nombre *abulu ubokum*, “Abulón del grupo familiar de los Ubocos”, que debe interpretarse como la autoridad que certifica el documento. En la cara B aparece la relación nominal de 14 personajes con el calificativo de *bintis*, leído también como *kentis*, cuyo significado se ha interpretado como el de *magistratus*, y que con el firmante de la cara A debieron configurar el senado de la ciudad celtibérica de Contrebia. Lo importante es que estos cargos aparecen agrupados por nombres de lugar: *lubinas*, *akainas*, *nouantutas* y *[.]ukontas*, lo que ha sido interpretado como muestra de la existencia de un sinecismo evidenciado en el propio nombre de Contrebia, agrupación de asentamientos que daría lugar al surgimiento de la ciudad –Francisco Marco (1999) señala la existencia de dos fases en este proceso sinecista, una la formativa de la ciudad y otra de incorporaciones sucesivas reflejadas en el propio nombre de Contrebia–. Podemos encontrarnos ante dos posibilidades. Que estos nombres correspondan a asentamientos rurales pertenecientes a la ciudad estado de Contrebia o, lo que creo más posible, dado que la fundación sinecista de la ciudad debió realizarse una o dos generaciones anteriores a la redacción del bronce, que los poblados que se unieron para crear la nueva ciudad conserven con el nombre su identidad, seguramente en barrios diferenciados, y una representatividad equitativa en el senado contrebiense.

Ciudades que acumulaban riqueza y que acuñaban monedas

Debe considerarse que las ciudades celtibéricas tenían riqueza, tal como se desprende de las ingentes cantidades de metales preciosos que se ingresaron en el erario romano conforme avanzaba la conquista del Ebro (Fatás 1973; García Riaza 2002a). O los datos concretos de Apiano (*Iber.* 48) que señala como los romanos obtuvieron en el 152 de la ciudad de Ocilis 30 talentos de plata –un talento equivalía a 26 kg, por lo que 30 talentos eran 780 kg, o 200.000 denarios de 3,9 gramos–, y en el 140 Pompeyo exigió similar cantidad a Numancia, que los numantinos entregaron una parte al momento (*App., Iber.* 79). Desconocemos dónde se acumulaba esta riqueza, si era comunitaria, estaba distribuida entre los ciudadanos o pertenecía a una elite de la sociedad. En cualquier caso, se puede afirmar que nunca se manifestó ni trascendió en obras públicas, civiles o religiosas monumentales, ni en espacios domésticos suntuosos, con la excepción de Segeda, que se comentará más abajo. La prueba más concluyente de esta afirmación la encontramos en el reverso de la moneda del mundo de los vivos, como es la ausencia de tumbas destacadas en sus cementerios o de rituales funerarios relevantes.

El hecho de que gran parte de las ciudades celtibéricas, y también las identificadas como pertenecientes a otros grupos étnicos del valle del Ebro, acuñaran monedas con su propio nombre es una prueba de la entidad política de las mismas, máxime cuando estas acuñaciones se generalizaran una vez que el territorio haya sido conquistado por Roma, lo cual no implica que existan ciudades celtibéricas que no acuñaron, desconociendo, como el caso de Numancia, las razones. Pero mayor contradicción histórica tiene que ninguna de las ciudades vacceas emitiera monedas, a pesar de que la acumulación de denarios localizados en su territorio nos habla de su circulación (Burillo 1995b).

Es a partir de la fundación de Gracurris en el 179 cuando surgen las cecas en el valle medio del Ebro. En esta primera etapa muy pocas ciudades acuñaron plata. Si se analiza la distribución que presentan las

cecas que emitieron denarios se observa la existencia de una selección entre las ciudades emisoras. En la zona noreste, donde con motivo de la Segunda Guerra Púnica se acuñaron los dracmas ibéricos, existen tres cecas, *ausesken*, *iltirta* y *kese*. Estos centros han sido calificados como ciudades estipendarias cabezas de territorios (García-Bellido 1993, 100), a las que habría que añadir las otras tres ubicadas en el nuevo territorio de acuñación del valle medio del Ebro: *sesars/bolsken*, en Huesca, y las celtibéricas *sekeida* y *arekoratas*, esta última jerarquizando el territorio donde existen tres ciudades que sólo emiten bronce: *kalakorikos*, *loutiskos* y *oilaunikos* (Figura 6).

Si atendemos a la distribución espacial de las ciudades que acuñan plata en la etapa anterior al 153 (Figura 7) se observa un reparto regular del territorio, hecho que ya fue planteado por Robert C. Knapp (1977) para las situadas en la zona costera, y que también se observa en el valle medio del Ebro (Burillo 1982). La regularidad existente en el reparto espacial, jerarquizando cada una de ellas un territorio similar donde se sitúan otras cecas que sólo emiten bronce, es la mejor demostración de la existencia de una planificación romana en el surgimiento de estas emisiones. La equidistancia existente entre estas cecas en el territorio muestra la existencia de unas funciones selectivas que no ejercen las restantes ciudades estado. Roma impulsa la creación de unos núcleos para capitalizar la amonedación de la plata y convertirlos en centros fiscales de un amplio territorio. Es indicio de la acuñación de denarios para el pago de un impuesto requerido por Roma en moneda (Beltrán 1998; García-Bellido y Blázquez 2002, I, 98) el que los denarios emitidos tengan un peso similar a los romanos (Beltrán 1998; García-Bellido y Blázquez 2002, I, 98). Además, esta tributación explica que sólo se hayan conservado dos denarios de la ceca de *arekoratas* (Villaronga 1994, 271) y uno, perforado, de *sekeida* (Villaronga 1994, 233) y que en todos los tesoros conocidos sólo aparezcan denarios ibéricos de inicios del siglo II (Ripollés 2000, 334). Obviamente, la emergencia de estas cecas no fué aleatoria, la elección romana debió realizarse sobre ciudades estado ya existentes, seguramente con un desarrollo económico superior al resto de las ciudades estado, con situación estratégica dentro del espacio conquistado y muy probablemente con minas de plata en su territorio.

Las dos ciudades celtibéricas que acuñan denarios con anterioridad al 153, *sekeida* y *arekorata*, lo hacen también de toda la serie de bronce: unidad, mitad, tercio y cuarto, hecho que no aparece en las cecas celtibéricas que acuñan solo bronce, ni en etapas posteriores. Debemos preguntarnos por las razones para que, en un territorio donde dominaba la economía de trueque, surjan dos cecas que, además de acuñar plata, hecho vinculado para el pago fiscal a Roma, emitan en bronce no solo ases sino toda una serie de divisores. La explicación la encontramos en la ceca de *kese*, con una larga tradición de emisiones ibéricas, anterior al 211. Marta Campo (2002, 79) señala como *kese* organiza su producción monetar bajo la influencia romana, al utilizar las marcas de valor de las monedas fraccionarias de la ceca de Roma. El hecho de que el antiguo *oppidum* ibérico perviva junto al importante asentamiento roma-



Figura 6. Cecas que acuñan bronce con anterioridad al 153.



Figura 7. Cecas que acuñan plata con anterioridad al 153.

no de Tarraco, convertido en la capital de la Hispania Citerior, explica satisfactoriamente la existencia de un sistema monetar para satisfacer la demanda de monedas de menudeo por parte de la población romana allí asentada, y así poder adquirir productos de primera necesidad en su ciudad ibérica aliada.

Debemos pensar que en las ciudades celtibéricas de Segeda y Arekorata, tras la conquista por Graco, debió ocurrir lo mismo que se menciona para la ciudad de Cascata, vecina de la de Ilurgis, donde Escipión impuso tras su conquista en el año 206: “una nueva guarnición a la ciudad, y encomendó su gobierno a uno de sus ciudadanos” (App., *Iber.* 32). Norma que Apiano (*Iber.* 34) menciona como usual al referirse a la conquista de Escipión del territorio ilergeta: “era costumbre antigua de los romanos, cuando se trataba de un pueblo con el cual no hubiera ni alianza ni amistad establecida con recíprocos pactos, no considerarlo sometido, dado las armas, y en sus ciudades se hubiesen establecido guarniciones”. Comportamiento que también realiza Graco en el 179 al establecer una guarnición en la ciudad conquistada de Munda (Liv. 40, 47). Así, pues, no es aventurado afirmar que las ciudades de Segeda y Arekorata tuvieron que emitir monedas de menudeo para que la guarnición romana allí establecida por Graco pudiera adquirir los productos cotidianos. De hecho, hay que suponer, que sería la guarnición romana asentada en Segeda quien informaría al Senado romano de que esta ciudad estaba ampliando su perímetro construyendo una nueva muralla, y que, según Diodoro (Diod. 31, 39), daría lugar a que el propio Senado enviara emisarios a Segeda para denunciar el incumplimiento de los pactos de Graco (Figura 8).

Una nueva etapa surgirá en el ámbito del Ebro, tras el abandono de Segeda en el 153 y la fundación de una nueva ciudad por el estado segedense junto a ella, Segeda II, en Durón de Belmonte de Gracián. Conocemos bien los nuevos cambios constructivos gracias a las investigaciones que el Museo de Teruel viene realizando en La Caridad de Caminreal (Vicente *et alii* 1991; Ezquerro 2005), nueva ciudad estado, que a mi criterio debe identificarse con la ceca *orosís*. Estas ciudades surgidas *ex novo*, y que en su momento denominé “ciudades de llano” (Burillo 1982), siguen criterios plenamente romanos, como lo demuestra su urbanismo hipodámico, los módulos constructivos, así como el uso de pavimentos de *opus signinum* en las estancias principales y de estucos en las paredes. Serán los cambios que manifiestan las dimensiones de las casas de patio central los que mejor evidencien la consolidación de la élite social que las habita. Mientras la “Casa del Estrigilo” de Segeda sigue un modelo griego siciliano y su planta mide 283 m², la “Casa de Likinete” de La Caridad adopta el modelo itálico y mide 900 m², claro indicio del incremento de las diferenciaciones sociales por influencia romana, seguramente ya con la adopción del esclavismo.

Es en esta etapa, posterior al 153, el momento de proliferación de las ciudades que acuñan moneda, llamando la atención que la ciudad de Numancia levantada sobre las ruinas de la destruida en el 133 no acuñara. Respecto a la función de las emisiones en plata conocemos el caso de *turiazu*, gracias a la tesis doctoral de Manuel Gozalbes (2009) sobre esta ceca. Calcula que en el año 120 realizó una masiva emisión de denarios, 11.400.000. Denarios que se acuñan en un momento de paz, cuando el territorio celtibérico del Ebro se halla totalmente integrado en el ámbito romano y, por lo tanto, esta ingente cantidad de dinero no estaba destinada ni al pago fiscal, propio de la primera etapa, ni al de legionarios. Esta plata, que en el caso de *turiazu* procedería con seguridad de las minas de Calcena, tenía como finalidad, a mi parecer (Burillo 2008, 336), abastecer la demanda existente, sobre todo entre las comunidades vacceas que como es conocido no acuñaron.

Con la ausencia de enfrentamientos bélicos y la integración del territorio de la Celtiberia Citerior en la esfera romana se producirá un aumento demográfico sin parangón. De forma que a finales del siglo II-principios del I se produce una colonización de las tierras de la Beturia Céltica, con la fundación de *oppida*, cabezas de nuevas ciudades estado (García y Bellido 1952, Burillo 2010). La colonia de Segeda se denominará Segida Restituta Iulia, y acuñará monedas con la misma tipología y nombre, *sekeida*, que su metrópolis celtibérica, de forma que, a falta de los estudios metalográficos, son indiferenciables (García-Bellido 1995).

Las guerras sertorianas, en los años setenta, darán lugar a la destrucción generalizada de las



Figura 8. As de sekeida acuñado con anterioridad al 153.

ciudades celtibéricas del valle medio del Ebro, con su abandono definitivo, y desplazamiento de la población a “ciudades de altura”, así Segeda II y Bilbilis celtibérica, en Valdeherrera, se concentrarán en Bilbilis Itálica. Hecho que no ocurre con Numancia donde la nueva ciudad se construye sobre la segunda ciudad, al igual que esta se había levantado sobre la destruida en el 133. En cualquier caso, las poblaciones celtibéricas se hallan ya plenamente romanizadas en esta etapa.

Ciudades de pequeñas dimensiones y sin obras públicas destacadas

A diferencia de los geógrafos que pueden hablar de población al describir las ciudades o los pueblos, los arqueólogos sólo podemos cuantificar la extensión del lugar arqueológico que identificamos con un asentamiento. Las ciudades se definen arqueológicamente por el contraste que presentan sus tamaños con los poblados contemporáneos existentes en su propio territorio. Esta percepción es posible gracias a la prospección arqueológica, al estudio de los patrones de asentamiento y a la aplicación de dos teorías analíticas de la Arqueología Espacial, la del “lugar central” y la de la “ley rango tamaño”. De esta manera se ha podido observar que existen dos grupos de hábitat en el ámbito celtibérico (Burillo 1982). Unos, de pequeñas dimensiones, inferiores a 1 hectárea, a los que nos referiremos más abajo, y otros que identificamos con los *oppida* o ciudades, cuyas dimensiones se encuadran, por término medio entre las 4,5 y 10 ha (Burillo 2006b, 55), aunque en zonas elevadas de las parameras de Molina de Aragón se han identificado *oppida* de 3 ha (Gamo 2018) y en el ámbito del valle del Ebro encontramos casos muy excepcionales por sus grandes dimensiones. Segeda (Burillo 2006c), que con el sinecismo ejercido sobre los titos amplía la extensión de la ciudad hasta un mínimo de 17 ha, dentro de un recinto amurallado que se estima en unas 45 ha, y con el Foro fuera del perímetro defensivo, y Arekorata, identificada con Muro, localidad antes denominada Muro de Agreda, a la que se le calculan 49 ha (Jimeno *et alii* 2008, fig. 2, 294) –en el extremo de Arekoratas que está situado junto a la localidad de Muro, se fundó Augustóbriga–.

Estas dos ciudades, las únicas que acuñaron plata con anterioridad al 153 en el territorio celtibérico, son con creces, las más extensas de todo el nordeste peninsular, pues la ciudad de Sagunto, que inicialmente se le atribuía entre 8 y 10 ha (Martí 1998), los últimos estudios le dan 15 ha (Aranegui 2004, 112). Pero sus tamaños son inferiores al de las colonias griegas de occidente, cuyas dimensiones oscilan entre 50 y 500 ha –Martín Almagro (1987, 30) recoge las dimensiones de las ciudades griegas: Massalia con 50 ha, Veleia y Cumas con 72 ha, Neapolis con 80 ha, Posidonia, Metaponto y Heraclea con más de 100 ha, Gela, Locri y Crotona con más de 200 Ha, y Síbaris, Tarento y Agrigento con más de 500 ha–, aunque Ampurias sólo alcanzó las 5 ha, pero no hay que olvidar que fue un *emporion*, un enclave comercial fundado por la ciudad griega de Masalia (Breson y Rouillard 1993). Diferencia de dimensiones, entre las ciudades celtibéricas y las griegas, que reflejan un distinto modelo urbano y social, dentro de la común estructura política compartida de ciudades estado.

Por otra parte, debe tenerse en cuenta que en aquellas ciudades celtibéricas donde se han realizado excavaciones de cierta amplitud, presentan una continuidad de su hábitat sobre el mismo solar en época romana, salvo el caso de Segeda que se abandona en el 153. Por lo tanto, en aquellas ciudades de origen celtibérico la parte mejor conocida corresponde al periodo romano, caso de Contrebia Leukade, Numancia, Tiermes o Uxama. Un segundo grupo de ciudades celtibéricas son las que surgen en la segunda mitad del siglo II, como Segeda II, la Caridad de Caminreal, que identifico con Orosis, y Contrebia Belaisca, siguen un patrón romano en los módulos y técnicas constructivas. Un tercer grupo, como Bilbilis Itálica y Segóbriga, son fundaciones plenamente romanas de mediados del siglo I, después de las guerras civiles que enfrentaron, primero a Sertorio contra Pompeyo, y luego éste con César.

En los *oppida* del ámbito celtibérico debieron existir espacios específicos para reunir las asambleas, que Apiano cita en Lutia (Iber. 93). Así como edificios senatoriales como el de Belgeda, incendiado por el propio pueblo en el año 93 (App. Iber. 100), y se supone la existencia en Contrebia Belaisca, como lugar de reunión del senado que aparece nombrado en el Bronce Latino de Contrebia (Fatás 1980). Aquí se encuentra el único edificio de grandes dimensiones identificado en el interior de una ciudad, el denominado “gran edificio de adobe”. Interpretado como correspondiente a un *horreum* (Beltrán 2005). Pero esta ciudad, perteneciente al segundo grupo, está ya romanizada.

La ciudad de Numancia presenta tres fases superpuestas, la más antigua es la que se destruye en el 133, sobre ella se construyó otra nueva, incendiada con las guerras sertorianas, en los años setenta

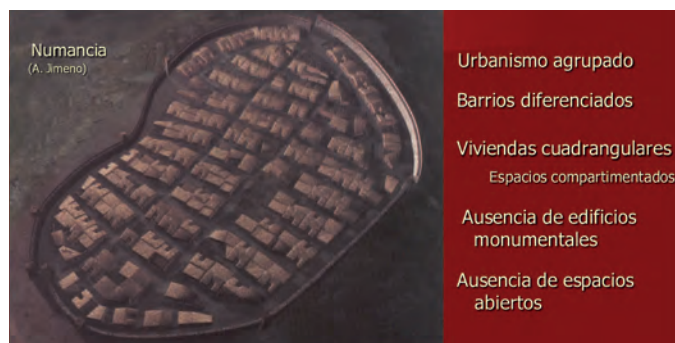


Figura 9. Modelo urbano de Numancia, lo más alejado a la ciudad griega (ágora) y romana (foro).

del siglo I, y nuevamente fue ocupada hasta su abandono definitivo en época tardorromana. La ciudad visible es, por lo tanto, la romano imperial, se tiene información de estructuras constructivas y formas de las casas de la segunda ciudad, y se desconoce las características de la ciudad más antigua. No obstante, dada la aparente continuidad urbanística de las ciudades numantinas, podemos deducir que la primitiva ciudad celtibérica carecía en su interior de plazas y espacios públicos, de edificios monumentales civiles o religiosos. Las viviendas serían de planta cuadrangular con muros medianiles, agrupadas en manzanas, a juzgar

por la referencia al numantino Retógenes, del que se señala que vivía en el barrio “más hermoso de la ciudad” (Val. Max. 3, 2, *ext.* 7).

Numancia, que es calificada por Apiano en el 153 como ciudad muy poderosa (App., Iber. 46), y poco poblada (App., Iber. 98), cuando la compara con Cartago al hablar de su conquista, es la única ciudad de la que las fuentes escritas nos proporcionan información sobre su número de habitantes, con una horquilla que va de los 4.000 a los 10.000 –Flores (1, 34) señala 4.000 celtíberos, Apiano (Iber., 76; 97) indica que los hombres no pasaban de 8.000 en tiempos de paz, y Veleja (2,1,3) precisa que nunca armó más de 10.000 de sus propios hombres–, pero, al corresponder a combatientes que resistieron el asedio romano, son cifras muy superiores a la población que albergaría Numancia, tal como señala Fernando Quesada (2006, 155). Si bien se han realizado diferentes cálculos sobre su población real, a partir de su estructura urbana, pienso que los más acertados son los realizados por Alfredo Jimeno y Carlos Tabernero (1996, 429-431). De las tres ciudades superpuestas, a la más antigua, destruida en el 133, le calculan una extensión de 7,2 ha, y tras proponer una ratio media de 243 habitantes por hectárea, daría una población próxima a los 1.800 habitantes (Figura 9).

Tiermes es una ciudad celtibérica que sufrió una gran reestructuración en época romana, y a la que últimamente se le ha atribuido la emisión de monedas con leyenda *tarmesko-m*, antes leída como *bormesko-m* (Jordán 2019, 318). Si bien señala Apiano (Iber. 99) en el año 98 que Tito Didio “la hizo trasladar desde una eminencia al llano, y prohibió a sus habitantes que la fortificasen” no se ha constatado arqueológicamente este desplazamiento.

Las excavaciones realizadas por José Luís Argente en la ciudad y en su necrópolis, y la continuidad de las investigaciones, tras su defunción, por Santiago Martínez Caballero, autor de un estudio crítico sobre Tiermes y su territorio, muestran que la ciudad celtibérica permaneció en el mismo lugar que la romana. Señala Martínez el inicio de su ocupación en el siglo VI, alcanzando en el siglo IV una superficie entre 7 y 8 ha (Martínez Caballero 2017, 73). La existencia de un templo celtibérico fue puesto de manifiesto por Blas Taracena, con estas palabras: “En la pequeña terraza de la cumbre, bajo ruinas posteriores, se adivina con dificultad la excavación rupestre de un edificio indígena que después modificaron los romanos, acaso un templo, más sin otro dato que su emplazamiento para suponerlo” –Blas Taracena (1941, 107) publica esta noticia en la *Carta Arqueológica de Soria*, y será José Luís Argente (1990, 60), quien la difunda en la *Guía de Tiermes*–. Martínez recoge las opiniones vertidas sobre



Figura 10. Segeda I, Área 7 (“Casa del Estrigilo”), Área 5 (“Santuario del Sol” y “Foro”).

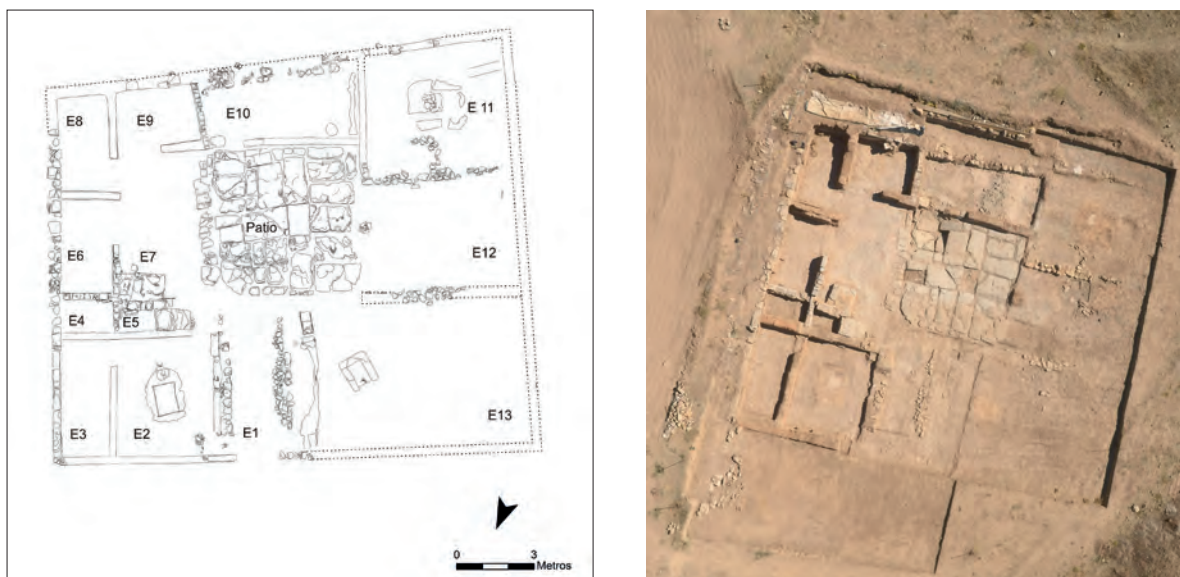


Figura 11. “Casa del Estrigilo”, planta y vista aérea.

el templo, del que señala una extensión de entre 80 y 100 m², una compartimentación en tres espacios y una ausencia de estructuras monumentales, como muros o columnas. Otro elemento vinculado con la etapa celtibérica de la ciudad es el graderío rupestre, que Martínez asocia a la Puerta del Sol y a la explanada situada delante. Identifica este complejo con un *campus-forum pecuarium* de época romana, continuidad de otro anterior, habilitado en la ciudad prerromana para actividades de asamblea, de mercado de ganado y de exhibición militar.

La ciudad de Segeda (Figura 10) citada en las fuentes como desencadenante en el 153 de la confrontación entre el ejército romano y la coalición celtibérica, es un caso especial debido a las investigaciones realizadas (Burillo 2001-2002 y 2006c; Burillo *et alii*. 2014) que demuestran que en su primera ubicación en el Poyo de Mara se abandona con el ataque romano y se funda una nueva ciudad, a escasos metros, en Durón de Belmonte de Gracián –Adolf Schulten situó en 1933 en Durón de Belmonte de Gracián la Segeda de las fuentes correspondientes al año 153–, que continúa acuñando monedas con la misma leyenda. El total abandono de la primera ciudad ha permitido, por primera vez, tener información completa sobre espacios domésticos y públicos de una ciudad celtibérica que se abandona en el 153. De la información existente solo voy a destacar dos descubrimientos, el correspondiente a la “Casa del Estrigilo” y el “Santuario del Sol”, que configura la parte nuclear del Foro de la ciudad celtibérica.

La “Casa del Estrigilo” es una vivienda señorial de 283 m², sobre la que ha realizado su tesis doctoral Gloria Fernández García (2016 y 2017) (Figura 11). Esta investigadora ha demostrado que sigue el patrón de las casas de patio central sicilianas, y no de los modelos itálicos que influirán poco después en las “ciudades de llano” como la Caridad de Caminreal. Estamos ante el ejemplar más antiguo de este tipo de casas localizado en la península. Su hallazgo junto con los hábitos de higiene asociados al estrígilo, aparecido en su interior, reflejan el filohelenismo de sus habitantes, pertenecientes a los miembros más destacados de la sociedad segedense. Estamos ante la llegada directa de influencias mediterráneas, con el precedente de los cascos celtibéricos tipo Araticos, de imitación calcídica, en este caso traídos por mercenarios en su regreso a su tierra natal (Burillo *et alii*. 2022). Cascos, planta de casa y uso del estrígilo nos muestran la complejidad de cambios que se están produciendo en la sociedad celtibérica antes de la conquista romana de este territorio.

Extramuros de la ciudad de Segeda se descubrió una estructura de desarrollo horizontal, de 412 m² de extensión, limitada por muros de sillares de yeso, dos de los cuales unían en un sillar con un ángulo de 120°, la “piedra angular”. El interior aparecía enlosado y toda la estructura cubierta con adobes. Esta construcción fue denominada inicialmente “Plataforma Monumental”. El estudio realizado por el arqueólogo Manuel Pérez Gutiérrez demostró la alineación de la “piedra angular” con el ocaso solar sobre dos puntos destacados del horizonte, con el cerro de la Atalaya en el solsticio de verano y con el cerro de Valderrando en los equinoccios de primavera y otoño (Burillo *et alii*. 2013, Burillo y Pérez 2015) (Figuras 12 y 13). Lo que unido al hecho de que el Sol era la principal deidad dominante

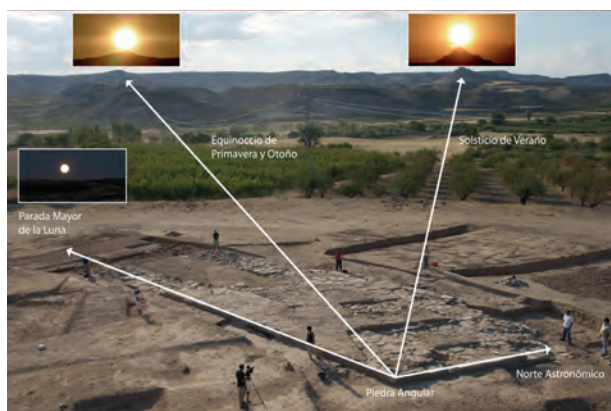


Figura 12. "Santuario del Sol" de Segeda.



Figura 13. Segeda I, situación del "Santuario del Sol" (Fotografía Casa de Velázquez, 1976).

en el mundo celtibérico (Burillo Cuadrado 2015), llevó a una nueva denominación de la estructura, la de "Santuario del Sol". Su situación extramuros de la ciudad, fuera del *pomerium*, que discurriría por la muralla próxima, configuraría el elemento nuclear del Foro de Segeda, con paralelos en el Campo de Marte de Roma. Esta construcción cumpliría una doble función, la de sacralizar el espacio y los actos en el realizados, y la de *rostrum*, desde donde los oradores podían hablar públicamente. En concreto, subidos a la plataforma parlamentarían los emisarios del Senado romano y el anciano Caciro ante toda la ciudadanía segedense reunida a su alrededor, tal como relata Diodoro (Diod. 31, 39). Y también en su entorno se reuniría la multitud que en pública asamblea decidió la guerra contra los romanos (Diod. 31, 42). Su situación aislada permitiría la concentración en su entorno de peregrinos, la celebración de banquetes comunitarios, ferias y mercados y, también, sería el lugar donde la *iuventus* realizaría los adiestramientos militares, que les permitieron vencer a los romanos. Finalmente, recordar la cita de Estrabón (Strab. 9, 3, 5) que señala la fundación de ciudades junto a santuarios comunes previos. Por lo que podemos afirmar que Segeda se fundaría por la existencia previa de este lugar sacro, monumentalizado con posterioridad.

El poblamiento rural y la estructura social de los celtiberos

Señala Aristóteles que una ciudad estado "no será ciertamente por sus murallas" y también "no es una comunidad de lugar" (Arist., *Polit.* III, 3, 5), esto es, no la determina la ciudad construida o *ásty*, pues "una *pólis* es la comunidad de familias y aldeas para una vida perfecta y autosuficiente" (Arist., *Polit.* III, 9, 12), y aún en aquellos casos donde el campo está muy apartado de la ciudad señala que "aun cuando exista una muchedumbre del *ágora*, no se deben hacer asambleas en las democracias sin la población del campo" (Arist., *Polit.* III, VI, 4, 14). Este concepto de ciudad estado, donde ser ciudadano es independiente de su residencia, urbana o rural, se puede extrapolar, como modelo político, al ámbito celtibérico.

No son pródigas las fuentes escritas informando sobre el poblamiento rural. Tito Livio, con motivo de las campañas de Catón en la Citerior en el 195, nos informa sobre la rebelión de la ciudad y de siete poblados fortificados de los bergistanos, *Bergistanorum civitatis septem castella* (Liv. 34,16,3), lo que implica la descripción de una ciudad estado, con su centro urbano, *civitas*, y, al menos, siete *castella*. En ese mismo año, refiriéndose a unos celtiberos indeterminados, enemigos de Roma, cita de forma genérica su hábitat en campo y en poblados fortificados, *agris castellisque* (Liv. 34, 19). En el 181 al hablar de la fracasada ayuda de los celtiberos al *oppidum* de Contrebia señala su dispersión por aldeas y poblados fortificados, *vicos castellaque* (Liv. 40,33). También indica Livio como Graco (Liv. 40. 47), tras conquistar la *urbs* de Munda, continuó su marcha conquistando *castella* e incendiando campos, hasta llegar a la *urbs* de Certima. Cuando poco después menciona la sumisión a Graco (Liv. 40, 49) de ciento treinta *oppida*, tras saquear el territorio celtibérico de la Citerior, da la misma categoría de *oppidum* a los poblados fortificados, *castella*, que a las ciudades, *urbes*, muy inferiores en número. Estrabón (3, 4, 13) en referencia a este acontecimiento señala como Posidonio critica a Polibio, según el cual Graco destruyó trescientas ciudades, *poleis*, dando el nombre de ciudades a simples torres, *pyrgoi*.

Esta muestra de organización del territorio, que ya fue reseñada para la Celtiberia (Rodríguez Blanco 1977, 173), la podemos resumir, desde la evidencia arqueológica, en dos: ciudades, denominadas

urbs, civitas, pólis y oppidum, y asentamientos de carácter rural, llamados *agros, vicos, castellum*, que en algunos casos también se denominan *oppidum*. Dualidad que queda también expresada en Estrabón (3, 4, 47) en la contraposición que realiza entre *poleis y pyrgoi*.

Las prospecciones arqueológicas realizados en territorios tan diversos del ámbito celtibérico como el valle de la Huerva (Burillo 1980), Serranía de Albarracín (Collado 1995), parameras de Molina de Aragón (Arenas 1999a) o el alto Duero (Jimeno y Arlegui 1995) concuerdan en mostrarnos que el poblamiento se encontraba atomizado en torno a una ciudad, en cuyo territorio se diseminaba un gran número de asentamientos rurales.

El estudio del urbanismo de un *castellum*, el de Los Castellares de los Navarros (Zaragoza) (Burillo 2005a), muestra un poblado de nueva creación, destruido en el 153 por la tropa romana camino de Segeda (Burillo *et alii*. 2008). Presenta una calle central que articula 20 viviendas con muros medianeros, y extensión similar, 52 m² de planta y compartimentación regular de sus habitaciones, en número de 6. Nos encontramos ante la pervivencia del modelo de “poblado de calle central” con la única diferencia con los originarios del Bronce Final en la articulación de las viviendas con habitaciones independientes, y en un sistema defensivo formado por una potente muralla, torreón en un extremo junto a un foso excavado en la roca. La pervivencia del modelo de “poblado de calle central”, lo es también del antiguo modelo social campesino de familias nucleares de tendencia igualitaria, pero perviviendo dentro de la estructura estatal de las ciudades estado celtibéricas, en este caso dependiente de la de Belikio en Azuara.

La referencia de Apiano (App., *Iber.* 45) sobre la tropa celtibérica que se enfrentó a la romana en el 153 permite conocer las características del poblamiento en el territorio de la coalición celtibérica, formada por 5.000 jinetes y 20.000 infantes. La ratio de jinete/infante del ejército celtibérico es del 20%, esto es de cinco guerreros uno era caballero. Proporción que se cumple en Numancia en el año 139, donde se citan 4.000 celtíberos y se entregan 800 caballos a los romanos (Diod. 5, 33, 16).

Si estas *rationes* las aplicamos a las dos ciudades de la coalición del año 153 nos encontramos que Numancia, a la que se le puede calcular en razón de sus dimensiones unos 1.800 habitantes –sobre los cálculos de los habitantes de las ciudades celtibéricas *vid.* Francisco Burillo (2006b, 57 y ss.)–, suponiendo la unidad familiar media de 4 o 5 personas, podría aportar entre 450 y 360 hombres y de ellos 90 / 72 serían jinetes y Segeda a la que suponemos 4.000 habitantes, entre unos 1.000 y 800 guerreros de los que 200/160 serían jinetes. Lo que implica que la mayor parte del ejército, 4.840 o 4.710 en el caso de los jinetes, procedía de fuera de estas dos ciudades, de otros *oppida* y, sobre todo, de los asentamientos rurales, de los *vicos* y *castella* de las fuentes escritas, donde residiría el grueso de la población y, por ende, los jinetes. Por lo que se puede aplicar a los celtíberos lo dicho por Aristóteles para la ciudadanía griega (Arist., *Polít.* IV, 4, 15): “de hecho ocurre con frecuencia que los que llevan las armas y los que cultivan el campo son los mismos”. El que la tropa celtibérica se reclutara en pocos días y vencieran a un ejército superior como el romano, el 23 de agosto del 153, en la batalla de la Vulcanalia, indica que los celtíberos eran poseedores de su propio armamento y caballería y, sobre todo, estaban entrenados para la guerra.

La cita de Livio (40, 47) del 179 en la que Sempronio Graco impuso al *oppidum* de Certima un tributo de 2.400 sestercios y 40 *nobilissimi equites*, para incorporarlos a su ejército, debe interpretarse, a la luz de lo expuesto sobre la tropa celtibérica que concurrió en la batalla de la Vulcanalia, que nos encontramos ante simples jinetes. Suponiendo la incorporación de todos quienes poseían caballo y con las ratios expuestas, Certima contaría con un total de 1.000 habitantes, lo que le daría a la ciudad una extensión de unas 4,11 ha, equiparables a un *oppidum* del tamaño de Tivissa (Asensio *et alii*, 2002). Dimensiones que serían superiores en el supuesto de que no se hubiera obligado a que la ciudad entregara todos sus caballeros.

El único testimonio que existe para hablar de una relación clientelar en el ámbito celtibérico, aunque endeble, puede encontrarse en la cita de Retógenes, que sale en el 134 de Numancia para pedir ayudas acompañado de cinco compañeros, además de otros cinco criados o “siervos” (App., *Iber.*, 94). De ser cierta esta interpretación clientelar, el bajo número de personas implicadas nos aleja de los modelos existentes en la península Itálica (Torelli 1988, 246 y 253) o de los que se defienden para el Alto Guadalquivir (Ruiz 1999).

La epigrafía celtibérica nos informa que las familias nucleares estaban reguladas por grupos familiares extensos, nominados por otros autores como “organizaciones suprafamiliares” (Burillo y Ortega 1999; Ortega 1999), cuyos nombres conocemos por las inscripciones celtibéricas que comienzan a

aparecer en el siglo II, y cuya vigencia queda testimoniada en su perduración en la epigrafía de época imperial. Esto es, el surgimiento de las estructuras estatales no fue capaz en el mundo celtibérico de anular el peso de los grupos de parentesco que ejercieron de niveladores sociales de las comunidades celtibéricas, dando lugar a una sociedad de tendencia igualitaria, con ausencia de grandes concentraciones de riqueza.

Conclusión

Las ciudades estado celtibéricas carecían de una jerarquía social y de un poder centralizado que acumulara riqueza procedente de cargas fiscales onerosas sobre sus habitantes, destinada a embellecer la ciudad con construcciones monumentales, como encontramos en el mundo griego y romano. La ausencia de grandes monumentos es la mejor evidencia de que los personajes más notables de la sociedad celtibérica no generaron una aristocracia piramidal de miembros selectos que acapararan grandes cotas de riqueza. O lo que es lo mismo, no hubo impuestos sobre la población campesina para crear un tesoro estatal con el que acometer proyectos constructivos de envergadura. Las razones deben buscarse en la estructura de la sociedad celtibérica, en donde los lazos de parentesco alcanzaron tal fortaleza que sobrevivieron, incluso, a los cambios sociales que llegaron a los celtíberos por influencia griega, inicialmente, y luego romana.

Adenda

Hoy 5 de diciembre me acaba de llegar la última compra de “libros de viejo” que he realizado, en este caso a la librería Libros Madrid, que ajena a la etapa digital sigue enviando regularmente su catálogo impreso. Son dos obras sobre Numancia que no figuraban en mi biblioteca. Al ver la importancia de su contenido he llamado a Santiago Martínez, editor de esta obra, para comentarle si era posible añadir una adenda a mi artículo, fuera ya de todo plazo, con la generosidad que le caracteriza, me ha autorizado a realizarla.

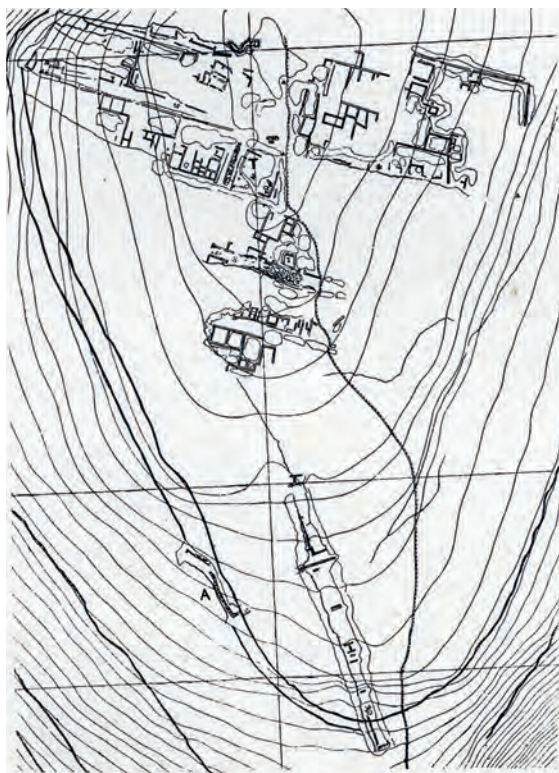


Figura 14. Plano de las excavaciones de Numancia, de Eduardo Saavedra.

Una es el libro *El Monumento de Numancia erigido sobre las ruinas de la ciudad celtibérica a expensas del Excmo. Sr. D. Ramón Benito Aceña, Senador del Reino, e inaugurado solemnemente por S.M. el Rey D. Alfonso XIII en 24 de agosto de 1905*, Madrid, 1906. El ejemplar se halla intonso, por lo que he procedido a abrir el índice final, donde aparece la relación de los actos conmemorativos, acompañados de la transcripción de numerosos artículos de prensa vinculados al acontecimiento. Entre ellos me ha sorprendido encontrar destacada información que ha permanecido inédita, caso del plano de las excavaciones de Saavedra y, sobre todo, una entrevista a Schulten y Könen sobre el resultado de las excavaciones realizadas en Numancia, acompañada de una lámina con cuatro recuadros (Figuras 14 y 15). El A muestra un corte de la muralla, sobre la que los sabios comentan un importante dato hasta ahora desconocido: “tiene de anchura seis metros en su base, y suponemos debió tener gran elevación”, completa esta información el recuadro C, con la planta de un trozo de la muralla donde se abre la puerta que da entrada a la ciudad, presenta dos requiebros y 2 / 1,60 metros de anchura, lo que permitiría el paso de carros, junto a ella un acceso peatonal de 0,90 m. El D presenta un corte estratigráfico, dibujado de forma peculiar, pues presenta un vacío entre los tres niveles, el inferior con el

“muro ibero” corresponde a la ciudad destruida en el 133, el del medio con “habitación romana” a la ciudad destruida con las guerras sertorianas, sobre la que se construyó la ciudad romana. Le sigue a continuación otro breve artículo con interesantes datos sobre el resultado de las primeras excavaciones, acompañado de tres láminas que reproducen objetos metálicos, armas y monedas.

La otra adquisición es el *Plano de las Ruinas de Numancia descubiertas desde 1906 hasta 1921*, obra a color entelada de gran tamaño (1,06 x 0,685 m), realizada por Manuel Aníbal Álvarez, arquitecto y secretario de la Comisión de Excavaciones, con la colaboración de los arquitectos Félix Hernández y José Ma Rodríguez. Escala de 1: 400, reproducida por el Instituto Geográfico y editada por la Junta Superior de Excavaciones y Antigüedades (Figura 16). Me ha sorprendido gratamente el hiperrealismo de la reproducción, con detalle minucioso de las plantas de las casas y dibujo de las piedras alineadas y sueltas aparecidas en las calles. Sin embargo, este mapa no recoge la muralla y entrada a la ciudad anteriormente citada. De este mapa sólo he visto una reproducción de un fragmento en el lujoso y conmemorativo libro de 1994: *El Museo Numantino, 75 años de la Historia de Soria*, coordinado por el que fue su director, el añorado José Luís Argente Oliver.

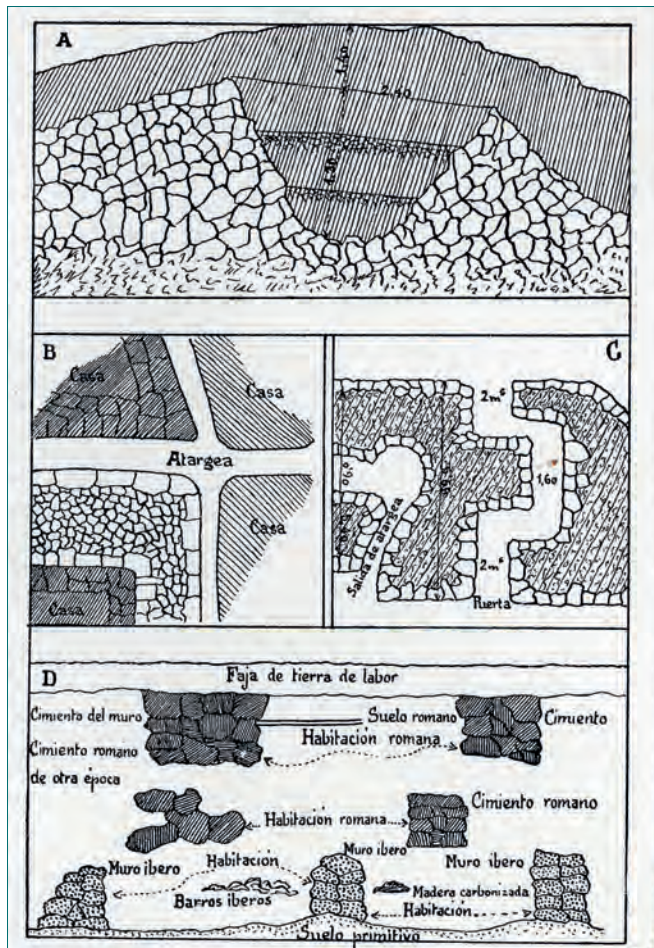



Figura 15. Excavaciones practicadas por los profesores alemanes Schulten y Könen: A, corte transversal de las murallas; B, planta de casas y calles; C, planta de un trozo de muralla con puerta de entrada; D, corte reciente de una porción de terreno.



Figura 16. Planos de las excavaciones de Numancia, de Manuel Aníbal Álvarez.



Bibliografía

Abreviaturas

- CIL* *Corpus Inscriptionum Latinarum*.
EE *Ephemeris Epigraphica*, Berlin.
ERSg J. Santos Yanguas – Á. L. Hoces de la Guardia Bermejo – J. del Hoyo Calleja (2005): *Epigrafía romana de Segovia y su provincia*, Segovia.
HEp *Hispania Epigraphica*, Archivo Epigráfico de Hispania, Universidad Complutense de Madrid, Madrid.
MRR 1 T. S. Broughton (1951): *The Magistrates of the Roman Republic* I. Oxford.
MRR 3 T. S. Broughton (1986): *The Magistrates of the Roman Republic* III. Oxford.
RE *Realencyclopädie der Classischen Altertumswissenschaft*, Stuttgart.

- ABÁSULO ÁVAREZ, J. A. (1973): “El árula de Hontangas, la inscripción de Cuevas de Amaya y la estela de Fresneda de la Sierra (Burgos)”, *BSEAA* XXXIX, 443-449.
- AGUILERA DÍEZ, I. (2018): “Ciudadela Finícola: El Asentamiento de Canto-Los Hierros (El Espinar de Segovia)”, [en] <http://www.colectivoazalvaro.com/ciudadela-finicola-el-asentamiento-de-canto-los-hierros-el-espinar-de-segovia/>.
- AGUILERA Y GAMBOA, E. DE, Marqués de Cerralbo (1918): “El arte rupestre de la Región del Duratón (Segovia)”, *BRAH* 73, 135-160.
- AGUILERA Y GAMBOA, E. DE, Marqués de Cerralbo (1916): *Las necrópolis ibéricas*, Madrid.
- ALEIXANDRE BLASCO, A. (2015): *Matres y divinidades afines de carácter plural en Hispania antigua*, Tesis Doctoral, Universitat de València.
- ALFARO PEÑA, E. (2005): *Castillejos y villares. Modelos de poblamiento antiguo en el interior del Sistema Ibérico*, Soria.
- (2018): “Los Casares de San Pedro Manrique: un viejo *oppidum*, una pequeña ciudad”, [en] Martínez Caballero 2018a, 51-69.
- (2021): *Oppida y etnicidad en los confines septentrionales de la Celtiberia*, Soria.
- ALFAYÉ, S. (2003): “Materiales paleohispánicos inéditos en la obra de Juan Cabré”, *Paleohispánica: Revista sobre lenguas y culturas de la Hispania Antigua* 3, 9-29.
- ALFAYÉ, S. (2005): “Santuarios celtibéricos”, [en] Jimeno 2005, 229-238.
- ALFAYÉ, S. (2007): “Usos y contextos de los vasos plásticos zoomorfos en la Céltica hispana: verter, sacrificar, alimentar, silbar...”, *Salduie* 7, 71-91.
- ALFAYÉ, S. (2009): *Santuarios y rituales en la Hispania céltica* (=BAR. International Series 1963), Oxford.
- ALFAYÉ, S. (2010): “Hacia el lugar de los dioses: una aproximación a la peregrinación religiosa en la Hispania indoeuropea”, [en] F. Marco y J. Remesal (eds.), *Peregrinos y aventureros en el mundo antiguo*, Barcelona, 177-218.
- ALFAYÉ, S. (2011): *Imagen y ritual en la Celtiberia*, A Coruña.
- ALFAYÉ, S. (2012): “Religiones indígenas e identidades (étnicas) en la Hispania indoeuropea”, [en] J. Santos y G. Cruz (eds.), M. Fernández y L. Sánchez (coords.), *Romanización, fronteras y etnias en la Roma antigua: el caso hispano*, Vitoria-Gasteiz, 307-334.
- ALFAYÉ, S. (2015): “Relecturas de algunas inscripciones latinas de la cueva-santuario de “La Griega””, *Veleia* 31, 279-288.
- ALFÖLDY, G. (1997): *Die Bauinschriften des Aquaduktes von Segovia und des Amphitheatere von Tarraco* (=Madrider Forschungen 19), Berlin.
- ALFÖLDY, G. (1994): “*Epigraphica Hispanica* XV: Eine Felsinschrift bei Sepúlveda (prov. Segovia)”, *ZPE* 100, 451-463
- ALFAYÉ VILLA, S. – SOPEÑA GENZOR, G. (2010): “Imágenes del ritual e imágenes en el ritual en Celtiberia”, [en] Burillo 2010a, 455-472.
- ALMAGRO-GORBEA, M. (1987): “El área superficial de las poblaciones ibéricas”, [en] *Los asentamientos ibéricos ante la romanización*, Madrid, 21-34.

- ALMAGRO-GORBEA, M. (1994): "Urbanismo en la Hispania "céltica": castros y *oppida* en el Centro y Occidente de la Península Ibérica", [en] M. Almagro-Gorbea y A. M^a. Martín (eds.), *Castros y oppida en Extremadura* (=Complutum Extra 4), Madrid, 13-75.
- ALMAGRO-GORBEA, M. (1995): "From Hillforts to Oppida in "Celtic" Iberia", [en] B. Cunliffe y S. Keay (eds.), *Social Complexity and the Development of Towns in Iberia. From the Copper Age to the Second Century AD* (=Proceedings of the British Academy 86), Oxford, 175-207.
- ALMAGRO-GORBEA, M. (1998): "*Signa equitum* de la Hispania céltica", *Complutum* 9, 101-115.
- ALMAGRO-GORBEA, M. (1999): "Estructura socio-ideológica de los oppida celtibéricos", [en] F. Villar y F. Beltrán (eds.), *Pueblos, Lenguas y Escrituras en la Hispania Prerromana. VII Coloquio sobre Lenguas y Culturas Paleohispánicas* (Zaragoza, 1998), Salamanca, 35-56.
- ALMAGRO-GORBEA, M. (2005): "Los celtas en la Península Ibérica", [en] Jimeno 2005, 29-38.
- ALMAGRO-GORBEA, M. (2009): "El culto al Héros Ktistes en Hispania prerromana: ensayo de mitología comparada", [en] M. V. García Quintela (ed.), *Veigts ans après Georges Dumézil (1898-1986)*, Madrid, 227-250.
- ALMAGRO-GORBEA, M. (2018): "*Oppida* célticos y ciudades mediterráneas", *Desperta Ferro & Arqueología Historia* 15, 38-42.
- ALMAGRO-GORBEA, M. – ABASCAL PALAZÓN, J. M. (2008): "Termes y Segobriga y los orígenes del culto imperial en Hispania", [en] E. La Rocca, P. León y C. Parisi (eds.), *Le due patrie acquisite. Studi di archeologia dedicati a Walter Trillmich. Bullettino della Commissione Archeologica Comunale di Roma. Supplementi* 18, Roma, 15-25.
- ALMAGRO-GORBEA, M. – ABASCAL PALAZÓN, J. M. (2010): "El Heros Ktistes y los símbolos de poder de la Hispania prerromana", [en] Burillo 2010a, 157-182.
- ALMAGRO-GORBEA, M. – BERROCAL-RANGEL, L. M. (1997): "Entre iberos y celtas: sobre santuarios comunales urbanos y rituales gentilicios en Hispania", *Quaderns de Prehistòria i Arqueologia de Castelló* 18, 567-588.
- ALMAGRO-GORBEA, M. – GARI LACRUZ, A. (2021): *Sacra Saxa II: las piedras sagradas en la Península Ibérica*, Huesca.
- ALMAGRO-GORBEA, M. – LORRIO ALVARADO, A. (2004): "War and society in the celtiberian world", *e-Kelttoi. Journal of Interdisciplinary Celtic Studies* 6, publicación on line.
- ALMAGRO-GORBEA, M. – LORRIO ALVARADO, A. (2011): *Teutates. El Héroe Fundador* (=Bibliotheca Archaeologica Hispana 36), Madrid.
- ALMAGRO-GORBEA, M. – TORRES ORTIZ, M. (1999): *Las fibulas de jinete y caballito. Aproximación a las élites ecuestres y su expansión en la Hispania céltica*, Zaragoza.
- ÁLVAREZ GONZÁLEZ, Y. – LÓPEZ GONZÁLEZ, L. – FERNÁNDEZ-GÖTZ – GARCÍA QUINTELA, M. V. (2017): "El oppidum de San Cibrán de Las y el papel de la religión en los procesos de centralización en la Edad del Hierro", *Cuadernos de Prehistoria y Arqueología de la Universidad Autónoma de Madrid* 43, 217-239
- ÁLVAREZ-SANCHÍS, J. R. (1999): *Los Vettones* (=Bibliotheca Archaeologica Hispana 1), Madrid.
- ÁLVAREZ-SANCHÍS, J. R. (2001): "Los vettones", [en] M. Almagro Gorbea, M. Mariné Isidro y J. R. Álvarez-Sanchís (eds.), *Celtas y Vettones. Catálogo de la Exposición*, Ávila, 258-277.
- ÁLVAREZ-SANCHÍS, J. R. (2003a): *Los Vettones* (=Bibliotheca Archaeologica Hispana 1), Madrid.
- ÁLVAREZ SANCHÍS, J.R., (2003b): *Los señores del ganado. Arqueología de los pueblos prerromanos en el Occidente de Iberia*, Madrid.
- ÁLVAREZ-SANCHÍS, J. R. (2005): *Verracos. Esculturas zoomorfas en la provincia de Ávila*, Ávila.
- ÁLVAREZ-SANCHÍS, J. (2011): "Ciudades vettonas", [en] Álvarez-Sanchís *et alii* 2011, 147-183.
- ÁLVAREZ-SANCHÍS, J. R. (2015): "Verracos", [en] S. Martínez Caballero y S. Vilches Crespo (coords.), *Imago urbis Romae. Ciudades romanas de Segovia*, Segovia, 156-157.
- ÁLVAREZ-SANCHÍS, J. A. – JIMENO MARTÍNEZ, A. – RUIZ ZAPATERO, G. eds. (2011): *Aldeas y ciudades en el Primer Milenio a. C. La meseta Norte y los orígenes del urbanismo* (= *Complutum* 22,2), Madrid.
- AMELA VALVERDE, L. (2000): "Q. Pompeyo en la Celtiberia", *Celtiberia* 94, 257-276.
- AMELA VALVERDE, L. (2002): *Las clientelas de Cneo Pompeyo Magno en Hispania*, Barcelona.
- AMELA VALVERDE, L. (2008): "Los Pompeii de la actual provincia de Soria", *Celtiberia* 102, 445-468.
- AMELA VALVERDE, L. (2013): "La emisión "HISPANORUM" de Morgantina", *Omni*, 7, 34-44.
- ANTROP, M. (2004): "Landscape change and the urbanization process in Europe", *Landscape and Urban Planning*, 67 (1), 9-26.
- ARANEGUI GASCÓ, C., (2004): *Sagunto. Oppidum, emporio y municipio romano*, Barcelona.
- ARIAS FÚNEZ, J. (1989): *Informe preliminar: intervención de urgencia en el Paseo de Juan II*, Informe Junta de Castilla y León.
- ARIAS FÚNEZ, J. (1996): *Estudio histórico y arqueológico. Paseo Juan II, nº 3 y 5*, Informe Junta de Castilla y León.
- ARIAS FÚNEZ, J. (2001): *Intervención arqueológica. Paseo Don Juan II, 3 y 5, Segovia*, Informe Junta de Castilla y León.
- ARENAS ESTEBAN, J. A. (1990): "La necrópolis protohistórica de "La Cerrada de los Santos" (Aragoncillo-Guadalajara). Algunas consideraciones en torno a su contexto arqueológico", [en] Burillo 1990, 93-99.
- ARENAS ESTEBAN, J. A. (1999a): *La Edad del Hierro en el Sistema Ibérico Central, España* (=BAR. International Series 780), Oxford.
- ARENAS ESTEBAN, J. A. (1999b): "Contactos entre el oriente meseteño y levante en los albores de la Edad de Hierro", *VII Coloquio sobre Lenguas y Culturas Paleohispánicas*, Salamanca, 75 – 90.

- ARENAS ESTEBAN, J. A. (2011): "El poblamiento prerromano en el área del alto Tajo-Alto Jalón", [en] Álvarez-Sanchís *et alii* 2011, 129-146.
- ARENAS ESTEBAN, J. A. – MARTÍNEZ NARANJO, J. P. (1993-95): "Poblamiento prehistórico en la Serranía Molinesa: "El Turmielo" de Aragoncillo (Guadalajara)", *Kalathos* 13-14, 89-141.
- ARENAS ESTEBAN J. A. – PALACIOS TAMAYO, M^a V. (1999): *El origen del mundo celtibérico. Actas de los Encuentros sobre el origen del mundo celtibérico. Molina de Aragón 1998*, Guadalajara,
- ARGENTE OLIVER, J. L. (1994): *Las fíbulas de la Edad del Hierro en la Meseta Oriental. Valoración tipológica, cronológica y cultural* (=Excavaciones Arqueológicas en España 168), Madrid.
- ARGENTE OLIVER, J. L. – DÍAZ DÍAZ, A. (1980): "Campaña de 1977. Edificio Publico nº. 1", [en] J. L. Argente Oliver *et alii*, *Tiermes I* (=Excavaciones Arqueológicas en España), Madrid, 139-192.
- ARGENTE OLIVER, J. L. – DÍAZ DÍAZ, A. (1990): *Tiermes. Guía del Yacimiento arqueológico y Museo*, Soria.
- ARGENTE OLIVER, J. L. – DÍAZ DÍAZ, A. (1996): *Tiermes. Guía del yacimiento y Museo*, Valladolid.
- ARGENTE OLIVER *ET ALII* (1980) = Argente Oliver, J. L. – Casa Martínez C., de la – Díaz Díaz, A. – J. M^a Izquierdo Bertiz – A. Jimeno Martínez – M^a L. Revilla Andía (1980): *Tiermes I* (=Excavaciones Arqueológicas en España 111), 1980, Madrid.
- ARGENTE OLIVER *ET ALII* (1988) = Argente Oliver, J. L. – Argente Oliver, I. – Casa Martínez C., de la – Díaz Díaz, A. – Doménech Esteban, M. – Fernández Martínez, V. – González Uceda, A. – Terés Navarro, E. – Zozaya Stabel-Hanssen, J. – Alonso Lubias, A. – Archilla, R.: *Tiermes, guía del yacimiento arqueológico*, 1988, Madrid.
- ARGENTE *ET ALII* (1989) = Argente Oliver, J. L. – Díaz Díaz, A. – Bescós Corral, A.: "Períodos protoceltibérico y celtibérico en la necrópolis de Carratiermes (Montejo de Tiermes, Soria). Avance de los resultados obtenidos en la campaña de 1989", *Espacio, Tiempo y Forma, S.I. Prehist. y Arqueol. t.2*, 1989, 223-248.
- ARGENTE *ET ALII* (1992a) = Argente Oliver, J. L. – Díaz Díaz, A. – Bescós Corral, A.: *Tiermes. Campaña de excavaciones 1992*, 1992, Soria.
- ARGENTE *ET ALII* (1992b) = Argente Oliver, J. L. – Díaz Díaz, A. – Bescós Corral, A.: "Placas decoradas celtibéricas en Carratiermes (Montejo de Tiermes, Soria)", [en] *II Symposium de Arqueología Soriana, Soria, 1989* (=Colección Temas Sorianos 20), Soria, 1992, 585-602.
- ARGENTE OLIVER *ET ALII* (1993) = Argente Oliver, J. L. – Díaz Díaz, A. – Bescós Corral, A. – Alonso Lubias, A. – Martínez Martínez, C. (1993): *Tiermes. Excavaciones arqueológicas. Campaña 1993*, 1993, Soria.
- ARGENTE OLIVER *ET ALII* (1994) = Argente Oliver, J. L. – Díaz Díaz, A. – Bescós Corral, A. – Rodríguez Morales, F. J. – Gutiérrez Dohijo, E. – Lobo del Pozo, M. – Alonso Lubias, A. (1994): *Tiermes. Excavaciones arqueológicas. Campaña 1994*, 1994, Soria.
- ARGENTE OLIVER, J., *ET ALII* (1995) = Argente Oliver, J. L. – Díaz Díaz, A. – Bescós Corral, A. – Rodríguez Morales, F. J. – Gutiérrez Dohijo, E. – López Ambite, F. – Lobo del Pozo, M. (1995): *Tiermes. Excavaciones arqueológicas. Campaña 1995*, 1995, Soria.
- ARGENTE OLIVER, J., *ET ALII* (1996) = Argente Oliver, J. L. – Díaz Díaz, A. – Bescós Corral, A. – Rodríguez Morales, F. J. – Gutiérrez Dohijo, E. – López Ambite, F. – Lobo del Pozo, M. (1996): *Tiermes. Excavaciones arqueológicas. Campaña 1996*, 1996, Soria.
- ARGENTE OLIVER, J., *ET ALII* (1997) = Argente Oliver, J. L. – Díaz Díaz, A. – Bescós Corral, A. – Rodríguez Morales, F. J. – Gutiérrez Dohijo, E. – Gómez Santacruz, J. (1997): *Tiermes. Excavaciones arqueológicas. Campaña 1997*, 1997, Soria.
- ARGENTE *ET ALII* (2000) = Argente Oliver, J. L. – Díaz Díaz, A. – Bescós Corral, A.: *Tiermes V. Carratiermes. Necrópolis celtibérica* (=Monografías Arqueología en Castilla y León 9), 2000, Valladolid.
- ARLEGUI SÁNCHEZ, M., coord. (1986): *Las cerámicas monocromas de Numancia*, Madrid.
- ARLEGUI SÁNCHEZ, M., (2012): "La necrópolis celtibérica del Inchidero (Aguilar de Montuenga, Soria): estratigrafía, cronotipología y dataciones radiocarbónicas", *Complutum* 23(1), 181-201.
- ARLEGUI SÁNCHEZ, M., coord. (2014): *Guía. Museo Numantino*, Soria.
- ARLEGUI SÁNCHEZ, M. (2014): "Representación de dos guerreros caídos en batalla", [en] Arlegui 2014, 130-131.
- ARMENDÁRIZ MARTIJA, J. (2008): *De Aldeas a Ciudades. El poblamiento durante el primer milenio a.C. en Navarra*, Pamplona.
- AUDOUZE, F. – BÜCHSENSCHÜTZ, O. (1992): *Towns, Villages and Countryside of Celtic Europe: From the beginning of the second millennium to the end of the first century B.C.*, Bloomington.
- BACHILLER, A. (1987): *La cultura castreña soriana de la cuenca alta del Duero*, La Laguna.
- BADIAN, E. (1958): *Foreign clientelae*, Oxford.
- BADIAN, E. (1967): *Roman Imperialism in Late Republic*, Praetoria.
- BALADO PACHÓN, A. – QUINTANA LÓPEZ, J. (2018): "La intervención de 2016 en la muralla de Cauca", [en] C. Sanz Mínguez y J. F. Blanco García (eds), *Novedades arqueológicas en cuatro ciudades vacceas. Dessobriga, Intercatia, Pintia y Cauca*, Valladolid, 179.
- BALADO PACHÓN, A. – QUINTANA LÓPEZ, J. (2021): "Excavaciones en la muralla vaccea de Coca (Segovia): la romanización de un espacio urbano", [en] Martínez Caballero *et alii* 2021d, 49-64.
- BARAHONA TEJEDOR, P. (2000): *Seguimiento Arqueológico en la Finca Sita en C/ Subida de la Picota, 4, en Sepúlveda (Segovia)*. Segovia, Informe, Junta de Castilla y León.

- BARAHONA TEJEDOR, P. – HOCES DE LA GUARDIA BERMEJO, A.L. (1994): “Placa de bronce con inscripción de época romana en la ciudad de Segovia”, *Veleia* 11, 45-48.
- BARRIO ÁLVAREZ, Y. DEL – LÓPEZ AMBITE, F. (1991), “La producción de Terra Sigillata Hispánica Avellana (TSHA) procedente del yacimiento de la Santísima Trinidad de Segovia”, *BSAA* 57, 179-192.
- BARRIO MARTÍN, J. (1988): *Las cerámicas de la necrópolis de las Erijuelas de San Andrés (Cuéllar, Segovia). Estudio de sus cerámicas en el marco de la II Edad del Hierro en la Meseta Norte*, Segovia.
- BARRIO MARTÍN, J. (1989): *La segunda Edad del Hierro en Segovia*, Tesis Doctoral Universidad Autónoma de Madrid.
- BARRIO MARTÍN, J. (1993a): “Estratigrafía y desarrollo poblacional en el yacimiento prerromano de la Plaza del Castillo (Cuéllar, Segovia)”, [en] Romero *et alii* 1993, 173-212
- BARRIO MARTÍN, J. (1993b): “Architecture de Terre du Village Preromain de Cuellar: Prèlevement et Conservation (Segovia. Espagne)”, [en] *Proceedings of the 7th International Conference on the Study and Conservation of Earthen Architecture*, Silves, 310-316.
- BARRIO MARTÍN, J. (1999a): *La II Edad del Hierro en Segovia (España). Estudio arqueológico del territorio y la cultura material de los pueblos prerromanos* (=British Archaeological Reports. International Series 790), Oxford.
- BARRIO MARTÍN, J. (1999b): “La temprana metalurgia del hierro en la Sierra de Ayllón a partir de los elementos férreos de la necrópolis de La Dehesa (Ayllón, Segovia)”, [en] Burillo 1999, 181-194.
- BARRIO MARTÍN, J. (2002): “El santuario de culto doméstico del poblado prerromano de Cuéllar (Segovia). Un análisis del contexto arqueológico y de los elementos rituales”, *Madrid Mitteilungen* 43, 79-122.
- BARRIO MARTÍN, J. (2006): *La necrópolis celtibérica de la Dehesa de Ayllón* (=Estudios y Catálogos 16), Valladolid.
- BARRIO MARTÍN, J. (2010): “Las comunidades indígenas segovianas a la llegada de Roma”, [en] Martínez Caballero *et alii* 2010, 15-37.
- BARRIO MARTÍN, J. (2016): “Nuevos elementos votivos procedentes del poblado vacceo de la Plaza del Castillo (Cuéllar, Segovia): significado, arqueometría y conservación”, [en] *Homenaje a la Prof. Concepción Blasco Bosqued* (=Anejos a *Cuadernos de Prehistoria y Arqueología de la Universidad Autónoma de Madrid* 2), 240-251.
- BARRIO MARTÍN, J., coord. (2021): *Conservación y restauración de materiales metálicos*, Madrid
- BARRIO MARTÍN, J. – ALONSO MATHIAS, F. (1999): “La datación por C14 del poblado prerromano de Cuéllar (Segovia)”, [en] P. Bueno Ramírez y R. de Balbín Behrmann (coords.), *II Congreso de Arqueología Peninsular*, T. III, Zamora, 289-302.
- BARRIO MARTÍN, J. – BLANCO GARCÍA, J. F. (2010): “Elementos de ritualidad y espacios sacros en el reborde suroriental del territorio vacceo y zonas limítrofes celtibéricas”, [en] Burillo 2010a, 35-44.
- BARRIO MARTÍN *ET ALII* (1995) = Barrio Martín, J. – Millán, A. – Benítez, P. – Calderón, T.: “Desarrollo poblacional y datación absoluta por Termoluminiscencia del poblado prerromano de la Plaza del Castillo (Cuéllar, Segovia. España)”, [en] M. Vendrell-Saz (ed.) *Estudis sobre Ceràmica Antiga/ Studies On Ancient Ceramics. Proceedings of the European Meeting on Ancient Ceramics*, 1995, Barcelona, 89-95.
- BARRIO MARTÍN *ET ALII* (2009) = Barrio, J. – Chamón, J. – Pardo, A. I. M. – Arroyo, M. – Catalán, E.: “Primeros resultados de la restauración mediante tecnología láser de metales arqueológicos”, [en] *III Congreso Latinoamericano de restauración de metales*, 2009.
- BARRIO MARTÍN *ET ALII* (2013) = Barrio, J. – Medina, M. C. – Cid, J. P. – Pardo, A. I. – Escudero, C. – Catalán, E.: “Últimas aportaciones de los láseres para la restauración de metales arqueológicos”, [en] *La Ciencia y el Arte IV. Ciencias experimentales y conservación del patrimonio*, Madrid, 2013, 114-135
- BAUMANOVA, M. – VIS, B. N. (2019): “Comparative Urbanism in Archaeology”, [en] *Encyclopedia of Global Archaeology*, Springer Cham, https://doi.org/10.1007/978-3-319-51726-1_3478-1.
- BEA, D. – DILOLI, J. – VILASECA, A. (2003): “El Turó del Calvari (Vilalba dels Arcs, Terra Alta). Un recinto singular de la primera edad del ferro al curs inferior de l'Ebre”, *Ilercavònia* 3, 75-87.
- BELL, M. (1988): “Excavations at Morgantina 1890-1985: preliminary Report XII”, *American Journal of Archaeology* 92, n. 3, 313-342.
- BELL, M. (1999): “Centro e periferia nel regno siracusano di Ierone II”, [en] *Actes de la rencontré scientifique en hommage à Georges Vallet (Roma-Naples, 15-18 novembre 1995)*, Rome, 257-277.
- BELTRÁN LLORIS, F. (1976): *Arqueología e Historia de las ciudades antiguas del Cabezo de Alcalá. Azaila. Teruel*, Zaragoza.
- BELTRÁN LLORIS, F. (1998): “De nuevo sobre el origen y la función del denario ibérico”, [en] *La moneda en la societat ibèrica*, Barcelona, 101-117.
- BELTRÁN LLORIS, F. (2010): “Modelos romanos y reelaboración indígena en la Hispania Citerior de los siglos II-I a.E.: la ciudad celtibérica de Caminreal (Teruel)”, [en] E. Migliario, L. Troiani y G. Zecchini (eds.), *Società indigene e cultura greco-romana*, Roma, 237-260.
- BERG, J. R. – WEHREMAN, T. (2011): “Die Kelten: Manching. Die bedrohte Metropole”, *Geo Epoche, Magazin für Geschichte*, NR. 47, 02/2011.
- BERMEJO, J. (2014): *Arqueología de los espacios domésticos romanos: condiciones de vida y sociedad en la Meseta nordeste durante el periodo imperial*, Soria.
- BERZOSA DEL CAMPO, R. (2005): “Ustillaje y herramientas de trabajo de los celtiberos”, [en] Jimeno 2005, 319-328.
- BLANCO GARCÍA, J. F. (1987): *Moneda y circulación monetaria en Coca (siglos II a. C. – V d. C)*, Segovia.
- BLANCO GARCÍA, J. F. (1994): “El castro protohistórico de la Cuesta del Mercado (Coca, Segovia)”, *Cuadernos de Prehistoria y Arqueología de la Universidad Autónoma de Madrid* 21, 35-80.

- BLANCO GARCÍA, J. F. (1995): “La investigación de la arqueología romana en la provincia de Segovia”, *Anuario de la Universidad Internacional SEK* 1, 37-52.
- BLANCO GARCÍA, J. F. (1998a): “La Edad del Hierro en Sepúlveda (Segovia)”, *Zephyrus* LI, 137-174.
- BLANCO GARCÍA, J. F. (1998b): “Las producciones cerámicas del alfar vacceo de *Cauca* (Coca, Segovia)”, *Madridrer Mitteilungen* 39, 121-141.
- BLANCO GARCÍA, J. F. (1999): “Recursos hídricos en los *oppida* del occidente de la provincia de Segovia: el corredor del Eresma” [en] Burillo 1999, 81-87.
- BLANCO GARCÍA, J. F. (2000): *El primer milenio a.C. en la zona Noroccidental de la provincia de Segovia: hacia la formación de Cauca (Coca). (Siglos XI- V a.C.)*, Tesis Doctoral, Universidad Autónoma de Madrid.
- BLANCO GARCÍA, F. (2001): “La cerámica celtibérica gris de imitación de vasos metálicos en el valle del Duero: propuesta de sistematización y problemática en torno a su origen”, *Cuadernos de Prehistoria y Arqueología de la Universidad Autónoma de Madrid* 27, 23-62.
- BLANCO GARCÍA, F. (2003a): *Cerámica histórica en la provincia de Segovia. I. Del Neolítico a época visigoda (V milenio - 711 d. C.)*, Segovia.
- BLANCO GARCÍA, F. (2003b): “Pieza cúbica celtibérica en arcilla hallada en Sepúlveda (Segovia)”, *Cuadernos de Prehistoria y Arqueología de la Universidad Autónoma de Madrid* 30, 131-139.
- BLANCO GARCÍA, (2005): “Aproximación al poblamiento prehistórico en el noroeste de la provincia de Segovia (Del Paleolítico al Bronce Medio)”, *Oppidum* 1, Segovia, 7-58.
- BLANCO GARCÍA, J. F. (2006): “El paisaje poblacional segoviano en época prerromana: ocupación del territorio y estrategias de urbanización”, *Oppidum* 2, 35-84.
- BLANCO GARCÍA, J. F. (2011a): “Tres documentos iconográficos celtibéricos de la capital segoviana”, *Cuadernos de Prehistoria y Arqueología de la Universidad Autónoma de Madrid* 37-38, 465-477.
- BLANCO GARCÍA, J. F. (2011b): “Los animales salvajes en el imaginario vacceo”, *Vaccea Anuario* 2011, 5, 52-59.
- BLANCO GARCÍA, J. F. (2011-2012): “Triplismo en la Hispania céltica”, *BSAA Arqueología* LXXVII-LXXVIII, 171-202.
- BLANCO GARCÍA, J. F. (2015a): “La muralla de *Cauca* vaccea”, *Espacio, Tiempo y Forma. Serie 1, Prehistoria y Arqueología* 8, 87-134.
- BLANCO GARCÍA, J. F. (2015b): “Piedra y barro. La muralla de la ciudad vaccea de *Cauca*”, *Vaccea Anuario* 2014, 8, 38-46.
- BLANCO GARCÍA, J. F. (2016): “La vivienda vaccea”, *Oppidum. Cuadernos de Investigación* 12, 43-84.
- BLANCO GARCÍA, J. F. (2018a): *Cauca Vaccea: formación, desarrollo y romanización de una ciudad*, Valladolid.
- BLANCO GARCÍA, J. F. (2018b): “La ciudad vaccea de *Cauca*” [en] C. Sanz Mínguez y J. F. Blanco García (eds.), *Novedades arqueológicas en cuatro ciudades vacceas, Dessobriga, Intercatia, Pintia y Cauca (= Vaccea Monografías 6)*, Valladolid, 157-178.
- BLANCO GARCÍA, J. F. (2020a): “La “frontera” sureste del territorio vacceo en los siglos II-I a. C. Propuesta de definición”, *Cuadernos de Prehistoria y Arqueología de la Universidad Autónoma de Madrid* 46, 165-186.
- BLANCO GARCÍA, J. F. (2020b): “*Extra caemeterii*. Enterramientos y otras evidencias funerarias en contextos domésticos vacceos”, [en] C. Sanz Mínguez (ed.), *Los vacceos ante la muerte: creencias, ritos y prácticas de un pueblo prerromano (=Vaccea Monografías 9)*, Valladolid, 69-98.
- BLANCO GARCÍA, J. F. (2021): “En torno a las creencias y prácticas de los vacceos”, *Vaccea Anuario* 15, 45-58.
- BLANCO GARCÍA, J. F. (2023a): “El proceso de crecimiento urbano de *Cauca* durante la Edad del Hierro (750/700 a. C.- cambio de Era)”, *Vaccea Anuario* 16, 25-60.
- BLANCO GARCÍA, J. F. (2023b): “De aldea soteña a ciudad vaccea: *Cauca* (Coca, Segovia)”, [en] Martínez Caballero *et alii* 2023e.
- BLÁZQUEZ CERRATO, C. (2008): “Emisiones y circulación monetaria en Hispania en época transicional (72-27 a.C.)”, [en] M^a. P. García-Bellido, A. Mostalac y A. Jiménez (eds.), *Del Imperium de Pompeyo a la Avtoritas de Augusto. Homenaje a Michael Grant (=Anejos de Archivo Español de Arqueología XLVII)*, Madrid, 259-277.
- BOFINGER, J. – STEGMAIER, G., eds. (2023): *Städte der Kelten Urbane Zentren der späten Eisenzeit (=Archäologische Informationen aus Baden-Württemberg Heft 86)*, Esslingen.
- BORLENGHI, A. (2010): “Il campus in area centro-italica: tipologia e struttura di uno spazio pubblico”, [en] *Roma 2008. International Congress of Classical Archaeology Meetings between Cultures in the Ancient Mediterranean*, Bolletino di Archeologia on line I.
- BORLENGUI, A. (2011): *Il campus. Organizzazione e funzione di uno spazio pubblico in età romana. Le testimonianze in Italia e nelle province occidentali (=Thiasos I)*, Roma.
- BORLENGUI, A. (2019): “Les installations de vote dans les villes d’Italie”, [en] A. Borlengui, C. Chillet, V. Hollard, L. López-Rabatel y J. C. Moretti (dirs.), *Voter en Grèce, à Rome et en Gaule*, Lyon, 297-332.
- BOROBIO, M. J. (1985): *Campo de Gómara. Carta Arqueológica de Soria*, Soria.
- BOROBIO, M. J. – MORALES, F. – PASCUAL DÍEZ, A.C. (1992): “Primeros resultados de las excavaciones realizadas en Medinaceli. Campañas 1986-1989”, [en] *II Symposium de arqueología soriana*, vol. I, Soria, 767-784.
- BOSCH GIMPERA, P. (1932): *Etnología de la Península Ibérica*, Barcelona.
- BRESSON, A. – ROUILLARD, P. (eds.), 1993, *L’Emporion*, Paris.
- BRESTEL, T. J. (2017): “Die Entstehung multifunktionaler Grenzen im Oppidum von Manching”, [en] J. Wilczek, A. Cannot, T. Le Cozanet, J. Remy, J. Macháček y J. Klápště (eds.), *Interdisciplinarité et nouvelles approches dans les recherches sur l’âge du Fer*, Vydání Brno, 41-45.

- BRUNAUX, J. L. (1993): “Les bois sacrés des Celtes et des Germains”, [en] *Les bois sacrés. Actes du Colloque International organisé par le Centre Jean Bérard et l'École Pratique des Hautes Etudes (Ve. Section)*, Naples, 57-65.
- BRUN, P. – CHAUME, B. (2021): “Une tendance inachevée vers l'urbanisation en Celtique nord-alpine (575-450 a.C.)”, [en] P. Brun, B. Chaume y F. Sacchetti (eds), *Vix et le phénomène princier*, Pessac, 367-90.
- BRUN, P. – CHAUME, B. – SACCHETTI, F. (eds.) (2021): *Vix et le phénomène princier. Actes du colloque de Châtillon, 2016*, Pessac.
- BUCHSENSCHUTZ, O. (2000): “Les Oppida celtiques un phénomène original d'urbanisation”, [en] V. Guichard, S. Sievers y O. Urban (eds), *Les Processus d'urbanisation à l'âge du Fer: Eisenzeitliche Urbanisationsprozesse*, Glux-en-Glenne, 61-64.
- BURILLO MOZOTA, F. (1980): *El valle medio del Ebro en Época Ibérica. Contribución a su estudio en los ríos Huerva y Jiloca Medio*, Zaragoza.
- BURILLO MOZOTA, F. (1982): “La jerarquización del hábitat de época ibérica en el valle medio del Ebro. Una aplicación de los modelos locacionales”, *Estado Actual de los Estudios sobre Aragón. IV Jornadas*, Zaragoza, 215-228.
- BURILLO MOZOTA, F. (1989-1990): “La crisis del Ibérico Antiguo y sus incidencia sobre los campos de urnas finales del Bajo Aragón”, *Kalathos* 9-10, 95-124.
- BURILLO MOZOTA, F., coord. (1990): *II Simposio sobre los Celtíberos. Necrópolis Celtibéricas*, Zaragoza.
- BURILLO MOZOTA, F. (1992): “Las necrópolis de época ibérica y el ritual de la muerte en el valle medio del Ebro”, *Congreso de Arqueología Ibérica. Las Necrópolis*, Madrid, 563-585.
- BURILLO MOZOTA, F., ed. (1995a): *Poblamiento celtibérico. III Simposio sobre los Celtíberos (Daroca, 1991)*, Zaragoza.
- BURILLO MOZOTA, F. (1995b): “Celtiberia: monedas, ciudades y territorios”, [en] M^a. P. García-Bellido y R. M. Sobral Centeno, *La Moneda Hispánica Ciudad y Territorio* (=Anejos Archivo Español de Arqueología XIV), Madrid, 161-178.
- BURILLO MOZOTA, F. (1997): *Celtíberos. Etnias y Estados*, Madrid.
- BURILLO MOZOTA, F., ed. (1999): *Economía. IV Simposio sobre los Celtíberos*, Zaragoza.
- BURILLO MOZOTA, F. (2001-2002): “Indicadores cronológicos para la datación del nivel de destrucción de Segeda I”, *Kalathos*, 20-21, 215-23.
- BURILLO MOZOTA, F. (2005a): “Los Castellares de Herrera de los Navarros”, [en] Jimeno 2005, 109-117.
- BURILLO MOZOTA, F. (2005b): “Organización social e instituciones políticas” [en] Jimeno 2005, 261-270.
- BURILLO MOZOTA, F., eds. (2006a): *Segeda y su contexto histórico. Entre Catón y Nobilior (195 al 153 a.C.). Homenaje a Antonio Beltrán Martínez*, Zaragoza.
- BURILLO MOZOTA, F. (2006b): “Oppida y Ciudades Estado del Norte de Hispania con anterioridad al 153 a.C.”, [en] F. Burillo 2006a, 35-70.
- BURILLO MOZOTA, F. (2006c): “La ciudad estado de Segeda I”, [en] Burillo 2006a, 203-240.
- BURILLO MOZOTA, F. (2007): *Celtíberos. Etnias y Estados*, 2^a ed. corregida y aumentada, Madrid.
- BURILLO MOZOTA, F., ed. (2010a): *Ritos y mitos. VI Simposio sobre Celtíberos*, Zaragoza.
- BURILLO MOZOTA, F. (2010b): “La migración celtibérica descrita por Plinio (N. H. III,13)”, *Arqueología de la Población* (=Arqueología Espacial 28), 381-398.
- BURILLO MOZOTA, F. (2017): “Influencias helenísticas en la configuración de la cultura celtibérica”, *Gaceta Numismática* 193, 31-58.
- BURILLO MOZOTA, F. (2023): “Las ciudades estado celtibéricas. El caso de Segeda”, [en] Martínez Caballero *et alii* 2023e.
- BURILLO MOZOTA, F. (e.p.) “La necrópolis celtibérica de Bronchales (Teruel). Propuesta sobre la existencia de la tras-humancia en el siglo V a. C., entre los Montes Universales y el Alto Guadalquivir”, *Homenaje al Profesor Arturo Ruíz, Jaén*.
- BURILLO MOZOTA, F. – CHORDA, M. (coords.) (2014): *VII Simposio sobre los Celtíberos: nuevos hallazgos, nuevas interpretaciones*, Teruel.
- BURILLO MOZOTA, F. – ORTEGA ORTEGA, J. (1999): “El proceso de formación de las comunidades campesinas en el Sistema Ibérico (1.400-400 a. C.): Algunas consideraciones acerca del concepto de ruptura”, [en] Arenas y Palacios 1999, 123-141.
- BURILLO MOZOTA, F. – PÉREZ-GUTIÉRREZ, M. (2015): “The astronomical sanctuary of the celtiberian town of Segeda (Mara, Zaragoza, Spain)”, *SEAC 2011 Stars and Stones: Voyages in Archaeoastronomy and Cultural Astronomy* (=BAR. International Series 2720), 256-259.
- BURILLO ET ALII (1988) = Burillo Mozota, F. – Pérez Casas, J. A. – Sus Giménez, M. L. de, (eds.), *Celtíberos*, Zaragoza.
- BURILLO ET ALII (2008) = Burillo Mozota, F. – Escolano Utrilla, S. – López Romero, R. – Ruiz Budría, E.: *Roma versus Segeda. Una propuesta sobre el camino hispano seguido por el cónsul Nobilior en el año 153 a.C.*, 2008, Teruel.
- BURILLO ET ALII (2013) = Burillo Mozota, F. – Arenas Esteban, J. – Burillo Cuadrado, M^a. P.: “El santuario astronómico de Segeda y la iconografía solar en Celtiberia”, [en] A. Hofeneder y P. de Bernardo (eds.) *Théonymie celtique, ultes, interpretatio / Keltische theonymie, kuste, interpretatio* (=MPK, Band 79), 2013, Viena, 157-173.
- BURILLO ET ALII (2014) = Burillo Mozota, F. – Burillo Cuadrado, M^a. P. – Fanganillo Rodríguez, D. – Gallego Bermúdez, E. – Pérez García, G. – Terán Manrique, J.: “Proyecto Segeda, de la investigación al desarrollo rural”, [en] *I Congreso Internacional sobre educación y socialización del patrimonio en el medio rural* (=Tejuelo. Revista de Didáctica de la Lengua y la Literatura, Año VII), 2014, Malpartida de Cáceres, 577-611.

- BURILLO *ET ALII* (2022) = Burillo Mozota, F. – Fernández García, G. – Burillo Cuadrado, M^a. P.: “Influencias mediterráneas en la configuración de la cultura celtibérica”, [en] *Actualidad de la Investigación Arqueológica en España IV (2021-2022). Conferencias Impartidas en el Museo Arqueológico Nacional*, 2022, Madrid, 413-431.
- BURMEISTER, S. – GEBÜHR, M. (2018): “Demographic aspects of Iron Age societies”, [en] C. Haselgrove, K. Rebay-Salisbury y P. S. Wells (eds.), *The Oxford Handbook of the European Iron Age*, Oxford.
- CABAÑERO MARTÍN, V.M. (2015): *La campiña segoviana en época romana (s. II a.C.-II d.C.)*, Segovia.
- CABAÑERO MARTÍN, V. M. – MARTÍNEZ CABALLERO, S. (2019a): “El territorio de Confloenta (Duratón). Avance de las investigaciones (2016-2019)”, [en] E. Gamo, J. Fernández y David Álvarez (2019), *En ningún lugar... Caraca y la romanización de la Hispania interior*, Guadalajara, 495-514.
- CABAÑERO MARTÍN, V. M. – MARTÍNEZ CABALLERO, S. (2019b): *Informe. Proyecto de investigación Ciudad romana de Confloenta-Duratón. 2018. Volumen II. Trabajos de prospección arqueológica en el territorio de la ciudad romana de Confloenta*, Informe Junta de Castilla y León.
- CABRÉ AGUILÓ, J. (1917): *Catálogo Monumental de la provincia de Soria*, documento inédito, Archivo Provincial de Soria.
- CABRÉ AGUILÓ J. (1942): “El thymiaterion céltico de Calaceite”, *Archivo Español de Arqueología* 15, 181-205.
- CABRÉ HERREROS, E. – MORÁN CABRÉ, J. A. (1982): “Ensayo cronológico de las fibulas con esquema de La Tène en la Meseta Hispánica”, *Boletín de la Asociación Española de Amigos de la Arqueología* 15, 4-27.
- CÁCERES SASTRE, R. (2019): *Informe de excavación arqueológica en C/ San Millán 3 de Sepúlveda (Segovia)*, Informe de la Junta de Castilla y León.
- CADIOU, F. – MORET, P. (2007): “Rome et la frontière hispanique à l'époque républicaine (IIe-Ier siècles av. J.-C.)”, [en] Chr. Velud (éd.), *Les sociétés méditerranéennes face au risque. Espaces et frontières*, El Cairo-Madrid-Atenas, 21-44.
- CALVO Y SÁNCHEZ, I. (1913): “Termes, ciudad celtibero-arévaca”, *Revista de Archivos, Bibliotecas y Museos* XXIX, Madrid, 374-387.
- CAMPO, M. (2002): “La producció d'Untikesken i Kese: funció i circulació a la ciutat i al territori”, [en] *Funció i producció de les sequs indígenes*, Barcelona, 77-104.
- CAPALVO LIESA, A. (1986): “El léxico pliniano sobre Hispania: etnonimia y designación de asentamientos urbanos”, *Caesaraugusta* 63, 49-67.
- CAPALVO LIESA, A. (1996): *Celtiberia. Un estudio de las fuentes literarias antiguas*, Zaragoza.
- CARAFÀ, P. (1998): *Il Comizio di Roma dalle origine all'età di Augusto*, Roma.
- CARBALLO, D. M. – FORTENBERRY, B. (2015): “Bridging prehistory and history in the archaeology of cities”, *Journal of Field Archaeology* 40 (5), 542-559.
- CARRILLO DÍAZ-PINÉS, J. R. (2016): “Las sedes de corporaciones y asociaciones en la Hispania romana: la problemática arqueológica”, [en] O. Rodríguez *et alii* 2016, 305-330.
- CASA MARTÍNEZ, C. DE LA – DOMÉNECH ESTEBAN, M. – IZQUIERDO BERTIZ, J. M^a – TERÉS NAVARRO, E. (1994): *Tiermes III. Excavaciones realizadas en la Ciudad Romana y en las Necrópolis Medievales (Campanas de 1981-1984)* (=Excavaciones Arqueológicas en España 165), Madrid, 83-132.
- CATALANO, R. (1978): “Aspetti spaziali del sistema guiridico-religioso romano. *Mundus, templum, urbs, ager, Latium, Italia*”, *ANRWII* 16.1, 440-553
- CERDEÑO SERRANO, M. L. (1978): “Los broches de cinturón peninsulares de tipo céltico”, *Trabajos de Prehistoria* 35 (1), 279-307.
- CERDEÑO SERRANO, M^a. L. (2014): “Placas pectorales”, [en] Arlegui 2014, 108-109.
- CERDEÑO SERRANO, M^a. L. – CHORDÁ, M. (2017): “Hierros antiguos en la Meseta oriental. La Celtiberia olvidada”, *Cuadernos de Prehistoria y Arqueología de la Universidad Autónoma de Madrid* 43, 47-65
- CERDEÑO SERRANO, M. L. – PÉREZ DE YNESTROSA, J. L. (1993): *La necrópolis celtibérica de Sigüenza: revisión del conjunto*, Teruel.
- CERDEÑO SERRANO, M^a. L. – JUEZ, P. (2002): *El Castro Celtibérico de “El Ceremeño” (Herrería, Guadalajara)* (=Monografías Arqueológicas del Seminario de Arqueología y Etnología Turolense 8), Teruel.
- CERDEÑO SERRANO, M^a. L. – SAGARDOY FIDALGO, T. (2007): *La necrópolis celtibérica de Herrería III (Guadalajara)* (=Centro de Estudios Celtibéricos 4), Zaragoza.
- CERDEÑO *ET ALII* (1981) = Cerdeño, M. L. – García Huerta, M. R. – De Paz, M.: “La necrópolis de Molina de Aragón”, *Wad-al-Hayara: Revista de estudios de Guadalajara* 8, 1981, 9-84
- CERDEÑO *ET ALII* (2013) = Cerdeño Serrano, M^a. L. – Gamo Pazos, E. – Sagardoy Fidalgo, T., coords.: “Los celtiberos que encontró Roma”, [en] M^a. L. Cerdeño Serrano, E. Gamo Pazos y T. Sagardoy Fidalgo, *La romanización en Guadalajara. Arqueología e historia*, Madrid, 19-34.
- CHAUME, B. (2013): “Le palais de la Dame de Vix et le complexe aristocratique du Mont Lassois”, *Arts & Cultures* 14, 64-75.
- CHAUME, B. (2020): “Vix: The Temptation of the City”, [en] L. Zamboni *et alii* (eds.), *Crossing the Alps. Early Urbanism between Northern Italy and Central Europe (900-400 BC)*, *Acts of the International Conference (Milan, 29-30 March 2019)*, Leiden, 349-360.
- CHAUME, B. – MORDANT, C., dirs. (2011): *Le complexe aristocratique de Vix. Nouvelles recherches sur l'habitat, le système de fortification et l'environnement du mont Lassois*, 2 vols., Dijon.
- CHAMPION, T. (2001): “Urbanisation, suburbanisation, counterurbanisation and reurbanisation”, [en] R. Paddison, *Handbook of Urban Studies*, London, 143-161.

- CIPRÉS TORRES, P. (1993): *Guerra y sociedad en la Hispania Indoeuropea* (=Anejos de Veleia, Series Minor 3), Vitoria/Gasteiz.
- COARELLI, F. (1988a): *Il Foro Boario. Dalle origini alla fine della Repubblica*, Roma.
- COARELLI, F. (1988b): "I santuari, il fiume, gli empori", [en] A. Momigliano y A. Schiavone (eds.), *Storia di Roma*, vol. I: *Roma in Italia*, Torino, 127-152.
- COARELLI, F. (1995): "Vie e mercati del Lazio antico", [en] *Latini e Romani prima di Annibale* (=Eutopia IV, 2), Roma, 199-211.
- COARELLI, F. (1997): *Il Campo Marzio. Dalle origini alla fine della Repubblica*, Roma.
- COARELLI, F. – LA REGINA, A. (1984): *Abruzzo-Molise*, Roma.
- COLMENARES, D. DE, (1637): *Historia de la insigne ciudad de Segovia, y compendio de las historias de Castilla*, Segovia (Nueva edición anotada, Academia de Historia y Arte de San Quirce, 1969, Segovia).
- COLLIS, J. (1984): *Oppida: Earliest towns north of the Alps*, Sheffield.
- COLLIS, J. (1989): *La Edad del Hierro en Europa*, Barcelona.
- CONTE BRAGADO, D. – FERNÁNDEZ BERNALDO DE QUIRÓS, I. (1993): *Introducción a la arqueología en el cañón del Duratón*, Segovia.
- CORCHÓN RODRÍGUEZ, M.^a S., coord. (1997): *La cueva de La Griega de Pedraza (Segovia)* (=Arqueología en Castilla y León 3), Zamora.
- COWGILL, G. L. (2004): "Origins and Development of Urbanism: Archaeological Perspectives", *Annual Review of Anthropology* 33, 525-49.
- COWLEY, D. – FERNÁNDEZ-GÖTZ, M. – ROMANKIEWIEZ, T. – WENDLING, H. (eds). (2019): *Rural Settlement: Relating Buildings, Landscape, and People in the European Iron Age*, Leiden.
- CUBERO CORPAS, C. (2005): "Agricultura", [en] Jimeno 2005, 307-312.
- CURCHIN, L.A. (1999): "Estela romana con relieve en Ayllón (Segovia)", *Boletín del Seminario de Arte y Arqueología* LXV, Valladolid, 197-200.
- CURRÁS DOMÍNGUEZ, A. (2012): *Estudio sobre la evolución de paisajes mediterráneos continentales en Lleida y Guadalupe durante los últimos 3.000 años a partir de las secuencias polínicas de Ivars, Somolinos y Cañamares*, Tesis doctoral, Universitat de Barcelona.
- CURRÁS DOMÍNGUEZ, A. *ET ALII* (2012): "Climate change and human impact in central Spain during Roman times: High-resolution multi-proxy analysis of tufa lake record (Somolinos, 1280 m asl)", *Catena* 89, 31-53.
- DANIELISOVÁ, A. (2014): "Oppida, Production and Social Status: Complexity of the Late La Tène Period in Central Europe", [en] M. Fernández-Götz, H. Wendling y K. Winger (eds.), *Paths to Complexity: Centralisation and Urbanisation in Iron Age Europe*, Oxford, 76-83.
- DEMOULE, J.-P. (1999): *Chronologie et société dans les nécropoles celtiques de la culture Aisne-Marne du VIe au IIIe siècle avant notre ère* (=Revue archéologique de Picardie, Numéro spécial 15), Amiens
- DELIBES DE CASTRO, G. – DEL VAL RECIO, J. (2005): "Espiralformes de plata de la Cueva de la Vaquera (Segovia): un probable conjunto votivo de inicios de la Edad del Bronce", *Munibe (Antropología-Arqueología)* 57, 301-313.
- DELIBES DE CASTRO, G. – ROMERO CARNICERO, F. (2011): "La plena colonización agraria del Valle Medio del Duero", [en] Álvarez-Sanchís *et alii* 2011, 49-94.
- DELIBES DE CASTRO, G. – HERRÁN MARTÍNEZ, J. I. (2007): *La Prehistoria* (= *Biblioteca Básica de Valladolid* 1), Valladolid.
- DELIBES DE CASTRO, G. – HERRÁN MARTÍNEZ, J. I. (2011): "La plena colonización agraria del Valle Medio del Duero", [en] Álvarez-Sanchís *et alii* 2011, Madrid, 49-94.
- DELIBES *ET ALII* (1995a) = Delibes de Castro, G. – Romero Carnicero, F. – Morales Muñoz, A. (eds.) – Escudero Navarro, Z. (coords.): *Arqueología y Medio Ambiente. El primer milenio A.C. en el Duero medio*, 1995, Valladolid.
- DELIBES *ET ALII* (1995b) = Delibes de Castro, G. – Romero Carnicero, F. – Escudero Navarro, Z. – Sanz Mínguez, C. – San Miguel Maté, L. C. – Mariscal, B., Cubero, C. – Uzquiano, P. – Morales, A. – Liesau, C. – Calonge, G.: "El medio ambiente durante el primer milenio a.C. en el Valle del Duero. Consideraciones finales", [en] Delibes de Castro, G. Romero Carnicero, F. y Morales Muñoz, A. (eds.): *Arqueología y medio ambiente. El primer milenio a.C. en el Duero Medio*, Valladolid, 543-582.
- DELIBES *ET ALII* (1995c) = Delibes de Castro, G. – Romero Carnicero, F. – Ramírez Ramírez, M. L.: "El poblado "céltico" de El Soto de Medinilla (Valladolid). Sondeo estratigráfico de 1989-1990" [en] Delibes *et alii* 1995a, 149-178.
- DEVIJVER, H. – WONTERGHEM, F. VAN (1981): "Il campus nell' impianto urbanistico delle città romane: testimonianze epigraphiche e resti archeologici", *Acta Archaeologica Lovanensia* 20, 33-68.
- DEVIJVER, H. – WONTERGHEM, F. VAN (1982): "Ancora sul 'campus' delle città romae", *Acta Archaeologica Lovanensia* 21, 93-98.
- DEVIJVER, H. – WONTERGHEM, F. VAN (1984): "Der "campus" der römischen Städte in Italien und im Westen", *ZPE* 54, 195-206.
- DEVIJVER, H. – WONTERGHEM, F. VAN (1985): "Neue Belege zum "campus" der römischen Städte in Italien und im Westen", *ZPE* 60, 147-158.
- DEVIJVER, H. – WONTERGHEM, F. VAN (1994): "The campus in the urban organization of Africa and Sardinia: two examples, Carthage and Carales", *L'Africa romana* 10, 1035-1060.
- DÍEZ HERRERO, A. (2019): "La y la Gea Historia de Segovia", [en] S. Martínez Caballero (coord.), *Historia de Segovia 1. La Gea. La Prehistoria. La Protohistoria*, Segovia, 21-158.

- DYSON, S. L. (1985): *The Creation of the Roman Frontier*, Princeton.
- EIROA, J. J. (1979a): "Aspectos urbanísticos del castro hallstático de El Royo (Soria)", *Revista de Investigación del Colegio Universitario de Soria* 3(1), 81-90.
- EIROA, J. J. (1979b): "Avance de la primera campaña de excavaciones arqueológicas en el castro hallstático de El Royo (Soria)", *Caesaraugusta* 47-48, 123-139.
- EIROA, J. J. (1981): "Moldes de arcilla para fundir metales procedentes del Castro Hallstático de El Royo (Soria)", *Zephyrus* 32-33, 181-193.
- ESCUDERO NAVARRO, Z. – SANZ MÍNGUEZ, C. (1993): "Un centro alfarero de época vaccea: el horno 2 de Carralaceña (Padilla/Pesquera de Duero, Valladolid)", [en] Romero *et alii* 1993, 471-492.
- ESCUDERO NAVARRO, Z. – SANZ MÍNGUEZ, C. (1999): "Algunas reflexiones a propósito de la llegada del torno cerámico al Valle del Duero" [en] Burillo 1999, 323-340.
- ESTEBAN PAYNO, M. (2022): "Verdaderas ciudades-estado: institucionalización política y magistraturas en Celtiberia. Algunos apuntes", *Antesteria: debates de Historia Antigua* 11, 54-74.
- ESTREMERÁ PORTELA, M^a. S. (2003): *Primeros agricultores y ganaderos en la Meseta Norte: el Neolítico de la Cueva de La Vaquera (Torreiglesias, Segovia)* (=Memorias. Arqueología en Castilla y León 11), Zamora.
- EXCAVACIONES DE NUMANCA (1912) = *Excavaciones de Numancia*, Madrid.
- EXCAVACIONES DE NUMANCA (1991) = *Clunia 0. Studia Varia Cluniensis*, Burgos.
- EZQUERRA LEBRÓN, B. (2005): "La ciudad romana de "La Caridad" (Caminreal, Teruel)", [en] Jimeno *et alii* 2005, 205-212.
- EZQUERRA LEBRÓN, B. (2007): "Tésera de Lazuro. La Caridad (Caminreal, Teruel)", [en] *Fragmentos de Historia. 100 años de arqueología en Teruel*, Teruel, 262-263.
- FATÁS CABEZA, G. (1973): "Un aspecto de la explotación de los indígenas hispanos por Roma: los botines de guerra en la Citerior", *Estudios* II, 101-110.
- FATÁS CABEZA, G. (1980): *Contrebia Belaisca II. Tabula Contrebiensis*, Zaragoza.
- FERNÁNDEZ DÍAZ, L. (2020): *Arqueología de la infancia desde un estudio bioarqueológico. Dos inhumaciones infantiles en el Valle del Eresma (Segovia)*, Trabajo de Fin de Máster, Universidad Autónoma de Madrid, Inédito.
- FERNÁNDEZ DÍAZ, L. – MARTÍN VELA, R. (e.p.): "Dos inhumaciones infantiles en ámbito doméstico en el valle del Eresma: el oppidum del Tormejón y la villa de Matabuey", [en] *Actas de la I Jornada de antropología del mundo romano y tardantiguo. Museo de Segovia*, Noviembre 2021.
- FERNÁNDEZ ESTEBAN, S. – MARTÍN ESPINOSA, A. – JIMÉNEZ SANZ, C. (1996): *Excavación y documentación arqueológica en el solar de la C/ Isabel la Católica, 12 y C/ Judería Vieja, 8 (Segovia)*, Informe Junta de Castilla y León.
- FERNÁNDEZ GARCÍA, G. (2016): "La articulación del espacio doméstico en las casas de patio central. Un estudio para el Noreste peninsular ibérico entre los siglos IV-II a. C.", *Arqueología de la arquitectura* 12, enero-diciembre, Madrid-Vitoria.
- FERNÁNDEZ GARCÍA, G. (2017): *Las casas de patio central en el Mediterráneo Occidental entre los siglos IV y II a. C.: la Casa del Estrígilo de Segeda I (Mara, Zaragoza)*, Tesis doctoral, Universidad de Zaragoza, número 87.
- FERNÁNDEZ-GÖTZ, M. (2011): "Cultos, ferias y asambleas: los santuarios protohistóricos del Rin Medio - Mosela como espacios de agregación", *Paleohispánica* 11, 127-154.
- FERNÁNDEZ-GÖTZ, M. (2013): "Politik, Religion und Jahrmärkte: Zur Rolle der Volksversammlungen im eisenzeitlichen und frühmittelalterlichen Europa", [en] R. Karl and J. Leskovar (eds.), *Interpretierte Eisenzeiten 5. Fallstudien, Methoden, Theorie* (=Studien zur Kulturgeschichte von Oberösterreich 37), Linz, 71-82.
- FERNÁNDEZ-GÖTZ, M. (2014): "Reassessing the Oppida: The Role of Power and Religion", *Oxford Journal of Archaeology* 33, 379-394.
- FERNÁNDEZ-GÖTZ, M. (2018): "Urbanization in Iron Age Europe: Trajectories, Patterns, and Social Dynamics", *Journal of Archaeological Research* 26, 117-62.
- FERNÁNDEZ-GÖTZ, M. (2019): "A World of 200 Oppida: Pre-Roman Urbanism in Temperate Europe Oppida", [en] L. de Ligt y J. Bintliff (eds.), *Regional Urban Systems in the Roman World, 150 BCE – 250 CE*, Brill, 35-66.
- FERNÁNDEZ-GÖTZ, M. (2020): "Urbanisation and Deurbanisation in the European Iron Age: Definitions, Debates, and Cycles", [en] L. Zamboni, M. Fernández-Götz y C. Metzner-Nebelsick (eds.), *Crossing the Alps: Early Urbanism between Northern Italy and Central Europe (900-400 bc)*, Leiden, 27-42.
- FERNÁNDEZ-GÖTZ, M. – KRAUSSE, D. (2013): "Rethinking Early Iron Age Urbanization in Central Europe: the Heuneburg Site and its Archaeological Environment", *Antiquity* 83, 473-487.
- FERNÁNDEZ-GÖTZ, M. – RALSTON, I. (2017): "The Complexity and Fragility of Early Iron Age Urbanism in West-Central Temperate Europe", *Journal of World Prehistory* 30.3, 259-79.
- FERNÁNDEZ-GÖTZ, M. – ROYMANS, N. (2015): "The politics of identity: Late Roman Age sanctuaries in the Rhineland", *Journal of the North Atlantic* 8, 18-32.
- FERNÁNDEZ-GÖTZ, M. – NIMURA, C. – STOCKHAMMER, P. W. – CARTWRIGHT, R. (2023): *Rethinking Migrations in Late Prehistoric Eurasia*. Londres y Oxford (=Proceedings of the British Academy 254), Oxford.
- FICHTL, S. (2005): *La Ville celtique: Les Oppida de 150 av. J.-C. à 15 ap. J.-C.*, Paris.
- FICHTL, S. – BARRAL, P. – PIERREVELCIN, G. – SCHÖNFELDER, M. (eds.) (2019): *Les agglomérations ouvertes de l'Europe celtique (IIIe-Ier s. av. J.-C.). Offene Großsiedlungen im keltischen Europa (3.-1. Jh. v. Chr.)* (=Mémoires d'Archéologie du Grand Est 4), Strasbourg.

- FICHTL, S., ed. (2010): *Murus celticus: architecture et fonctions des remparts à l'âge du Fer*. Centre archéologique européen (=Bibracte 19), Glux-e-Glenne, Bibracte.
- FICHTL, S. (2018): "Urbanization ans Oppida", [en] C. Haselgrove, K. Rebay-Salisbury y P. Wells (eds.), *The Oxford Handbook of the European Iron Age*, Oxford (<https://doi.org/10.1093/oxfordhb/97801996696826.013.13>).
- FIGUEROA Y TORRES, A. DE, Conde de Romanones (1910): *Las Ruinas de Termes. Apuntes arqueológicos descriptivos*, Madrid.
- FREY, W. H. – ZIMMER, Z. (2001): "Defining the city", [en] R. Paddison (ed.), *Handbook of Urban Studies*, Londres, 14-35.
- FULMINANTE, F. – HANSON, J. W. – ORTMAN, S. G. Y – BETTENCOURT, L. M. A., eds. (2019): *Where Do Cities Come from and Where Are They Going? Modelling Urbanism in the Past, Present, and Future* (=Frontiers in Digital Humanities 6.14).
- GALÁN, E. (1989-1990): "Naturaleza y cultura en el mundo celtibérico", *Kalathos* 9-10, 175-204.
- GALÁN, E. (2005): "Artistas y artesanos" [en] Jimeno 2005, 329-336.
- GALLEGO REVILLA, J. I. (2002): *El poblamiento prerromano de la provincia de Segovia*, Tesis de Licenciatura, Universidad Complutense de Madrid.
- GALLEGO REVILLA, J. I. (2015): "Vasos de Cauca", [en] Martínez Caballero y Vilches 2015, 28-29.
- GALLEGO REVILLA, J. I. – MARTÍNEZ CABALLERO, S. (2014): "Origen y desarrollo de la ciudad prerromana en el alto Duratón. Sepúlveda, la gran desconocida", [en] Martínez Caballero 2014a, 111-117.
- GALLEGO REVILLA, J. I. – MARTÍNEZ CABALLERO, S. (2015): "Fíbula zoomorfa de caballito", [en] Martínez Caballero y Vilches 2015, 30.
- GAMO PAZOS, E. (2018): *La Romanización de Celtíberos y Carpetanos en la Meseta Oriental*, Alcalá de Henares.
- GAMO PAZOS, E. – AZCÁRRAGA CÁMARA, S. (2012): "Cerámica de barniz negro de época romana republicana en yacimientos celtibéricos y carpetanos de la provincia de Guadalajara", *Lucentum* 31, 131-146.
- GARCI RUIZ DE CASTRO, J. (1551): *Anacephaleosim Gestorum Civitatis Secoviensis, 1554. Comentario sobre la primera y segunda población de Segovia*.
- GARCÍA ALONSO, J. L. (2003): *La Península Ibérica en la Geografía de Claudio Ptolomeo* (=Anejos de Veleia, Serie minor 19), Vitoria/Gasteiz.
- GARCÍA-BELLIDO, M^a. P. (1993): "Origen y función del denario ibérico", [en] *Sprachen und Schriften des antiken Mittelmeerraums*, Innsbruck, 97-123.
- GARCÍA-BELLIDO, M^a. P. (1995): "Célticos y púnicos en la Beturia según los documentos monetales", *Celtas y Túrdules: La Beturia*, Mérida, 255-292.
- GARCÍA-BELLIDO, M^a. P. – BLÁZQUEZ CERRATO, C. (2001): *Diccionario de cecas y pueblos ibéricos*, 2 Vols, Madrid.
- GARCÍA-GELABERT PÉREZ, M^a. P. – BLÁZQUEZ MARTÍNEZ, J. M^a (1987-1988): "Los mercenarios hispanos en las fuentes literarias y en la Arqueología", *Habis* 18-19, 257-270.
- GARCÍA HUERTA, M. R. – ANTONA, V. (1992): *Excavaciones arqueológicas: La Yunta, Guadalajara*, Villarrobledo.
- GARCÍA MERINO, C. (1984): "La ciudad de Uxama: nuevos datos para la romanización en Soria", [en] *I Symposium de arqueología soriana*, vol. II, Soria, 377-400.
- GARCÍA MERINO, C. (1989): "Uxama Argaela: el yacimiento y su historia", [en] J. L. Argente (coord.), *Diez Años de Arqueología Soriana (1978-1988)*, Soria, 87-96.
- GARCÍA MERINO, C. (1995): *Uxama I (campanas de 1976 y 1978): Casa de la Cantera, Casa del Sectile, "El Tambor"*, Madrid.
- GARCÍA MERINO, C. (1999): "Urbanización y ordenación del territorio en Uxama Argaela", [en] *Actas de la Mesa Redonda Desenvolvimiento e emergencia das cidades do noroeste da Península Iberica (Marco de Canaveses, Porto, 1999)*, Porto, 191-219.
- GARCÍA MERINO, C. (2000): "Acerca de las necrópolis de Uxama Argaela", [en] *Soria Arqueológica 2. Homenaje a José Luis Argente*, Soria, 131-164.
- GARCÍA MERINO, C. (2007): "Crecimiento urbano, abastecimiento de agua y territorio en Uxama Argaela", [en] M. Navarro Caballero – J. J. Palao Vicente (coord.), *Villes et territoires dans le bassin du Douro à l'époque romaine*, Bordeaux, 203-235.
- GARCÍA MERINO, C. – SÁNCHEZ SIMÓN, M. (1998): *Uxama II: la casa de la Atalaya*, Valladolid.
- GARCÍA MERINO, C. – UNTERMANN, J. (1999): "Revisión de la lectura de la tessera uxamensis y valoración de las téseras en el contexto de la configuración del poblamiento celtibérico en el s. I a. C.", *BSEAA* LXV, 138-152.
- GARCÍA MORENO, L. A. (1987): *Hispania Tumultuantes: de Numancia a Sertorio*, Alcalá de Henares.
- GARCÍA PAREDES, A., ed. (2004): *Castejón. Cuatro milenios de historia*, Castejón.
- GARCÍA QUINTELA, M. V. (1995): "Posible suplicio capital celtibérico en un fragmento cerámico procedente de Tiermes", *Kalathos* 16, 103-112.
- GARCÍA RIAZA, E. (2002a): "Dinero y moneda en la Hispania Indígena: la mirada de las fuentes literarias", [en] *Funció i producció de les sequs indígenes*, Barcelona, 9-34.
- GARCÍA RIAZA, E. (2002b): *Celtíberos y lusitanos frente a Roma: diplomacia y derecho de guerra* (= Anejos de Veleia 18), Vitoria/Gasteiz.
- GARCÍA SÁNCHEZ, L. – CRIADO PORTAL, A. J. – CHAMÓN FERNÁNDEZ, J. – CRIADO MARTÍN, A. J. (2010-12): "Contribución científico-tecnológica para el conocimiento de los recubrimientos de magnetita y bronce-magnetita en armas prerromanas", *Sautuola* XVI-XVII, 435-456.

- GARCÍA SOTO MATEOS, E. (1982): “La necrópolis celtibérica de Ucero (Soria)”, *Arevacon* 1, 4-9.
- GARCÍA SOTO MATEOS, E. (1990): “Las necrópolis de la Edad del Hierro en el Alto Valle del Duero”, en Burillo 1990, 13-38.
- GARCÍA SOTO MATEOS, E. – DE LA ROSA, R. (1995): “Consideraciones sobre el poblamiento en la ribera soriana del Duero, durante la primera Edad del Hierro”, [en] F. Burillo Mozota (coord.), *Poblamiento Celtibérico. III Simposio sobre los Celtiberos*, Zaragoza, 83-92.
- GARCÍA VALDÉS, M. (1994): *Aristóteles. Política. Traducción y notas*, Madrid.
- GARCÍA Y BELLIDO, A. (1952): ““Pequeñas invasiones” y “transmigraciones internas””, [en] *II Congreso Nacional de Arqueología*, Zaragoza, 231-237.
- GARCÍA Y BELLIDO, A. (1962): “Moericus, Belligenus y los mercenarios españoles en Siracusa”, *Boletín de la Real Academia de la Historia* 150, 7-23.
- GARCÍA Y BELLIDO, A. (1966): “Las Trullas Argentinas De Tiermes”, *Archivo Español de Arqueología* XXIX, 113-114.
- GAYDARSKA, B. (2017): “Introduction: European Prehistory and Urban Studies”, *Journal of World Prehistory* 30.3, 177-88.
- GLEBA, M. – MARÍN-AGUILERA, B. – DIMOVA, B. (Eds.) (2021): *Making cities: economies of production and urbanization in Mediterranean Europe, 1000-500 BC.*, Cambridge.
- GIL FARRÉS, O. (1951): “Dos interesantes piezas prehistóricas del Museo Arqueológico Nacional”, *Estudios Segovianos* 8, 217-222.
- GIL FARRÉS, O. (1952): “Hallazgo posthallstático en Sepúlveda”, [en] *II Congreso Nacional de Arqueología*, Madrid, 155-178.
- GIL FARRÉS, O. (1954): “Hallazgo posthallstático en Segovia”, *MMAP* XV, 29-30.
- GODINEAU, CH. – KRUTA, V. (1980): “Les antécédents: y a-t-il une ville protohistorique?”, [en] G. Duby (ed.) *Histoire de la France urbaine. La villae antique* 1, Seuil, 139-231.
- GÓMEZ DE SOMORROSTRO, A. (1820): *El Acueducto y otras antigüedades de Segovia*, Madrid (Edición Caja Segovia, Segovia 1987).
- GÓMEZ PANTOJA, J. L. (1999): “Las Madres de Clunia”, [en] F. Villar y F. Beltrán (eds.), *Pueblos, lenguas y escrituras en la Hispania prerromana*, Salamanca, 421-432.
- GÓMEZ PANTOJA, J. L. (2004): “Cuando se pierden los papeles. A propósito de algunas inscripciones latinas del Museo Arqueológico Nacional de Madrid”, [en] J. L. Gómez-Pantoja (ed.), *Excavando papeles. Indagaciones arqueológicas en los archivos españoles*, Guadalajara, 239-273.
- GÓMEZ PANTOJA, J. L. (2011): “Arco”, [en] *Diis Deabusque. Actas do II Coloquio Internacional de Epigrafia “Culto e sociedade”* (=Sintria III-IV), 181-194.
- GÓMEZ PANTOJA, J. L. – GARCÍA PALOMAR, F. (2001a): “El culto a Hércules y otras novedades epigráficas de San Esteban de Gormaz (Soria)”, [en] *Homenaje a Josep Corell* (=Studia Philologica Valentina 5), 73-101.
- GÓMEZ PANTOJA, J. L. – GARCÍA PALOMAR, F. (2001b): “El culto a Hércules en la Meseta Norte: nuevos datos, nuevas perspectivas”, [en] L. Hernández Guerra, L. Sagredo San Eustaquio y J. M. Solana Sáinz (eds.), *Actas del I Congreso Internacional de Historia Antigua. “La Península Ibérica hace 2000 años”* (Valladolid, 23-25 de Noviembre 2000), Valladolid, 607-612.
- GÓMEZ PÉREZ, A. – SANZ MÍNGUEZ, C. (1993): “El poblado vacceo de Las Quintanas, Padilla de Duero (Valladolid): aproximación a la secuencia estratigráfica”, [en] Romero *et alii* 1993, 335-370.
- GÓMEZ SANTACRUZ, J. (1999): “Fuentes e historia de la ciudad arévaco-romana de Termes”, [en] A. Alonso (coord.), *Homenaje al profesor Montenegro: estudios de Historia Antigua*, 627-638.
- GONZÁLEZ RODRÍGUEZ, M^a. C. (2005): “Sobre la religio de los pueblos del NW durante el alto Imperio: algunas observaciones”, *Paleohispánica* 5, 775-792.
- GONZÁLEZ RODRÍGUEZ, M^a. C. (2009): “Santuarios y epigrafía en las ciudades hispanorromanas: una aproximación”, en P. Mateos, S. Celestino, A. Pizzo *et al.* (eds.): *Santuarios, oppida, ciudades: arquitectura sacra en el origen y desarrollo urbano del Mediterráneo Occidental*, Mérida, 407-416.
- GONZÁLEZ SIMANCAS, M. (1914): *Numancia, estudio de sus defensas*, Madrid.
- GONZÁLEZ SIMANCAS, M. (1926): *Las fortificaciones de Numancia. Excavaciones practicadas para su estudio* (=Junta Superior de Excavaciones y Antigüedades 74), Madrid.
- GORDON CHILDE, V. (1950): “The Urban Revolution”, *The Town Planning Review* 21 (1), 3-17.
- GORROCHATEGUI CHURRUCA, J. (2013): “TOVTIVS TREBAQVE: Instituciones políticas peregrinas arévacas”, [en] E. Ortiz de Urbina (ed.), *Magistrados locales de Hispania*,
- GOTDIENER, M. (2017): “Urban Sociology”, [en] *The Cambridge Handbook of Sociology*, Cambridge, 445-454.
- GOZALBES, M. (2009): *La ceca de Turiazu*, Teruel.
- GOZALO VIEJO, F. (1979): *El yacimiento del Cerro del Tormeión, Armuña, Segovia*, Memoria de Licenciatura, Universidad Autónoma de Madrid, inédita.
- GOZALO VIEJO, F. – GONZALO GONZÁLEZ, J. M. – BLANCO GARCÍA, J. F. (2013): “El Cerro Tormeión (Armuña, Segovia). Análisis de sus materiales cerámicos tardoantiguos”, *Cuadernos de Prehistoria y Arqueología de la Universidad Autónoma de Madrid* 39, 151-182.
- GRAELLS, R. (2014): *Mistophoroi ex Iberias. Una aproximación al mercenariado hispano a partir de las evidencias arqueológicas* (s. VI-IV a.C.) (=Archeologia Nuova Serie 1), Venosa.

- GRAELLS I FABREGAT, R. – LORRIO ALVARADO, A. (2013): “El casco celtibérico de Muriel de la Fuente (Soria) y los hallazgos de cascos en las aguas de la Península Ibérica”, *Complutum* 24 (1), 151-173.
- GRAELLS I FABREGAT ET ALII (2010) = Graells i Fabregat, R. – Fatás, L. – Sardà, S.: “Uso y significado de los materiales mediterráneos en algunas tumbas del Bajo Aragón (s. VII-VI a.C.): Reflexiones sobre un sistema complejo” [en] Burillo 2010a, 351-361
- GRAELLS I FABREGAT ET ALII (2014) = Graells i Fabregat, R. – Lorrío Alvarado, A. – Quesada Sanz, F.: *Cascos hispano-calcídicos. Símbolos de las élites guerreras celtibéricas* (=Römische-Germanisches Zentralmuseum Mainz. Kataloge Vor- und Frühgeschichtlicher Altertümer. Band 46), 2014, Mainz.
- GÜELMES, A. (1996): “Moerico, un mercenario al servicio de Roma”, [en] J. Mangas y J. Alvar (eds.), *Homenaje a José M. Blázquez*, vol. II, Madrid, 249-256.
- GREEN, M. (1992): *Dictionary of Celtic Myth and Legend*, Londres.
- GRUEN, E. S. (1968): *Roman Politics and the Criminal Courts 149-78 B. C.*, Cambridge.
- GUICHARD, V. (2018): “Bibracte. Testimonio de un mundo en transición”, *Desperta Ferro & Arqueología Historia* 15, 14-19.
- GYUCHA, A. (ed.) (2019): *Coming Together; Comparative Approaches to Population Aggregation and Early Urbanization*, Albany.
- HAJNALOVÁ, M. – GOLÁNOVÁ, P. – JAMRICHOVÁ, E. – PETRA, L. – FRÁNKOVÁ, M. – BRŤA, P. – KOCAROVÁ, R. P. – FLAMMER G. – PETŐ, A. (2023): “Land cover and use history of large empty spaces at fortified Iron Age hilltop sites; a case study from La Terrasse, Bibracte oppidum”, *Vegetation History and Archaeobotany* (<https://doi.org/10.1007/s00334-023-00934-0>).
- HARRIS, W. V. (1979): *War and Imperialism in Republican Rome, 327-70 B. C.*, Oxford.
- HASELGROVE, C. – WINGG, D., eds. (2005): *Iron Age coinage and ritual practices*, Mainz.
- HERNÁNDEZ VERA, J. A. (1982): *Las ruinas de Inestrellas: Aguilar del Río Alhama, La Rioja. Estudio Arqueológico*, Logroño.
- HERNÁNDEZ VERA, J. A. – NÚÑEZ, J. (1988): *Las ruinas de Inestrellas: Contrebia Leukade. Los celtiberos*, Zaragoza.
- HERNANDO SOBRINO, M^a R. (2014): “El culto de Hércules en la Meseta: testimonios, carácter y conexiones”, [en] J. Mangas y J. M^a Luzón, *Santuarios suburbanos y del territorio de las ciudades romanas de Hispania*, Madrid, 383-411.
- HINDESS B. – HIRST, P. Q. (1979): *Los modos de producción precapitalistas*, Barcelona.
- HODOS, T. (2020): “Urbanization”, [en] T. Hodos (ed.) *The Archaeology of the Mediterranean Iron Age: A Globalising World c. 1100 – 600 BCE*, Cambridge, 147-181.
- HOPKINS, K. (1996): “La romanización, asimilación cambio y resitencia”, [en] J. M^a. Blázquez y J. Alvar (eds.), *La romanización en occidente*, Madrid, 15-44.
- HOYO CALLEJA, J. DEL (2000): “¿Santuario dedicado a Diana cercano a Sepúlveda (Segovia)?”, *Veleia* 17, 135-141.
- IBÁÑEZ GONZÁLEZ, J. (1999): “Evolución de la potencialidad agrotérmica en la Celtiberia durante la Edad del Hierro”, [en] F. Burillo 1999, 11-46.
- JIMENO MARTÍNEZ, A. (2000): “El origen del urbanismo en el Alto Duero”, [en] *Soria Arqueológica 2. A José Luis Argente*, Soria, 239-262.
- JIMENO MARTÍNEZ, A. (2002): “Numancia: campamentos romanos y cerco de Escipión”, *Archivo Español de Arqueología* 75, 159-176.
- JIMENO MARTÍNEZ, A., coord. (2005): *Celtiberos. Tras La Estela De Numancia*, Soria,
- JIMENO MARTÍNEZ, A. (2006a): “Conquest and romanization in Celtiberia Ulterior. Numantia as a Paradigm”, [en] L. Abad Casal, S. Key y S. Ramallo Asensio (eds.), *Early Roman Towns in Hispania Tarraconensis* (= Journal of Roman Archeology. Supplementary Series 62), Portsmouth (Rhode Island), 172-183.
- JIMENO MARTÍNEZ, A. (2006b): “La Numancia que acogió a los segedenses”, [en] Burillo 2006a, 261-280.
- JIMENO MARTÍNEZ, A. (2009): “Espacio doméstico y sociedad en la Celtiberia Ulterior”, [en] M. C. Belarte (ed.), *L'espaci doèstic i l'organització de la societat a la protohistòria de la Mediterrània occidental (1er mil·lenni aC)*, Barcelona, 189-211.
- JIMENO MARTÍNEZ, A. (2011): “Las ciudades celtibéricas de la Meseta Oriental”, *Complutum* 22.2, 223-276.
- JIMENO MARTÍNEZ, A. – ARLEGUI SÁNCHEZ, M. (1995): “El poblamiento en el Alto Duero”, [en] Burillo 1995a, 93-126.
- JIMENO MARTÍNEZ, A. – MARTÍN, A. M. (1995): “Estratigrafía y numismática: Numancia y los campamentos”, *Anejos de Archivo Español de Arqueología* 14, 179-189.
- JIMENO MARTÍNEZ, A. – MARTÍNEZ NARANJO, J. P. (1999): “El inicio de la Edad del Hierro en el nudo hidrográfico Alto Tajo-Alto Duero”, [en] Arenas y Palacios 1999, 165-189.
- JIMENO MARTÍNEZ, A. – TABERNERO GALÁN, C (1996): “Origen de Numancia y su evolución urbana”, *ComplutumExtra* 6 (1), 415-432
- JIMENO MARTÍNEZ, A. – TORRE ECHÁVARRI, J. I. DE LA (2005): *Numancia, símbolo e historia*, Madrid.
- JIMENO MARTÍNEZ ET ALII (2004) = Jimeno Martínez, A. – Torre Echávarri, J. de la – Berzosa del Campo, B. – Martínez Naranjo, J. P.: *La Necrópolis Celtibérica de Numancia* (=Arqueología en Castilla y León 12), 2004, Soria.
- JIMENO MARTÍNEZ ET ALII (2010) = Jimeno Martínez, A. – Sanz Aragonés, A. – De Bernardo Stempel, P. – Tabernero Galán, C. – Benito Batanero, P.: “Nueva tesera hallada en Muro (Soria) y la posible ubicación de “Arekorata””, [en] Burillo 2010a, 291-297.
- JIMENO MARTÍNEZ ET ALII (2014) = Jimeno Martínez, A. – Licerias-Garrido, R. – Quintero, S. – Chain, A. – Santos, A. – Torre, J. I.: “Numancia: tiempo y espacio en la ritualidad celtibérica”, [en] T. Tortosa (ed.), *Diálogo de identidad*

- des: bajo el prisma de las manifestaciones religiosas en el ámbito mediterráneo (s. III a.C.-s. I d.C.) (=Anejos de Archivo Español de Arqueología 72), Mérida, 2014, 183-198.
- JIMENO MARTÍNEZ *ET ALII* (2015) = JIMENO MARTÍNEZ, A. – CHAIN, A. – LICERAS-GARRIDO, R. – QUINTERO, S.: “La Numancia que resistió a Escipión”, [en] M. Bendala (ed.), *Los Escipiones: Roma conquista Hispania*, Alcalá de Henares, 2015, 259-273.
- JIMENO MARTÍNEZ *ET ALII* (2017) = Jimeno Martínez, A. – Revilla Andía, M. – Torre Echávarri, J. I. de la – Chain, A. – Licerias-Garrido, R.: *Guía Arqueológica de Numancia*, Soria, 2017.
- JIMENO MARTÍNEZ *ET ALII* (2018a) = Jimeno Martínez, A. – Licerias Garrido, R. – Chaín Galán, A.: “La Numancia romana”, [en] Martínez Caballero *et alii* 2018a, 39-50.
- JIMENO MARTÍNEZ *ET ALII* (2018b) = Jimeno Martínez, A. – Licerias-Garrido, R. – Quintero, S. – Chain, A.: “Unraveling Numantia. Celtiberian and Roman Settlement (Soria, North-Central Spain)”, [en] J. Sastre, O. Rodríguez y P. Fuentes (eds.), *Archaeology in the River Duero Valley*, Newcastle, 2018, 199-220.
- JORDÁN CÓLERA, C. (2004): *Celtibérico* (=Monografías de Filología Griega 16), Zaragoza.
- JORDÁN CÓLERA, C. (2005): “¿Sistema dual en celtibérico?”, [en] *Acta Paleohispanica IX. Actas del IX Coloquio Internacional sobre Lenguas y Culturas Paleohispánicas* (=Paleohispanica 5), Zaragoza, 1013-1030.
- JORDÁN CÓLERA, C. (2008): “Toponimia y etnonimia en leyendas monetales celtibéricas y vasconas: 1. Tarmeskom NO Bormeskom. 2. Bolšken NO Bolškan”, [en] J. L. García Alonso (ed.), *Celtic and other Languages in Ancient Europe*, Salamanca, 119-132.
- JORDÁN CÓLERA, C. (2003): “Chronica Epigraphica Celtiberica II”, *Paleohispanica* III, 285-293.
- JORDÁN CÓLERA, C. (2019): *Lengua y epigrafía celtibéricas*, Zaragoza.
- JUBERÍAS PÉREZ, J. – MOLINERO PÉREZ, A. (1953): “Noticia: Saldaña de Ayllón”, *Noticiario Arqueológico Hispánico* I, I-3 (1952), 230.
- KAENEL, G. (2006): “Agglomérations et oppida de la fin de l’âge du Fer: une vision synthétique”, [en] *Celtes et Gaulois, l’Archéologie face à l’Histoire, 4: les mutations de la fin de l’âge du Fer (Bibracte 12/4)* (Actes de la table ronde de Cambridge, juillet 2005), 17-39.
- KNAPP, R. C. (1977): *Aspects of the Roman Experience in Iberia (206-100 B.C.)*, Valladolid.
- KNAPP, R. C. (1992): *Latin Inscriptions from Central Spain* (=Classical Studies 34), Berkeley-Los Angeles.
- KOCH, M. (1979): “Die Keltiber un ihr historischer Kontext” *Actas del I Coloquio sobre Lenguas y Culturas Prerromanas de la Península Ibérica*, Salamanca, 465-472.
- KOLB, F. (1992): *La Ciudad en la Antigüedad*, Madrid.
- KRAUSSE *ET ALII* (2016) = Krausse, D. – Fernández-Götz, M. – Hansen, L. – Kretschmer, I. (2016): *The Heuneburg and the Early Iron Age Princely Seats: First Towns North of the Alps*, Budapest.
- KRAUSSE *ET ALII* (2019) = Krausse, D. – Fernández-Götz, M. – Gutekunst, A. – Hansen, L. (2019): “Size Matters: A Re-evaluation of the Heuneburg Demography”, *Germania* 97, 179-89.
- KRAUSZ, S. (2014): “L’âge de la Ville: les dynamiques urbaines dans les sociétés celtiques de l’Europe tempérée (VIe-Ier siècles av. J.-C.)”, [en] E. Lorans y X. Rodier (dirs.) *Archéologie de l’espace urbain* (Congrès National du CTHS, Tours avril 2012), Tours-Paris, 1-14.
- LA REGINA, A. (2000): “Il Cippo abellano: Il trattato tra Abella e Nola per l’uso comune del santuario di Ercole e di un fondo adiacente”, [en] *Studi sull’Italia dei Sanniti*, Milano, 214-222.
- LABRADOR VIELVA, J. M. – MARTÍN GARCÍA, C. (2015): “La muralla celtibérica de Segovia”, [en] S. Martínez Caballero y S. Vilches Crespo (eds.), *Imago Urbis Romae. Ciudades romanas de Segovia*, Segovia, 39-44.
- LABRADOR VIELVA, J. M. – MARTÍN GARCÍA, C. – MARTÍNEZ CABALLERO, S. (2016): “Nuevas aportaciones al conocimiento del sistema defensivo de la ciudad de Segovia en la II Edad del Hierro. Nuevos datos sobre la muralla celtibérica”, [en] S. Martínez Caballero, V. M. Cabañero y C. Merino Bellido (coord.), *Arqueología en el Valle del Duero: Del Paleolítico a la Edad Media. IV Jornadas de Jóvenes Investigadores del Valle del Duero*, Valladolid, 127-140.
- LAMBERT, P. Y. (2008): “Gaulois nemeton et atos deuogdonion: deux noms de l’espace sacré”, [en] X. Dupré Raventós, S. Ribichini y S. Verger (eds.), *Saturnia Tellus. Definizioni dello spazio consacrato in ambiente etrusco, italico, fenicio-punico, iberico e céltico*, Rome, 133-49.
- LAMBERT, P. Y. (2008): “Gaulois nemeton et atos deuogdonion: deux noms de l’espace sacré”, [en] X. Dupré Raventós, S. Ribichini y S. Verger (eds.), *Saturnia Tellus. Definizioni dello spazio consacrato in ambiente etrusco, italico, fenicio-punico, iberico e céltico*, Rome, 133-49.
- LE ROUX, P. (1995): *Romains d’Espagne, Cités et politique dans les provinces, IIe siècle av. J.-C.-IIIe siècle ap. J.-C.*, Paris.
- LE ROUX, P. (2009): “Cultos y religión en el Noroeste de la Península Ibérica en el Alto Imperio romano: nuevas perspectivas”, *Veleia* 26, 407-416.
- LEJEUNE, M. (1977): “Une bilingue gauloise-latine à Verceil”, [en] *Comptes Rendus des Inscriptions et Belles-Lettres*, 582-614.
- LICERAS GARRIDO, R. (2014): “Sobre el territorio de los numantinos” [en] J. Honrado Castro, M. Á. Brezmes Escribano, A. Tejeiro Pizarro y Ó. Rodríguez Monterrubio (Coords.), *II Jornadas de Jóvenes Investigadores del Valle del Duero: Del Neolítico a la Antigüedad Tardía, León, 25 a 27 de octubre de 2012*, Valladolid, 177-190.
- LICERAS-GARRIDO, R. (2021): “Género y Edad en las necrópolis de la Meseta Norte durante la Edad del Hierro (silos VI-II a.n.e.)”, *Trabajos de Prehistoria* 78 (1), 121-139.

- LICERAS-GARRIDO, R. (2022a): *La Edad del Hierro en el alto Duero (Siglos VII a.n.e – I n.e)* (=BAR. International Series 3075), Oxford.
- LICERAS-GARRIDO, R. (2022b): “Inside oppida territories: the Late Iron Age in the Iberian Eastern Meseta (Central Spain)”, *Oxford Journal of Archaeology* 41(2), 207-222.
- LICERAS-GARRIDO, R. (2023): “De la Numancia imaginada a la evidencia arqueológica: las fortificaciones de la segunda Edad del Hierro”, *Pyrenae* 54, 1, 83-104.
- LIESAU LETTOW-VORBECK, C. (2005): “Ganadería”, [en] Jimeno 2005, 301-306.
- LLAMAZARES SÁNCHEZ, L. (2008): “Las actividades ganaderas y cinegéticas durante la Edad del Hierro en la Meseta Norte de la Península Ibérica”, [en] *I Jornadas de Jóvenes en Investigación Arqueológica: Dialogando con la Cultura Material. Madrid, 3-5 de septiembre de 2008*, Madrid, 279-28
- LODWINCK, L. (2019): “Farming practice, ecological temporality, and urban communities at a late Iron Age *coppidum*”, *Journal of Social Archaeology* 19 (2), (<https://journals.sagepub.com/doi/abs/10.1177/1469605319837766>).
- LÓPEZ AMBITE, F. (2002): “El castro de la Altipared (Montejo de la Vega de la Serrezuela, Segovia): en la frontera de la Celtiberia”, *BSEAA* LXVIII, 77-103.
- LÓPEZ AMBITE, F. (2003): “El poblamiento de Cogotas I en el valle de los ríos Aguijoso y Riaza (Segovia)”, *Complutum* 14, 125-168.
- LÓPEZ AMBITE, F. (2006-2007): “El poblamiento de la etapa protoceltibérica en la zona nordeste de la provincia de Segovia”, *BSEAA* LXXII-LXIII, 123-142.
- LÓPEZ AMBITE, F. (2007): “El poblamiento durante el periodo Celtibérico Antiguo en la zona nordeste de la provincia de Segovia: el proceso de jerarquización y concentración de la población”, *Lucentum* 26, 23-58.
- LÓPEZ AMBITE, F. (2008): “Poblamiento y fronteras durante el periodo Celtibérico Pleno y Tardío en la zona nordeste de la provincia de Segovia: el surgimiento de las ciudades y su destrucción”, *BSEAA* LXXIV, 75-148.
- LÓPEZ AMBITE, F. (2009): “Continuidad y cambio en los asentamientos rurales romanos del Nordeste de la provincia de Segovia”, *Lucentum* 28, 111-146.
- LÓPEZ AMBITE, F. (2010): “*Termes* y su territorio del nordeste de Segovia”, [en] Martínez Caballero *et alii* 2010, 251-277.
- LÓPEZ AMBITE, F. (2012): *El poblamiento en la periferia de la cuenca del Duero. El nordeste de la provincia de Segovia. España (XII cal. A.C.-V d.C.)* (=BAR. International Series 2323), Oxford
- LÓPEZ AMBITE, F. (2015): “Punta de lanza”, “Urna y vaso de Ayllón”, “Ajuar funerario de La Altipared”, [en] Martínez Caballero y Vilches 2015, 23-25.
- LÓPEZ AMBITE, F. (2019): “La Edad del Hierro. El final de la Prehistoria”, [en] S. Martínez Caballero (coord.), *Historia de Segovia 1. La Gea. La Prehistoria. La Protohistoria*, Segovia, 330-509.
- LÓPEZ AMBITE, F. (2023): “La formación de los *oppida* del valle del Riaza y su destrucción”, [en] [en] Martínez Caballero *et alii* 2023e.
- LÓPEZ DE MONTEAGUDO, G. (1989): *Expansión de los “verracos” y características de su cultura*, Tesis doctoral, Universidad Complutense de Madrid.
- LÓPEZ MARTÍN, L. – MARTÍN ALONSO, J. (2016): “Las Zorreras, un yacimiento de la Edad del Hierro en El Escorial”, [en] *Actas de la Reunión de Arqueología Madrileña 2014*, Madrid, 155-167.
- LÓPEZ SÁNCHEZ, F. (2010): “Moneda Ibérica y Gens Mariana (107-90 a.C.)”, *Gladius. Estudios sobre armas antiguas, arte militar y vida cultural en Oriente y Occidente* XXX, 171-190.
- LÓPEZ SÁNCHEZ, F. (2017): “El triumphum ex Gallia de C. Coelius Caldus y la caballería hispana (101 a.C.)”, [en] J. Principal i Ponce, T. Naco del Hoyo, M. Durán i Caixal e I. M. estrés Santacreu, *Roma en la Península Ibérica presertoriana: escenarios de implantación militar provincia*, Barcelona, 39-58
- LÓPEZ SEBASTIÁN, P. (2005) “Damasquinados a 40 aumentos”, *AKOBE: restauración y conservación de bienes culturales* 6, 64-66.
- LORRIO ALVARADO, A. (1999): *Los Celtíberos* (=Bibliotheca Archaeologica Hispana 25), Madrid.
- LORRIO ALVARADO, A. (2005a): *Los Celtíberos* (=Bibliotheca Archaeologica Hispana 25), Madrid.
- LORRIO ALVARADO, A. (2005b): “Élites guerreras”, [en] Jimeno 2005, 271-278.
- LORRIO ALVARADO, A. (2014): “Casco”, [en] Arlegui 2014, 122-123.
- LORRIO ALVARADO, A. – QUESADA SANZ, F. (2017): “Las panoplias numantinas y romanas”, [en] *Numancia Eterna*, Salamanca, 191-212.
- LORRIO ALVARADO, A. – ROYO GUILLÉN, J. I. (2013): “El guerrero celtibérico de Mosqueruela (Teruel): una pintura rupestre excepcional de la Edad del Hierro en el Alto Maestrazgo turolense”, *Antiquitas* 25, 85-107.
- LORRIO ALVARADO, A. – SÁNCHEZ DE PRADO, M^a. D. (2005): “Las placas ornamentales de la necrópolis celtibérica de Argobriga (Monreal de Ariza)”, *Anales de Arqueología Cordobesa* 18, 123-156.
- MALRAIN, F. – BLANCQUAERT, G. – LORHO, TH. – AUBRAY, B. – BOSSUT, D. *ET ALII* (2013): *L’habitat rural de second âge du Fer: Rythmes de creation et d’abandon au nord de la Loire*, Paris.
- MANGAS MANJARRÉS, J. – MARTÍNEZ CABALLERO, S. (2010): “La religión de la población del territorio segoviano en época romana”, [en] Martínez Caballero *et alii* 2010, 335-358
- MANGAS MANJARRÉS, J. – MARTÍNEZ CABALLERO, S. – HOCES DE LA GUARDIA BERMEJO, Á. L. (2013): “El ara de las *Parcae* de *Termes* (Tiermes, Soria): nuevo documento y análisis sobre un probable sincretismo”, *Gerión* 31, 331-361.

- MANGLANO VALCÁRCCEL, G. R. (2028): *Los Verracos Vettones: Orígenes, litologías, entronque popular, procedencia y dispersión natural en el territorio español*, Madrid.
- MANN, P. (1965): *An Approach to Urban Sociology*, London.
- MARCO SIMÓN, F. (1994): “Heroización y tránsito acuático: sobre las diademas de Mones (Piloña, Asturias)”, [en] J. Mangas y J. Alvar (eds.), *Homenaje a J. M. Blázquez*, II, Madrid, 319-348.
- MARCO SIMÓN, F. (1999): “El bronce de Botorríta (cara B) como expresión de sinecismo politano”, [en] F. Villar y F. Beltrán (ed.) *Pueblos, lenguas y escrituras en la Hispania Prerromana*, Salamanca, 269-280.
- MARCO SIMÓN, F. (2001): “Imagen divina y transformación de las ideas religiosas en el ámbito hispano-galo”, [en] F. Villar y M^a P. Fernández Álvarez (eds.), *Religión, lengua y cultura prerromanas de Hispania*, Salamanca, 213-225.
- MARCO SIMÓN, F. (2003): “El paisaje sagrado en la Hispania indoeuropea”, [en] *Religión y magia en la Antigüedad*, Valencia, 147-165.
- MARCO SIMÓN, F. (2006a): “The cult of the Lugoves in Hispania”, *Acta Archaeologica Academiae Scientiarum Hungaricae* 57, 209-218.
- MARCO SIMÓN, F. (2006b): “Intimidación y terror en la época de las Guerras Celtibéricas”, [en] G. Urso (ed.), *Terror et pavor. Violenza, intimidazione, clandestinità nel mondo antico. Atti del convegno internazionale, Cividale del Friuli, 22-24 settembre 2005 (I convegni della Fondazione Niccolò Canussio)*, Pisa, 197-213.
- MARCO SIMÓN, F. (2007-2008): “Sobre la romanización religiosa en los Pirineos”, [en] J. Fernández y J. Santos (eds.), *Veleia* 24-25, 2. *Homenaje a Ignacio Barandiarán Maestu*, Vitoria, 1017-1034.
- MARCO SIMÓN, F. (2009): “Las inscripciones religiosas hispanas del ámbito rural como expresión del hábito epigráfico”, [en] *Espacio, usos y formas de la epigrafía hispana en época antigua y tardoantigua. Homenaje al Dr. Armin U. Stylow*, Mérida, 197-210.
- MARCO SIMÓN, F. (2010): “Dioses, espacios sacros y sacerdotes”, [en] Burillo 2010a, 11-25.
- MARCO SIMÓN, F. (2013-2014): “El teónimo Eburus y el tejo”, *Salduie* 13-14, 93-100.
- MARCO SIMÓN, F. (2021a): “Aproximación a los cultos rurales en el Conventus Clunensis. Espacios, agentes y contextos”, *Arys* 19, 271-303.
- MARCO SIMÓN, F. (2021b): “Formas y cambios de los paisajes sagrados”, [en] Martínez Caballero y Santos 2021, 11-26.
- MARCO SIMÓN, F. – ALFAYE VILLA, S. (2008): “El santuario de Peñalba de Villastar y la romanización religiosa en la Hispania indoeuropea”, [en] X. Dupré Raventós, S. Ribichini y S. Berger (eds.), *Saturnia tellus. Definizioni dello spazio consacrato in ambiente etrusco, itálico, fenicio-punico, iberico e celtico*, *Atti del convegno internazionale (Roma, 10-12 novembre 2004)*, Roma, 507-525.
- MARCO SIMÓN, F. – MARTÍNEZ CABALLERO, S. – SANTOS YANGUAS, J. (2014): “Algunas consideraciones sobre el ara de Roda de Eresma, Segovia (ERSg 57)”, [en] A. Caballos y E. Melchor (eds.), *De Roma a las provincias: las élites como instrumento de proyección de Roma. Juan Francisco Rodríguez Neila in honorem*, Sevilla, 287-311.
- MARCOS CONTRERAS, G. J. – CAÑO GARCÍA, L. DEL, STRATO S.L. (2008): *Trabajos de intervención arqueológica en el área del Proyecto de Urbanización Sector Virgen de la Peña (Sepúlveda, Segovia)*, Informe Junta de Castilla y León.
- MARQUÉS GONZÁLEZ, N. (2013): “Nuevos planteamientos cronológicos e interpretativos sobre la ceca latina de Segovia. Una emisión inédita”, *Numisma* 257, 69-93.
- MARQUÉS GONZÁLEZ, N. (2014): “La ceca latina de Segovia. Historiografía y planteamientos generales”, *Oppidum* 10, 214, 73-90.
- MARQUÉS MARTÍN, I. (2006): *Excavación y control arqueológico en C/ Hoces del Duratón s/n de Sepúlveda (Segovia)*, Informe Junta de Castilla y León.
- MARQUÉS MARTÍN, I. (2007): *Excavación y control arqueológico vinculado al proyecto de rehabilitación de la “Casa del Cura”, en el Hospital de la Misericordia, c/ Doctor Velasco, nº 21-23, de Segovia*, Informe Junta de Castilla y León.
- MARQUÉS MARTÍN, I. – BERMÚDEZ MEDEL, A. (2015-2016): “Intervención arqueológica en la calle Judería Vieja, nº 19, de Segovia”, *Segovia Histórica* 2-3, 35-54.
- MARTÍ BONAFE, M^a. A. (1998): *El área territorial de Arse-Saguntum en época ibérica*, Valencia.
- MARTÍN AYMERICH, M^a D. – TARDÍO DOVAO, T. – ZAMORA CANELLADA, A. (1990): *Las murallas de Sepúlveda (Segovia). Un ensayo de aproximación con métodos arqueológicos a un ejemplo de pervivencia arquitectónica*, Segovia.
- MARTÍN GARCÍA, C. – CÁCERES, R. DE – LABRADOR, J. M. (2014): *Memoria de excavación arqueológica en la muralla medieval*, Informe de la Junta de Castilla y León.
- MARTÍN GARCÍA C. – LABRADOR VIELVA. (2015): “Figurillas zoomorfas”, [en] Martínez Caballero y Vilches 2015, 41.
- MARTÍN VELA, R. (2021): “Entre vacceos y arévacos. Cerro Tormejón (Armuña, Segovia)”, *Vacceia Anuario* 14, 79-93.
- MARTÍN VELA, R. (2023): “Aproximación al sistema defensivo del oppidum vacceo del Cerro Tormejón (Armuña, Segovia)”, [en] Martínez Caballero *et alii* 2023e.
- MARTÍN VELA, R. – MARCOS HERRÁN, F. J. (2010-2011): “Cerámicas de la II Edad del Hierro en el foso de la Calle Daoíz/Paseo Juan II (Segovia): interpretación y contextualización”, *Oppidum* 6-7, 45-60.
- MARTÍN VELA, R. – GOZALO VIEJO, F. – FERNÁNDEZ DÍAZ, L. (2021): “El cerro Tormejón (Armuña): poblamiento desde la II Edad del Hierro hasta la Tardoantigüedad”, [en] Martínez Caballero *et alii* 2021d, 27-47.
- MARTÍNEZ CABALLERO, S. (2000): “Notas sobre la romanización del territorio segoviano”, [en] *Segovia romana*, Segovia, 11-42.

- MARTÍNEZ CABALLERO, S. (2008): “Los territorios de los *municipios* del Sur del *Conventus Cluniensis (Hispania Citerior)* en el Alto Imperio: *Termes, Duratón y Segovia*”, [en] J. Mangas y M. A. Novillo (eds.), *Los territorios de las ciudades romanas*, Madrid, 187-247.
- MARTÍNEZ CABALLERO, S. (2010a): “El Foro romano de *Termes (Hispania Citerior)*. Síntesis histórica, arqueológica y topográfica (s. I a. C.-s. IV d. C.)”, *Archivo Español de Arqueología* 83, 221-266.
- MARTÍNEZ CABALLERO, S. (2010b): “Los territorios segovianos entre la conquista romana y el fin de la República (ss. II-I a.C.)”, [en] Martínez Caballero *et alii* 2010, 39-74.
- MARTÍNEZ CABALLERO, S. (2011a): “La ciudad fundada por M. Marius, Termes y Colenda (App., Iber. 99-100). La guerra de 104-93 a. C. en territorios arévacos, vacceos y vettones”, *Studia Historica. Historia Antigua* 29, 119-151.
- MARTÍNEZ CABALLERO, S. (2011b): “El territorio de Sepúlveda en época romana: la ciudad de Duratón-Confluentia”, [en] M. González, G. Herrero y A. Linage (coords.), *Historia de Sepúlveda*, Segovia, 83-128.
- MARTÍNEZ CABALLERO, S. (2011c): “El Foro romano de *Termes (Hispania Citerior)*. Proceso de municipalización y difusión local de modelos arquitectónicos”, [en] *Actas del XI Coloquio Internacional de Arte Romano Provincial “Roma y las provincias: modelo y difusión, Mérida, 18-21 de Mayo, 2009*, Mérida, 925-940.
- MARTÍNEZ CABALLERO, S. (2013): “*Forum, forum pecuarium* y *campus* en las ciudades romanas de *Confluentia-Duratón* y *Termes*”, [en] R. M.^a Cid y E. García (eds.), *Debita verba, Homenaje al Profesor Julio Mangas*, Oviedo, vol. I, 69-92.
- MARTÍNEZ CABALLERO, S. (2014a): *Confloenta, la ciudad romana de Duratón. La historia, la ciudad, el territorio los cultos*, Segovia.
- MARTÍNEZ CABALLERO, S. (2014b): “El *campus-forum pecuarium* de *Confloenta* (Duratón, Sepúlveda, Segovia)”, *Segovia Histórica* 1, 89-104.
- MARTÍNEZ CABALLERO, S. (2014c): (2014b): “Bonus Eventus en Puente Talcano (Sepúlveda, Segovia). Un santuario rural en el territorio del *municipium* de Duratón (Hispania Citerior)”, [en] J. Mangas y M. Á. Novillo (eds.), *Santuarios suburbanos y del territorio de las ciudades romanas*, Madrid, 339-382.
- MARTÍNEZ CABALLERO, S. (2016): “El *campus-forum pecuarium* de *Confloenta* (Duratón, Segovia)”, [en] O. Rodríguez *et alii* 2016, 447-454.
- MARTÍNEZ CABALLERO, S. (2017a): *El proceso de urbanización de la Meseta Norte en la Protohistoria y la Antigüedad. La ciudad celtibérica y romana de Termes (s. VI a. C.-193 p.C.)* (=BAR International Series 2850), Oxford.
- MARTÍNEZ CABALLERO, S. (2017b): “El asesinato del praetor *L. Calpurnius Piso* por un termestino (Tac. Ann. 4.45): ¿persecución de la *libertas* y la alta nobleza romana en época de Tiberio César?”, *Gerión* 35-1, 203-228.
- MARTÍNEZ CABALLERO, S. (2017c): “La aristocracia romana en la conquista de Segovia”, *Estudios Segovianos* LIX, 79-96.
- MARTÍNEZ CABALLERO, S. (2018a): “Evolución urbanística de la ciudad romana de *Termes*”, [en] Martínez Caballero *et alii* 2018a, 111-136.
- MARTÍNEZ CABALLERO, S. (2018b): “La ciudad romana de *Confloenta* (Duratón, Segovia)”, [en] Martínez Caballero *et alii* 2018a, 137-156.
- MARTÍNEZ CABALLERO, S., coord. (2019a): *Historia de Segovia. Volumen 1. La Gea. La Prehistoria. La Protohistoria*, Segovia.
- MARTÍNEZ CABALLERO, S., coord. (2019b): *Historia de Segovia. Volumen 2. La Antigüedad*. Segovia en época romana Segovia.
- MARTÍNEZ CABALLERO, S. (2021a): “Paisaje sagrado de la ciudad celtibérica y romana de Tiermes (Tiermes, Soria, Hispania Citerior)”, [en] Martínez Caballero y Santos 2021, 27-60.
- MARTÍNEZ CABALLERO, S. (2021b): *Sagrado río Duratón. Naturaleza sacra entre Segovia, Confloenta y termes en la Antigüedad*, Segovia.
- MARTÍNEZ CABALLERO, S. (2022): “Termes”, [en] T. Nogales Basarrate (ed.), *Ciudades romanas de Hispania II. Cities of Roman Hispania II*, Mérida, 21-34.
- MARTÍNEZ CABALLERO, S. (2023a): “*Termes* (Tiermes, Soria). Génesis y desarrollo de la ciudad estado celtibérica”, [en] Martínez Caballero *et alii* 2023e.
- MARTÍNEZ CABALLERO, S. (2023b): “Ciudad y santuario e la Celtiberia del Duero: comunicación religiosa y transformación ideológica”, [en] D. Dopico Cainzos, *Specula Populi Romani? “Revisitando” el papel de la ciudad*, Lugo.
- MARTÍNEZ CABALLERO, S. (2022c): “La ciudad celtibérica y romana de *Termes*, de la Edad del Hierro al siglo II d.C.”, [en] *XXXV Curso Universitario de Verano. Universidad de Santa Catalina (1550/1841), El Burgo de Osma-Ciudad de Osma (Soria)*, Soria, 100-155.
- MARTÍNEZ CABALLERO, S. – CABAÑERO MARTÍN, V. M. (2014): “Ciudad, aldeas, villas y territorio”, en Martínez Caballero 2014a, 193-218.
- MARTÍNEZ CABALLERO, S. – GALLEGO REVILLA, J. I. (2015): “Espada de antenas” y “Fíbulas”, [en] Martínez Caballero y Vilches 2015, 35 y 37.
- MARTÍNEZ CABALLERO, S. – LÓPEZ AMBITE, F. (2019): “El ámbito de Segovia en el último siglo de la República romana. El siglo I a.C.”, [en] Martínez Caballero 2019b, 57-95.
- MARTÍNEZ CABALLERO, S. – MANGAS, J. (2005): “Tiermes celtibérica”, [en] Jimeno 2005, 169-175.
- MARTÍNEZ CABALLERO, S. – MANGAS, J. (2005): (2014): “La propuesta de identificación de *Confloenta/Confluentia* en Duratón (Sepúlveda, Segovia, Hispania Citerior)”, *Gerión* 3, 237-250.
- MARTÍNEZ CABALLERO, S. – SANTIAGO PARDO, J. (2010): “La ocupación del territorio segoviano en época imperial romana (ss. I-V d. C.)”, [en] Martínez Caballero *et alii* 2010, 75-118.

- MARTÍNEZ CABALLERO, S. – SANTOS YANGUAS, J. (2005): “Pervivencias indígenas en la Tiermes romana. Elementos para su evaluación”, [en] *Acta Paleohispanica IX. Actas del IX Coloquio Internacional sobre Lenguas y Culturas Paleohispanicas* (=Paleohispanica 5), Zaragoza, 685-706.
- MARTÍNEZ CABALLERO, S. – SANTOS YANGUAS, J., coords. (2021): *Paisajes sagrados del Duero en la Antigüedad. II Reunión de Ciudades romanas del valle del Duero. Segovia, 18 y 19 de octubre*, Segovia.
- MARTÍNEZ CABALLERO *ET ALII* (2010) = Martínez Caballero, S. – Santiago Pardo, J. – Zamora Canellada, A., coords.: *Segovia romana II. Genés y territorios*, Segovia, 2010.
- MARTÍNEZ CABALLERO, S. – VILCHES CRESPO, S. (coords.) (2015): *Imago Urbis Romae. Ciudades romanas de Segovia*, Segovia
- MARTÍNEZ CABALLERO *ET ALII* (2014a) = Martínez Caballero, S. – López Ambite, L. – Gallego Revilla, J. I. (2014): “Tiermes y el área arévaca occidental. Ss. IV a. C.-I d. C. La Protohistoria como modelo de frontera”, [en] F. Burillo Mozota (ed.), *VII Simposio sobre celtiberos nuevos hallazgos, nuevas interpretaciones (Daroca, 20-22 de marzo de 2012)*, Teruel, 93-102.
- MARTÍNEZ CABALLERO *ET ALII* (2014b) = Martínez Caballero, S. – Cabañero Martín, V. M. – Muncio González, L. – Álvarez González, S.: “La ciudad romana de Segovia desde la investigación arqueológica”, [en] *XVIII Congreso Internacional de Arqueología Clásica. Centro y periferia en el mundo clásico. Mérida, 13-17 de Mayo, 2013*, Mérida, 2014, 55-59.
- MARTÍNEZ CABALLERO *ET ALII* (2015) = Martínez Caballero, S. – Gallego Revilla, J. I. – Cabañero Martín, V. M.: “Puñal”, [en] Martínez Caballero y Vilches 2015, 36.
- MARTÍNEZ CABALLERO *ET ALII* (2018a) = Martínez Caballero, S. – Santos Yanguas, J. – Muncio González, L. (coords.), *El urbanismo de las ciudades romanas del valle del Duero. Actas de la I Reunión de Ciudades Romanas* (=Anejos de Segovia Histórica 2), 2018, Segovia.
- MARTÍNEZ CABALLERO *ET ALII* (2018b) = Martínez Caballero, S. – Cabañero Martín, V. M. – López Ambite, F.: “Datos para evaluar la evolución urbana de Segovia romana”, [en] Martínez Caballero 2018a, 183-200
- MARTÍNEZ CABALLERO *ET ALII* (2019) = Martínez Caballero, S. – Cabañero Martín, V. M. – Santos Yanguas, J.: “Segovia en el Alto Imperio: los siglos I y II d.C.”, [en] Martínez Caballero 2019b, 99-383.
- MARTÍNEZ CABALLERO *ET ALII* (2021a) = Martínez Caballero, S. – Santos Yanguas, J. – Cabañero Martín, V. M. – Martín García, C. – Labrador Vielva, J. M. – Resino Toribio, J.: “Paisaje sagrado en el territorio de una *civitas* romana: *Confloenta*”, [en] Martínez Caballero y Santos 2021, 61-90.
- MARTÍNEZ CABALLERO *ET ALII* (2021b) = Martínez Caballero, S. – Labrador Vielva, J. M. – Cabañero Martín, V. M. – López Ambite, F.: *Informe. Proyecto de investigación Oppidum de Sepúlveda (Segovia). 2021*, Informe Junta de Castilla y León, 2021.
- MARTÍNEZ CABALLERO *ET ALII* (2021c) = Martínez Caballero, S. – Labrador Vielva, J. M. – Cabañero Martín, V. M. – López Ambite, F.: *Informe. Proyecto de investigación Oppidum de Los Sampedros (San Miguel de Bernuy, Segovia). 2021*, Informe Junta de Castilla y León, 2021.
- MARTÍNEZ CABALLERO *ET ALII* (2021d) = Martínez Caballero, S. – Santos Yanguas, J. – Muncio González, L. J. – Cabañero Martín, V. M. (coords.), *Actas de las Reunión de Arqueología Clásica en Segovia. Segovia 17-18 de octubre de 2019*, Segovia.
- MARTÍNEZ CABALLERO *ET ALII* (2021e) = Martínez Caballero, S. – Cabañero Martín, V. M. – Martín García, C. – Labrador Vielva, J. M. – Gómez García, A.: “El forum pecuarium-campus de *Confloenta* (Duratón, Segovia)”, [en] Martínez Caballero *et alii* 2021d, 95-118.
- MARTÍNEZ CABALLERO *ET ALII* (2021f) = Martínez Caballero, S. – Martín García, C. – Labrador Vielva, J. M. – Resino Toribio, J. – Cabañero Martín, V. M.: “Las Termas de Fortuna (Termas Meridionales) de la ciudad romana de *Confloenta* (Duratón, Segovia)”, [en] Martínez Caballero *et alii* 2021d, 65-82.
- MARTÍNEZ CABALLERO *ET ALII* (2021g) = Martínez Caballero, S. – Santos Yanguas, J. – Labrador Vielva, J. M. (2021): “Nuevas aras de *Confloenta*, Duratón (Segovia), *Hispania Citerior*, nuevo datos sobre la inscripción de *Fortuna Balnearis*”, *Veleia* 38, 269-284.
- MARTÍNEZ CABALLERO *ET ALII* (2022a) = Martínez Caballero, S. – Labrador Vielva, J. M. – Cabañero Martín, V. M. – López Ambite, F. – Resino Toribio, J.: “Urbanismo y ocupación del territorio en el alto Duratón: de los *oppida* a la ciudad romana de *Confloenta* (Duratón, Segovia, Hispania Citerior)”, [en] P. Mateos, M. Olcina, A. Pizzo y T. Schattner (eds.), *Small Towns, una realidad urbana en la Hispania romana*, Alicante, 2022, 205-215.
- MARTÍNEZ CABALLERO *ET ALII* (2022b) = Martínez Caballero, S. – Labrador Vielva, J. M. – Cabañero Martín, V. M. – López Ambite, F.: *Informe. Proyecto de investigación Oppidum de Sepúlveda. 2022*, Informe Junta de Castilla y León, 2022.
- MARTÍNEZ CABALLERO *ET ALII* (2022c) = Martínez Caballero, S. – Labrador Vielva, J. M. – Cabañero Martín, V. M. – López Ambite, F.: *Informe. Proyecto de investigación Oppidum de Los Sampedros (San Miguel de Bernuy, Segovia). 2022*, Informe Junta de Castilla y León, 2022.
- MARTÍNEZ CABALLERO *ET ALII* (2023a) = MARTÍNEZ CABALLERO, S. – CABAÑERO MARTÍN, V. M. – LÓPEZ AMBITE, F. – LABRADOR VIELVA, J.M. – RESINO TORIBIO, J.: “Génesis y evolución de la ciudad celtibérica en el alto Duratón: Sepúlveda y Los Sampedros de San Miguel de Bernuy (Segovia)”, [en] Martínez Caballero *et alii* 2023e.
- MARTÍNEZ CABALLERO *ET ALII* (2023b) = Martínez Caballero, S. – López Ambite, F. – Cabañero Martín, V. M. – Labrador Vielva, J. M. – Garrido Amorós, P. – Rabazo Rodríguez, A.: “Nuevos datos de la ocupación medieval de Sepúlveda (Segovia) a partir de las excavaciones arqueológicas en el Cerro de Somosierra” [en] D. L. Gómez Chacón

- y J. A. Prieto Sayagués, *Segovia y su provincia en la Baja Edad Media. Actas del II Congreso Segovia y su provincia en la Baja Edad Media Segovia, 29 y 30 de octubre de 2020* (=Segovia Histórica 5), Segovia.
- MARTÍNEZ CABALLERO *ET ALII* (2023c) = Martínez Caballero, S. – Labrador Vielva, J. M. – Cabañero Martín, V. M. – López Ambite, F.: *Informe. Proyecto de investigación Oppidum de Sepúlveda. 2023*, Informe Junta de Castilla y León, 2023.
- MARTÍNEZ CABALLERO *ET ALII* (2023d) = Martínez Caballero, S. – Labrador Vielva, J. M. – Cabañero Martín, V. M. – López Ambite, F.: *Informe. Proyecto de investigación Oppidum de Los Sampedros (San Miguel de Bernuy, Segovia). 2023*, Informe Junta de Castilla y León, 2023.
- MARTÍNEZ CABALLERO *ET ALII* (2023e) = Martínez Caballero, S. – Martín Vela, R. – Santos Yanguas, J. (coords.), *Celtíberos y vacceos. Origen y desarrollo de la ciudad en la Protohistoria en el alto y medio Duero, Museo de Segovia, 20 y 21 de mayo de 2022*, Segovia.
- MARTÍNEZ GÁZQUEZ, J. (1974): *La campaña de Catón en Hispania*, Madrid.
- MARTÍNEZ NARANJO, J.P. (1997): “El inicio del poblamiento celtibérico en el interfluvio Alto Jalón-Mesa”, *Complutum* 8, Madrid, 161-182.
- MARTÍNEZ NARANJO, J. P. –TORRE ECHÁVARRI J. I. DE LA – MÉNDEZ, D. (2019): *Castil de Griegos. Celtíberos del Alto Tajo*, Leader Molina de Aragón-Alto Tajo.
- MAYER OLIVÉ, M. – ABÁSULO ÁLVAREZ, J. A. (1997): “Inscripciones latinas”, [en] M.^a S. Corchón (coord.): *La cueva de La Griega de Pedraza (Segovia)* (=Monografías Arqueología en Castilla y León 3), Valladolid, 183-259.
- MÉLIDA, J. R. (1916): *Excavaciones de Numancia. Memoria acerca de las prácticas en el año 1915 y presentada por el presidente de la Comisión Ejecutiva de dichas excavaciones* (=Junta Superior de Excavaciones y Antigüedades), Madrid.
- MÉLIDA, J. R. (1918): *Excavaciones de Numancia. Memoria de los trabajos realizados en 1916 y 1917 presenta el presidente de la Comisión Ejecutiva de dichas excavaciones* (=Junta Superior de Excavaciones y Antigüedades 5), Madrid.
- MÉLIDA, J. R. (1921): *Excavaciones de Numancia. Memoria acerca de las practicadas en 1920-1921* (=Junta Superior de Excavaciones y Antigüedades 36), Madrid.
- MÉLIDA, J. R. (1923): *Excavaciones de Numancia. Memoria acerca de las practicadas en 1920-1921* (=Junta Superior de Excavaciones y Antigüedades 49), Madrid.
- MÉLIDA, J. R. (1926): *Ocilis (Medinaceli). Memoria de las excavaciones practicadas en 1924-1925* (=Junta Superior de Excavaciones y Antigüedades 82), Madrid.
- MÉLIDA, J.R. – TARACENA, B. (1920): *Excavaciones de Numancia. Memoria acerca de las practicadas en 1919-1920* (=Junta Superior de Excavaciones y Antigüedades 31), Madrid.
- MÉLIDA, J. R. – ANÍBAL ÁLVAREZ, M. – GÓMEZ SANTA CRUZ, S. – TARACENA, B. (1924): *Ruinas de Numancia. Memoria descriptiva de las excavaciones prácticas en 1923* (=Junta Superior de Excavaciones y Antigüedades 61), Madrid.
- MENÉNDEZ PIDAL, R. (1952): *Toponimia Prerromana Hispana*, Madrid.
- METZLER, J. (1995): *Das Treverische Oppidum auf dem Tittelberg. Zur Kontinuität zwischen der spatkeltischen und der frühromischen Zeit in Nord-Gallien* (=Dossiers d’archéologie du musée d’histoire et d’art III), 2 vols., Luxemburg.
- METZLER, J. (2006): “Religion et politique. L’oppidum trévire du Titel-berg”, [en] C. Goudineau (ed.), *Religion et société en Gaule*, Paris, 191-202.
- MEYLAN, F. – PERRIN, F. – SCHÖNFELDER, M. (2002): “L’artisanat dans les oppida d’Europe tempérée: un état de la question”, [en] J.-C. Béal y J.-C. Goyon, (eds.), *Les artisans dans la ville antique*, Lyon, 77-99.
- MISIEGO TEJEDA, J. C – VILLANUEVA MARTÍN, L. A. – MARCOS CONTRERAS, G. J. – MARTÍN CARBAJO, M. A. – SANZ GARCÍA, F. J. (2005): “Guaya (Berrocalejo de Aragón, Ávila). Reconstrucción de la vida y economía de un poblado en los albores de la Edad del Hierro”, [en] C. Cancelo Mielgo, Á. Esparza Arroyo y A. Blanco González (coords.), *Bronce Final y Edad del Hierro en la Península Ibérica*, Salamanca, 207-228.
- MOLINERO PÉREZ, A. (1948): *La necrópolis visigoda de Duratón* (=Acta Arqueológica Hispánica 4), Madrid.
- MOLINERO PÉREZ, A. (1949): “Excavaciones arqueológicas antiguas y modernas en Duratón (Segovia)”, *Estudios Segovianos* Tomo I, nº 2-3, 569-576.
- MOLINERO PÉREZ, A. (1950): “Diez Años de Arqueología Segoviana”, *Estudios Segovianos* 5-6, 641-653.
- MOLINERO PÉREZ, A. (1952): “Una necrópolis del hierro céltico en Cuéllar (Segovia)”, *II Congreso Nacional de Arqueología*, Madrid, 337-354.
- MOLINERO PÉREZ, A. (1953): “Cerezo de Abajo (Segovia), La Picota”, *Noticiario Arqueológico Hispánico* II, Cuadernos (1-3), 60-62.
- MOLINERO PÉREZ, A. (1954): *De la Segovia arqueológica*, Segovia.
- MOLINERO PÉREZ, A. (1971): *Aportación de las excavaciones y hallazgos casuales (1941-1959) al Museo de Segovia* (=Excavaciones Arqueológicas en España 71), Madrid.
- MONTALVO LAGUNA (2012): *Necrópolis celtibéricas con señalización de estelas. Localizadas en el Norte de Guadalajara*, Trabajo de Máster, Universidad de Alcalá.
- MOORE, T. (2017a): “Alternatives to Urbanism? Reconsidering Oppida and the Urban Question in Late Iron Age Europe”, *Journal of World Prehistory* 30 (3), 281-300.
- MOORE, T. (2017b): “Beyond Iron Age ‘Towns’: Examining Oppida as Examples of Low-Density Urbanism”, *Oxford Journal of Archaeology* 36, 287-305.
- MOORE, T. – FERNÁNDEZ-GÖTZ, M. (2022): “Bringing the Country to Town. ‘Rurban’ Landscapes in Iron Age Europe”, *Journal of Urban Archaeology*, 5, 101-125.

- MOORE, T. – HOPPADIETZ, R., – WENDLING, H. – WINGER, K. (2023): “Considering European Iron Age oppida and Comparative Urbanism: The Case of Bibracte and Manching”, *Journal of Urban Archaeology* 7, 169-195.
- MONTERO VÍTORES, I. – ALCOLEA, J. – ÁLVAREZ Y BAENA, J. – GARCÍA, M. A. – GÓMEZ, J. – RAMOS, M. L. (2007): “Poblamiento prerromano en la Dehesa de la Oliva (Patones, Madrid)”, [en] A. F. Dávila (ed.), *Estudios sobre la Edad del Hierro en la Carpetania. Registro arqueológico, secuencia y territorio* (=Zona Arqueológica 10), vol. II, Madrid, 120-130.
- MORALES, F. (1995): *La Altiplanicie Soriana. Carta Arqueológica de Soria*, Soria.
- MOREDA BLANCO, J. – SERRANO NORIEGA, R. (2006): *Informe preliminar de la intervención arqueológica llevada a cabo en el patio del solar situado entre el nº 13 de la calle Daoiz y el Paseo de Juan II. Segovia*, Informe Junta de Castilla y León.
- MORENAS DE TEJADA, R. (1914): “Las ruinas de Uxama”, *Por esos mundos*, Septiembre, 341-344.
- MORET, P. (2018): “The purpose of Gallic oppida ramparts: A reappraisal”, [en] A. Ballmer, M. Fernández-Götz y D. P. Mielke (eds.), *Understanding Ancient Fortifications: Between Regionality and Connectivity*, Oxford, 171-180.
- MORET, P. (2002): “Tossal Montañés y La Gessera: ¿residencias aristocráticas del Ibérico Antiguo en la cuenca media del Matarraña?”, *Ilercavonia* 3, 65-73.
- MUNICIO GONZÁLEZ, L. J. (1996): *Informe sobre intervención arqueológica en C/ Velarde, 16 de Segovia*, Informe Junta de Castilla y León.
- MUNICIO GONZÁLEZ – BARAHONA TEJEDOR, P. (1990): “Arqueología preventiva y de gestión. 1984-1988. Segovia”, *Numantia* 3, 295-302.
- MÜLLER-SCHIEBEL, N. (2007): “Bestattungsplätze nur für die oberen Zehntausend? Berechnungen der hallstattzeitlichen Bevölkerung Süddeutschlands”, [en] P. Trebsche, P. I. Balzer, C. Eggl, J. Koch, H. Nortmann, y J. Wiethold, J. (eds.), *Die unteren Zehntausend-aufder Suche nach den Unterschichten der Eisenzeit. Beiträge zur Tagung der AG Eisenzeit in Xanten 2006* (=Beiträge zur Ur- und Frühgeschichte Mitteleuropas, 47, 1-10), Langenweißbach, 1-10.
- MUÑIZ COELLO, J. (1982): *El sistema fiscal en la España romana (República y Alto Imperio)*, Zaragoza.
- MUÑIZ COELLO, J., (1994): “Pueblos y comunidades celtas e ibéricas. Un análisis de los términos literarios”. *Hispania Antiqua* XVIII, 77-89.
- ÑACO DEL HOYO, T. (2017) ““Conectividad”, integración militar y “estrés bélico” en el N.E. de Hispania Citerior (c. 125-100 a.C.)”, [en] J. Prinicpal i Ponce, T. Naco del Hoyo, M. Durán i Caixal e I. Mestres Santacreu (coords.), *Roma en la Península Ibérica presertoriana: escenarios de implantación militar provincial*, Barcelona, 17-38
- NICOLAI, C. VON (2017): “Les «terrains vagues» de l’âge du Fer”, *Archéopages* 44, 6-15.
- NIKULKA, F. (2016): *Archäologische Demographie. Methoden, Daten und Bevölkerung der europäischer Bronze- und Eisenzeit*, Leiden.
- OBERMAIER, H. (1934): “Una excursión a la fortaleza celtibérica de Termancia”, *BRAH CV*, 181-188.
- OBREGÓN PENIS, T. – CÁCERES SASTRE, R. – MARTÍN GARCÍA, C. (2012): *Intervención arqueológica vinculada a la ejecución de sondeos geotécnicos en la parcela sita en c/ San Millán nº 3 de Sepúlveda, Segovia*, Informe Junta de Castilla y León.
- OLIVARES PEDREÑO, J. C. (2002): *Los dioses de la Hispania Céltica* (=Bibliotheca Archaeologica Hispana 15), Alicante.
- OPPIDA 2018 = *Oppida. Ciudades de la Europa céltica, Desperta Ferro & Arqueología Historia* 15, 2018, 6-13.
- ORTEGO FRÍAS, T. (1960): “Excavaciones arqueológicas en la Provincia de Soria”, *Caesaraugusta* 15-16, 107-132.
- ORTEGO FRÍAS, T. (1980): *Tiermes. Ciudad rupestre celtibero-romana*, Madrid.
- ORTEGA ORTEGA, J. M. (1999): “Al margen de la ‘identidad cultural’: historia social y economía de las comunidades campesinas celtíberas”, [en] Burillo 1999, 417-452
- ORTEGA PUENTE, L. – GONZÁLEZ ZAMORA, C. (1975): “La Segovia celtíbera”, *BAEAA* 4, 22-25.
- OSBORNE, R. – CUNLIFFE, B., eds. (2005): *Mediterranean Urbanization 800–600 BC.*, Oxford.
- PABLOS MARTÍNEZ, R. de (2022): *Puñales de la segunda Edad del Hierro en el Alto Ebro y el Duero Medio*, Madrid
- PACONE, M. (2001): *Urban Geography: A Global Perspective*, London.
- PAIS, E. (1920): *Fasti Triumphales Populi Romani*, I. Roma.
- PASCUAL DÍEZ, A.C. (1991): *Zona Centro. Carta Arqueológica de Soria*, Soria.
- PECCI TENRERO, H. (2014): *El arte rupestre postpaleolítico de la campiña segoviana. El conjunto de Domingo García*, Tesis Doctoral, UNED, Madrid.
- PECCI TENRERO, H. – RIPOLL LÓPEZ, S. (2011): “El Arte Rupestre Postpaleolítico del Conjunto de Domingo García (Segovia)”, *Espacio, Tiempo y Forma. Serie I, Nueva época. Prehistoria y Arqueología*, 4, Madrid, 111-122.
- PEÑA ROMO, V. (2022): “Informe antropológico y tafonómico de los restos humanos de la necrópolis de incineración de Los Algarrobales”, [en] Martínez Caballero et alii 2022c.
- PEREIRA MENAUT, G. (1993): “*Cognatio Magilancum*: una forma de organización indígena en la Hispania indoeuropea”, en F. Villar Liébana y J. Untermann (coords.), *Lengua y cultura en la Hispania prerromana. Actas del V Coloquio sobre lenguas y culturas de la península Ibérica (Colonia 25-28 de noviembre de 1989)*, Salamanca, 411-424.
- PEREIRA MENAUT, G. (2010): “El moderno debate sobre la romanización”, *Veleia* 27, 239-253.
- PÉREZ ALMOGUERA, A. (2001): “iltir/iltur= oppidum. Los nombres de lugar y la ciudad en el mundo ibérico”, *Fa ventia* 23/1, 21-40.
- PÉREZ CASAS, J. A. (1988): “La necrópolis del Cabezo de Ballesteros”, [en] Burillo et alii 1988, 81-86.
- PÉREZ CENTENO, M. R. (1999): “Evolución de la economía rural en la Celtiberia”, [en] Burillo 1999, 489-491.
- PEYRE, C. (2000): “Documents sur l’organisation publique de l’espace dans la cité gauloise. Le site de Villeneuve-Saint-Germain et la Bilingue de Verceil”, [en] S. Verger (ed.), *Rites et espaces en pays celte et méditerranéen. Étude comparée à partir du sanctuaire d’Acy-Romance (Ardennes, France)*, Roma, 155-206.

- PICAZO MILLÁN, J.V. – RODANÉS, J.M. (2009): *Cabezo de La Cruz La Muela Zaragoza*, Zaragoza.
- PINA POLO F. (1997): “Las comisiones senatoriales para la reorganización de Hispania (App., Iber., 99-100)”, *Dialogues d’Histoire Ancienne* 23/2, 83-104.
- PINA POLO F. (2004): “Deportaciones como castigo e instrumento de colonización durante la República Romana. El caso de Hispania”, [en] *Vivir en tierra extraña: emigración e integración cultural en el mundo antiguo* (=Instrumenta 16), Barcelona, 211-246.
- PINA POLO F. (2006): “Imperialismo y estrategia militar en la conquista de Hispania Citerior (218-153 a. C.)”, [en] A. Beltrán Lloris y F. Burillo Mozota (eds.), *Segeda y su contexto histórico. Entre Catón y Nobilior (195 al 153)*, Zaragoza, 71-80.
- POCCETTI, P. (1995): “Testi e dimensione istituzionale dei toponimi dell’Italia antica: il caso di Lat. Aquilonia, O. Akudunnia, U. Acersonia”, [en] *Scritti Linguistici e filologici in onore di Tristano Bolelli*, Pisa, 439-455.
- POLO CUTANDO, C. – VILLAGORDO ROS, C. (2005): “Recursos minerales”, [en] Jimeno 2005, 313-318.
- PROSDOCIMI, A. L. (1984) *Le Tavole Iguvine I*, Firenze.
- QUESADA SANZ, F. (1997): *El armamento ibérico. Estudio tipológico, geográfico, funcional, social y simbólico de las armas en el Cultura Ibérica* (=Instrumentum 3) Montagnac,
- QUESADA SANZ, F. (2006): “Los celtíberos y la guerra: tácticas, cuerpos, efectivos y bajas. Un análisis a partir de la campaña del 153”, [en] Burillo 2006a, 149-167.
- QUESADA SANZ, F. (2014): “Puñal”, [en] Arlegui 2014, 132-133.
- RABAL Y DíEZ, N. (1888): “Informes I. Una visita a las Ruinas de Termancia”, *BRAH* XII, 451-471.
- RABAL Y DíEZ, N. (1889): *España, sus Monumentos y Artes, su Naturaleza e Historia*. Soria, Barcelona.
- RAGEOT, M. ET ALII (2019): “The dynamics of Early Celtic consumption practices: A case study of the pottery from the Heuneburg”, *PLoS One*, 14(10), <https://doi.org/10.1371/journal.pone.0222991>.
- REICHENBERGER, A. (1988): “Temenos-Templum-Nemeton-Viereckschanze. Bemerkungen und Bedeutung”, *JRGZ* 35, 1, 285-300.
- REINACH, S. (1996): “Tavros Trigaranos”, [en] *Cultes, Mythes et religions*, París, 240-248.
- REVILLA ANDÍA, M. L. – JIMENO MARTÍNEZ, A. (1986-1987): “La dualidad de la cultura castreña en la provincia de Soria”, *Zephyrus* 39-40, 87-101.
- REVILLA ANDÍA, M. L. – JIMENO MARTÍNEZ, A. (2014): “1968-1986. De la unificación de los museos a las transferencias de competencias”, [en] M. Arlegui Sánchez (coord.), *Museo Numantino. Historia*, Soria, 93-132.
- RICHARDSON, J. S. (1986): *Hispaniae. Spain and the development of Roman imperialism. 218-82 B.C.*, Cambridge.
- RIVA, C. (2020): “The Mediterranean at the periphery of urban origins”, [en] L. Zamboni, M. Fernández-Götz y C. Nebelsick, C. (eds.). *Crossing the Alps. Early Urbanism between Northern Italy and Central Europe (900-400 BC)*. Leiden, 419-426.
- RIPOLLÉS, P.P. (2000): “La monetización del mundo ibérico”, [en] *Ibers. Agricultors, artesans i comerciants. III Reunió sobre Economia en el Món Ibèric* (=Saguntum extra 3), Valencia, 139-344.
- RODRÍGUEZ, O. – TRAN, N. – SOLER, B., coords. (2016): *Los espacios de reunión de las asociaciones romanas. Diálogos desde la arqueología y la historia, en homenaje a Bertrand Goffaux*, Sevilla.
- ROLDÁN HERVÁS, J. M. – WULFF ALONSO, F. (2001): *Citerior y Ulterior. Las provincias romanas de Hispania en la era republicana*, Madrid.
- ROMERO CARNICERO, F. (1976): *Las cerámicas policromas de Numancia*, Soria.
- ROMERO CARNICERO, F. (1984): “Novedades arquitectónicas de la cultura castreña soriana. La casa circular del Castro del Zaranzano”, [en] *I Symposium de arqueología soriana*, Soria, 187-210.
- ROMERO CARNICERO, F. (1989): “Algunas novedades sobre los castros sorianos”, [en] J. L. Argente Oliver (coord.), *Diez Años de Arqueología Soriana (1978-1988)*, Soria, 49-58.
- ROMERO CARNICERO, F. (1991): *Los castros de la Edad del Hierro del Norte de la provincial de Soria* (=Studia Archaeologica 80), Valladolid.
- ROMERO CARNICERO, F. (2014): “Conjunto cerámico”, [en] Arlegui 2014, 114-115.
- ROMERO CARNICERO, F. – LORRIO ALVARADO, A. (2011): “El origen del poblamiento celtibérico en el Alto Duero”, [en] Álvarez-Sanchís et alii 2011, 95-127.
- ROMERO CARNICERO, F. – MISIEGO TEJADA, C. (1992): “Los orígenes del hábitat de la Edad del Hierro en la provincia de Soria. Las cabañas de ‘El Castillejo’ de Fuensaúco”, [en] *II Symposium de arqueología soriana*, vol. I, Soria, 307-324.
- ROMERO CARNICERO, F. – MISIEGO TEJADA, C. (1995): “Desarrollo secuencial de la Edad del Hierro en el Alto Duero. El Castillejo (Fuensaúco, Soria)”, en F. Burillo (coord.): *Poblamiento Celtibérico. III Simposio sobre los Celtíberos*, Zaragoza, 127-139.
- ROMERO CARNICERO, F. – SANZ MÍNGUEZ, C. – ÁLVAREZ-SANCHÍS, J. (2008): “El primer milenio a. C. en las tierras del interior peninsular”, [en] F. Gracia Alonso (coord.), *De Iberia a Hispania*, Barcelona, 649-731.
- ROMERO CARNICERO ET ALII (1993) = Romero Carnicero, F. – Sanz Mínguez, C. – Escudero, Z. (eds.): *Arqueología Vaccea. Estudios sobre el mundo prerromano en la cuenca media del Duero*, 1993, Valladolid.
- ROYO GUILLÉN, J.I. (2009): “El arte rupestre de la Edad del Hierro en la Península Ibérica y su problemática: aproximación a sus tipos, contexto cronológico y significación”, *Salduie* 9, 37-69.
- RUANO RUIZ, E. (1976): “Hallazgos de materiales arqueológicos en una escombrera de Segovia”, *Boletín de la Asociación Española de Amigos de la Arqueología* 5, 15-18.

- RUIZ-GÁLVEZ PRIEGO, M^a L. (1985-1986): “El mundo celtibérico visto bajo la óptica de la “Arqueología Social”, Una propuesta para el estudio de los pueblos del Oriente de la Meseta durante la Edad del Hierro”, *Kalathos* 5-6, 71-106.
- RUIZ-GÁLVEZ PRIEGO, M^a L. (1988a): “Los mercenarios celtiberos”, [en] Burillo *et alii* 198, 189-191.
- RUIZ-GÁLVEZ PRIEGO, M^a L. (1988b): “Sobre la pobreza de los celtiberos”, [en] Burillo *et alii* 198187-188.
- RUIZ RODRÍGUEZ, A. (1987): “Ciudad y territorio en el poblamiento ibérico del Alto Guadalquivir”, [en] *Los asentamientos ibéricos ante la romanización*, Madrid, 9-19.
- RUIZ RODRÍGUEZ, A. (1999): “Origen y desarrollo de la aristocracia en época ibérica, en el alto Valle del Guadalquivir”, [en] *Les princes de la Protohistoire et l'émergence de l'état*, Rome, 97-106 y 190-191.
- RUIZ VÉLEZ, I. (2010): *La necrópolis de la primera Edad del Hierro de El Pradillo (Pinilla de Trasmonte, Burgos)*, Burgos.
- RUIZ ZAPATERO, G. (2018): “La eclosión de los oppida: las primeras ciudades al norte de los Alpes”, *Desperta Ferro & Arqueología Historia* 15, 6-13.
- RUIZ ZAPATERO, G. (2023): “La eclosión de los oppida: las primeras ciudades al norte de los Alpes”, *Desperta Ferro & Arqueología Historia* 15, 6-13.
- RUIZ ZAPATERO, G. – ÁLVAREZ SANCHÍS, J. A. (2015): “¿Centros de poder? Sociedad y poblamiento en la Meseta Norte española (ca. 800-400 a.C.)”, *Vegueta* 15, 211-233.
- RUIZ ZAPATERO, G. – ÁLVAREZ SANCHÍS, J. A. – RODRÍGUEZ HERNÁNDEZ, J. (2020): “Urbanism in Iron Age Iberia”, *Journal of Urban Archaeology* 1, 123-150.
- RUIZ ZAPATERO, G. – LORRIO, A. (1999): “Las raíces prehistóricas del mundo celtibérico”, [en] Arenas y Palacios 1999, 21-36.
- SAAVEDRA, E. (1861): *Descripción de la vía romana entre Uxama y Augustóbriga* (=Memorias de la Real Academia de la Historia 9), Madrid.
- SACRISTÁN DE LAMA, J. D. (1986a): *La Edad del Hierro en el Valle Medio del Duero. Rauda (Roa, Burgos)*, Valladolid.
- SACRISTÁN DE LAMA, J. D. (1986b): “Consideraciones sobre el celtiberismo inicial en la Cuenca Media del Duero”, *BSAA* LII, 205-213.
- SACRISTÁN DE LAMA, J. D. (2007): *La Edad del Hierro en la provincia de Burgos*, Burgos.
- SACRISTÁN DE LAMA, J. D. (2010): “El poblamiento y urbanismo vacceos”, [en] F. Romero Carnicero y C. Sanz Mínguez (eds.), *a la arqueología vaccea*. (=Vaccea Monografías 4), Valladolid, 123-161.
- SACRISTÁN DE LAMA, J. D. (2011): “El urbanismo vacceo”, *Complutum* 22 (2), 185-222.
- SACRISTÁN DE LAMA, J. D. – SAN MIGUEL, L. C. – BARRIO, J. – CELIS, J. (1995): “El poblamiento de época celtibérica en la cuenca media del Duero”, [en] Burillo 1995a, 337-367.
- SALAC, V. (2023): “Keltische Zentren, Oppida und Städte in Böhmen und umliegenden Landschaften”, [en] J. Bofinger y G. Stegmaier (Edsds.), *Städte der Kelten Urbane Zentren der späten Eisenzeit* (Esslingen, Archäologische Informationen aus Baden-Württemberg Heft 86), 182-205.
- SALAS ET ALII (2014) = Salas Álvarez, J. – Ayarzagüena, M. – López, J. F. – Ramos F. – San Clemente, P. – Sebastián, E. – Valiente, S. – Valle M. del: “El poblado minero-metalúrgico de El Cerro de los Almadenes (Otero de Herreros, Segovia)”, *Revista Onoba* 2, 149-178.
- SALAS ET ALII (2017) = SALAS ÁLVAREZ, J. – SAN CLEMENTE GEIJO, P. – SEBASTIÁN REQUES, E.: “El Cerro de los Almadenes (Otero de Herreros, Segovia): poblamiento rural y paisaje minero en época romana”, [en] E. Baquedano (ed.), *Vides Monumenta Veterum, Madrid y su entorno en época romana*, (=Zona Arqueológica, I), 2017, Alcalá de Henares, 351-359.
- SALINAS DE FRÍAS, M. (1995): *El gobierno de las provincias hispanas durante la república romana (218-27 a. C.)*, Salamanca.
- SALINAS DE FRÍAS, M. (1996): *Conquista y romanización de Celtiberia*, Salamanca.
- SALINAS DE FRÍAS, M. (2007a): “Violencia contra los enemigos: los casos de Cartago y Numancia”, [en] G. Bravo Castañeda y R. González Serrano (eds.), *Formas y usos de la violencia en el mundo romano*, Madrid, 31-40.
- SAN CLEMENTE GEIJO, P. – AYARZAGÜENA SANZ, M. (2021): “La Dama del Cerro de Los Almadenes (Otero de Herreros, Segovia), noticia sobre su descubrimiento”, [en] Martínez Caballero et alii 2021d, 307-315.
- SÁNCHEZ MORENO, E. (2017): “Las Guerras Celtibero-Lusitanas (114-93 a. C.) y su dimensión geopolítica”, [en] J. Principal i Ponce, T. Naco del Hoyo, M. Durán i Caixal y I. Mestres Santecreu (coords.), *Roma en la Península Ibérica presertoriana: escenarios de implantación militar provincial*, Barcelona, 59-78.
- SANMARTÍ, J. – BELARTE, M^a.C. – SANTACANA, J. – ASENSIO, D. – NOGUERA, J. (2000): *L'assentament del bronze final i primera edat del ferro del Barranc de Gàfols (Ginestar, Ribera d'Ebre* (=Arqueo Mediterrània 5). Barcelona.
- SANTIAGO PARDO, J. – MARTÍNEZ CABALLERO, S. (2010): “La ciudad de Segovia y su territorio”, [en] Martínez Caballero et alii 2010, 143-181.
- SANTOS YANGUAS, J. (1985): “La inscripción de Puente Talcano, Sepúlveda, Segovia (CIL II 5095=3089). Nueva lectura e interpretación”, [en] *Symbolae L. Mitxelena septuagenario oblatae* (=Anejos de Veleia 1), Vitoria, 537-545.
- SANTOS YANGUAS, J. (2018): “La acción de los julio-claudios en el Valle del Duero. Reivindicando a Tiberio”, [en] *Sine iniuria in pace vivatur: A construcción do Imperio durante os xulio-claudios* (=Philtate 3), Lugo, 167-186.
- SANTOS YANGUAS, J. – HOCES DE LA GUARDIA, Á. L. (2003): “Epígrafe de Acca Deocena en San Miguel de Bernuy (Segovia)”, *Gerión* 21, 1, 363-369.

- SANTOS YANGUAS, J. – HOCES DE LA GUARDIA, Á. L. (2013): “Los grupos de parentesco en la Segovia romana”, [en] R. M^a. Cid López y E. García Fernández (eds.), *Debita Verba. Estudios en Homenaje al Profesor Julio Mangas Manjarrés*, vol. II, Oviedo, 235-252.
- SANTOS YANGUAS, J. – HOCES DE LA GUARDIA, Á. L. (2016): “Inscripciones romanas de Segovia IV. Addenda et corrigenda a *Epigrafía romana de Segovia y su provincia*”, *Veleia* 33, 289-301.
- SANTOS YANGUAS, J. – HOCES DE LA GUARDIA, Á. L. (2017): “Epigrafía y municipalización: las ciudades romanas de Segovia”, [en] Martínez Caballero 2018a, 201-214.
- SANTOS YANGUAS, J. – HOCES DE LA GUARDIA, Á. L. (2010): “Epigrafía romana de la provincia de Segovia: nuevos hallazgos y nuevos estudios”, [en] Martínez Caballero *et alii* 2010, 315-333.
- SANTOS YANGUAS, J. – HOCES DE LA GUARDIA, Á. L. (2015): “Estela funeraria de *Marcelus Babicum*”, “Estela con inscripción funeraria dedicada a *Acca Deocena*”, “Estela funeraria de *Aisa Viannetic(on)*”, [en] Martínez Caballero y Vilches 2015, 180-181.
- SANTOS YANGUAS, J. – MARTÍNEZ CABALLERO (2014): “Modelos de urbanización republicana en la Meseta Norte oriental: la *Celtiberia* de arévacos y pelendones”, [en] M. Chiabá (ed.), *Hoc quoque Iboris praemium. Scritti in onore di Gino Bandelli*, Trieste, 457-476.
- SANTOS YANGUAS, J. – MARTÍNEZ CABALLERO, S. (2018-2019): “El variado panteón divino de la Civitas de Confloenta, Duratón, Segovia, Provincia Hispania Citerior”, *Bandue: revista de la Sociedad Española de Ciencias de las Religiones* 11, 95-109.
- SANTOS YANGUAS *ET ALII* (2005) = Santos Yanguas, J. – Hoces de La Guardia, Á. L. – Del Hoyo, J.: *Epigrafía romana de Segovia y su provincia*, 2005, Segovia.
- SANTOS YANGUAS *ET ALII* (2015) = Santos Yanguas, J. – Hoces de La Guardia, Á. L. – Martínez Caballero, S.: “Aras dedicadas a Arco”, [en] Martínez Caballero y Vilches 2015, 158.
- SANTOS YANGUAS *ET ALII* (2021) = Santos Yanguas, J. – Martínez Caballero, S. – Hoces de la Guardia Bermejo, A. L.: “¿Un santuario de Diana en Cueva Labrada en Sepúlveda (Segovia)?”, [en] Martínez Caballero y Santos 2021, 91-107.
- SANZ ARAGONÉS, A. – TABERNERO GALÁN, C. – BENITO BATANERO, J. P. – DE BERNARDO STEMPEL P. (2010): “Nueva divinidad céltica en ara de Cuevas de Soria”, *Madridier Mitteilungen* 52, 440-456.
- SANZ MÍNGUEZ, C. (1997): *Los Vacceos. Cultura y ritos funerarios de un pueblo prerromano del Valle Medio del Duero. La necrópolis de Las Ruedas, Padilla de Duero (Valladolid)* (= Arqueología en Castilla y León, Memorias 6), Valladolid.
- SANZ MÍNGUEZ, C. (2010): *El armamento vacceo* (=Vaccea Monografía 4), Valladolid.
- SANZ MÍNGUEZ, C. (2015): “Premature Death in the Vaccean Aristocracy at *Pintia* (Padilla de Duero/Peñañiel, Valladolid). Comparative Study of the Funerary Rituals of two Little ‘princesses’”, [en] M. Sánchez, E. Alarcón y G. Aranda (eds.), *Children, Spaces and Identity, Childhood in the Past* (=Monograph 4), Oxford, 262-281.
- SANZ MÍNGUEZ, C. (2016): “La guerra y el armamento vacceo. Estado actual”, [en] *Armas de la Hispania prerromana. Actas del Encuentro de armamento y arqueología de la guerra en la Península ibérica prerromana (S VI-I a. c), problemas, objetivos y estrategias* (=RGZM Tagungen, Band 24), Mainz, 165-192.
- SANZ MÍNGUEZ, C. (2018): “Excisión “a bisel” y producciones singulares de la Segunda Edad del Hierro en territorio vacceo”, [en] C. Sanz y J. F. Blanco (eds.), *Producciones excisas vacceas: antecedentes y pervivencias* (=Vaccea Monografías 7), Valladolid, 33-81.
- SANZ MÍNGUEZ, C. (2020): “Elementos viáticos y simbólicos para el más allá vacceo, a la luz del registro funerario de Las Ruedas de *Pintia*”, [en] C. Sanz Mínguez (ed.), *Los vacceos ante la muerte. Creencias, ritos y prácticas de un pueblo prerromano* (=Vacceas monografías 9), Valladolid, 31-67.
- SANZ MÍNGUEZ, C. (2021a): “Vacceos como vacceos: el fin del paradigma arqueológico de la Celtiberización en la Cuenca Media del Duero. Cuarenta años de investigaciones en *Pintia* (1979-2019)”, [en] *Actualidad de la investigación arqueológica en España III (2020-2021). Conferencias impartidas en el Museo Arqueológico Nacional de Madrid*, Madrid, 319-340.
- SANZ MÍNGUEZ, C. (2021b): “Landecastro (Torre de Peñañiel) y cerro de Pajares (Padilla de Duero), dos asentamientos menores de la *Pintia* vaccea”, *Vaccea Anuario*, 14, Valladolid, 19-43.
- SANZ MÍNGUEZ, C. (2022): “Elites femeninas y sistemas funerarios de representación en el registro arqueológico del ámbito vacceo: discordancias (irresolubles) entre los ajuares y las determinaciones antropológicas”, *Cuadernos de Prehistoria y Arqueología de la Universidad de Granada* 32, 97-122.
- SANZ MÍNGUEZ, C. (2023): “*Pintia*, la ciudad vaccea del Duratón (Padilla de Duero/Peñañiel, Pesquera de Duero, Torre de Peñañiel y Curiel de Duero)”, [en] Martínez Caballero *et alii* 2023e.
- SANZ MÍNGUEZ, C. – MORAL DAZA, J. J. (2019): “Cazadores-recolectores y pastores en pico Redondo. Llano de San Pedro, Peñañiel (Valladolid)”, *Vaccea Anuario* 12, 14-30.
- SANZ MÍNGUEZ, C. – RODRÍGUEZ GUTIÉRREZ, E. (2021): *Investigaciones arqueológicas en la necrópolis vaccea de Las Ruedas de Pintia (Padilla de Duero/Peñañiel, Valladolid). Tumbas 67 a 124 (Campañías 2000 y 2002 a 2006)* (=Vaccea Monografías 11), Valladolid.
- SANZ MÍNGUEZ *ET ALII* (1993) = Sanz Mínguez, C. – Gómez Pérez, A. – Arranz Mínguez, A.: “La necrópolis vaccea de Carralaceña, un nuevo conjunto funerario del complejo arqueológico de Padilla-Pesquera de Duero (Valladolid)”, *Numantia* 4, 1994, 129-147.

- SANZ MÍNGUEZ *ET ALII* (2003) = Sanz Mínguez, C. – Velasco, J. – Centeno, I. – Gallardo, M. A. – Olmo, J. Del: “Pintia: Nacimiento y desarrollo de un *oppidum* vacceo-romano” [en] C. Sanz – J. Velasco (eds.), *Pintia. Un oppidum en los confines orientales de la región vaccea. Investigaciones Arqueológicas Vacceas, Romanas y Visigodas (1999-2003)* (Catálogo de la Exposición), Valladolid, 2003, 45-65.
- SANZ MÍNGUEZ *ET ALII* (2010) = Sanz Mínguez, C. – Romero Carnicero, F. – Olteanu, T. – Górriz Gañán, C. – De Pablo Martínez, R.: “Los sistemas defensivos de *Pintia*”, *Vaccea Anuario* 2009, 3, 13-19.
- SANZ MÍNGUEZ *ET ALII* (2011) = Sanz Mínguez, C. – Romero Carnicero, F. – Górriz Gañán, C. – De Pablo Martínez, R.: “El foso y el sistema defensivo de *Pintia* (Padilla de Duero/Peñaflor, Valladolid)”, *Revista d'Arqueologia de Ponent* 21, 2011, 221-232.
- SANZ MÍNGUEZ *ET ALII* (2019) = Sanz Mínguez, C. – Carrascal Arranz, J. M. – Rodríguez Gutiérrez, E.: *La excisión en la Pintia vaccea* (=Vaccea Monografías 8), Valladolid, 2019.
- SCHATTNER, T. – MARINÉ ISIDRO, M^a – KOCH, M. – GELDMACHER, N. (2006): “Postoloboso (Candeleda, Prov. Ávila) 2004/5. Bericht über die Kampagnen im heiligtum des Vaelicus”, *Madriider Mitteilungen* 47, 193-220.
- SCHÖNFELDER, M. – PERRIN, F. (2002): “L'artisan dans les oppida de l'Europe tempérée: un état de la question”, [en] J.-C. Béal y J.-C. Goyon (eds.), *Les artisans dans la Ville Antique* (=Collection Archéologie et Histoire de l'Antiquité Université Lumière-Lyon 2), Paris, vol. 6, 77-99.
- SCHÜLE, W. (1969): *Die Meseta-Kulturen der Iberischen Halbinsel. Mediterrane und eurasische Elemente in Früheisenzeitlichen Kulturen Südwesteuropas*, Berlin.
- SCHULTEN, A. (1911): “Termantia, eine Stadt der Keltiberer”, *Neue Jahrbücher für klassische Altertumsgeschichte und deutsche Literatur* 27, 4.
- SCHULTEN, A. (1913): “Monumentos e Historia de Termancia”, *BRAH LXIII*, Madrid, 461-477 y 571-582.
- SCHULTEN, A. (1914): *Numantia. Die Ergebnisse der Ausgrabungen 1905-1912. I. Die Keltiberer und ihre Kriege mit Rom*, München.
- SCHULTEN, A. (1931): *Numantia. Die Ergebnisse der Ausgrabungen, 1905-1912. II. Die Stadt Numantia*, München.
- SCHULTEN, A. (1933): “Segeda”, [en] *Homenagem a Martins Sarmento*, Guimaraes, 373-375.
- SCHULTEN, A. (1935): *Las guerras de 237 – 154 a. de J.C.* (=Fontes Hispaniae Antiquae III), Barcelona.
- SCHULTEN, A. (1937): *Las guerras de 154-72 a. de J. C.* (=FHA IV), Barcelona.
- SCHULTEN, A. (1945): *Historia de Numancia*, Barcelona.
- SCHULTEN, A. (1952): *Estrabón. Geografía de Iberia* (=Fontes Hispaniae Antiquae VI), Barcelona.
- SCHUMANN, R. – VANT-VERSCHOOF, S. VAN DER (2017): *Connecting Elites and Regions. Perspectives on contacts, relations and differentiation during Early Age Hallstatt C period in Northwestern and Central Europe*, Leiden.
- SEBASTIÁN *ET ALII* (2016) = Sebastián Reques, E. – San Clemente Geijo, P. – Valle Gutiérrez, M. del – Solís Olmos, N.: “Evidencias de explotación metalúrgica del cobre en el cerro de Los Almadenes (Otero de Herreros, Segovia)”, [en] S. Martínez Caballero, V. M. Cabañero y C. Merino (coord.), *Arqueología en el Valle del Duero: Del Paleolítico a la Edad Media. IV Jornadas de Jóvenes Investigadores del Valle del Duero*, 286.
- SECO, M. – TRECEÑO, F. J. (1993): “La temprana ‘iberización’ de las tierras del sur del Duero a través de la secuencia de La Mota, Medina del Campo (Valladolid)”, [en] Romero *et alii* 1993, 133-171.
- SENTENACH Y CABAÑAS, N. (1911a): “Excursión a Termes”, *BSEE XIX*, Madrid, 176-190.
- SENTENACH Y CABAÑAS, N. (1911b): “Termes”, *RABM XXIV*, 285-294.
- SENTENACH Y CABAÑAS, N. (1911c): “Termes II”, *RABM*, 473-481.
- SENTENACH Y CABAÑAS, N. (1911d): “De Atienza a Arcóbriga”, *BSEEXIX*, 225-232.
- SENTENACH Y CABAÑAS, N. (1914): “Los Arévacos”, *RABM XXX*, 1-22 y 181-200.
- SERGENT, B. (1995): *Lug et Apollon*, Bruxelles.
- SIEVERS, S. (2015): “Manching revisited”, *Antiquity* 76 (294), 943-944.
- SIMONE, C. DE (1985): “Celtico nemeto, ‘bosco sacro’ ed i suoi derivati onomastici”, [en] *Actas del III Coloquio sobre lenguas y culturas paleohispánicas*, Salamanca, 371-374.
- SISANI, S. (2001): *Tuta Ikuvina. Sviluppo e ideologia della forma urbana a Gubbio*, Roma.
- SJÖQVIST, E. – STILLWELL, R. (1957): “Excavations at Serra Orlando. Preliminary Report”, *American Journal of Archaeology* 61, 151-159.
- SMITH, M. E. (2016): “How Can Archaeologists Identify Early Cities? Definitions, Types, and Attributes”, [en] M. Fernández-Götz y D. Krausse (eds.), *Eurasia at the Dawn of History: Urbanization and Social Change*, Cambridge, 153-68.
- SMITH, M. E. (2020): “Definitions and Comparisons in Urban Archaeology”, *Journal of Urban Archaeology* 1, 15-30.
- SMITH, M. L. (2020): *Cities: The First 6,000 Years*, Nueva York.
- SMITH, M. E. (2023): *Urban Life in the Distant Past: A Comparative Archaeological Approach*, Cambridge.
- SNODGRASS, A. (2017): “Urbanism: a view from the south”, [en] S. Stoddart (ed.), *Delicate Urbanism in Context: Settlement Nucleation in Pre-Roman Germany*, Cambridge, 115-116.
- SOPENA GENZOR, G. (1987): *Dioses, ética y ritos. Aproximación para una comprensión de la religiosidad entre los pueblos celtibéricos*, Zaragoza.
- SOPENA GENZOR, G. (1995): *Ética y ritual. Aproximación al estudio de la religiosidad de los pueblos celtibéricos*, Zaragoza.
- STEK, T. D. (2009): *Cult places and cultural change in Republican Italy. A contextual approach to religious aspects of rural society after the Roman conquest*, Amsterdam.

- STODDART, S., ed. (2017): *Delicate Urbanism in Context: Settlement Nucleation in Pre-Roman Germany*, Cambridge.
- STOREY, G. R., ed. (2006): *Urbanism in the Preindustrial World: Cross Cultural Approaches*, Tuscalosa.
- SYME, R. (1939): *The Roman revolution*, Oxford.
- TABERNEO GALÁN, C. (2018): “Segontia Lanca y el conjunto arqueológico de “Las Quintanas – La Cuesta de Moro””, [en] Martínez Caballero *et alii* 2018a, 91-109.
- TABERNEO ET ALII (2005) = Taberneo Galán, C. – Heras Fernández, E. – Benito batanero, J. P. – Sanz Aragonés, A.: “Segontia Lanka”, [en] Jimeno 2005, 197-204.
- TABERNEO ET ALII (2021) = Taberneo Galán, C. – Benito Batanero, J. P. – Sanz Aragonés, A. (2021): *Las Eras de Ciadueña. Ciudad oculta*, Soria.
- TARACENA AGUIRRE, B. (1924): *La cerámica ibérica de Numancia*, Madrid.
- TARACENA AGUIRRE, B. (1929): *Numancia. Exposición internacional de Barcelona*, Barcelona.
- TARACENA AGUIRRE, B. (1934): “Arquitectura hispánica rupestre”, *Investigación y Progreso* VII, 226-232.
- TARACENA AGUIRRE, B. (1941): *Carta Arqueológica de España. Soria*, Madrid.
- TARACENA AGUIRRE, B. (1942): “Restos romanos en La Rioja”, *Archivo Español de Arqueología* 15(46), 17-47.
- TARACENA AGUIRRE, B. (1943): “Cabezas-trofeo en la España céltica”, *Archivo Español de Arqueología* 16(51), 157-171.
- TARACENA AGUIRRE, B. (1946): “El palacio romano de Clunia”, *Archivo Español de Arqueología* 19(62), 29-69.
- TARACENA AGUIRRE, B. (1954): “Los pueblos celtibéricos”, [en] *Historia de España, dirigida por Ramón Menéndez Pidal*, Tomo I, vol. 3, Madrid.
- TORELLI, M. (1988): “Dalle aristocrazie gentilizie alla nascita della plebe”, [en] A. Momigliano – A. Schiavone (dirs.), *Storia di Roma*, Torino, 241-261.
- TORELLI, M. (1993): “Gli arome e il sale. Afrodite ed eracle nell’Emporia arcaica dell’Italia”, [en] A. Mastrocinque (ed.), *Ercole in Occidente*, Trento, 91-117.
- TURNER, V. (1964): “Betwixt and between: the liminal period”, [en] *Rite de passage. Proceedings of American Ethnological Society. Symposium on New Approaches to the Study of Religion*, 4-20.
- UNTERMANN, J. (1996): “Onomástica” [en] F. Beltrán, J. de Hoz y J. Untermann, *El tercer bronce de Botorrita (Contrebia Belaisca)*, Zaragoza, 109-180.
- URBINA, D. – MORÍN, J. – RUIZ, L. A. – AGUSTÍ, E. – MONTERO, I. (2007): “El yacimiento de Las Camas, Villaverde, Madrid. Longhouses y elementos orientalizantes al inicio de la Edad del Hierro, en el valle medio del Tajo”, *Gerión* 25,1, Madrid, 45-82.
- VALDÉS, L. (2009): GASTIBURU. *El santuario vasco de la Edad del Hierro* (=Bibliotheca Archaeologica Hispana 29), Madrid.
- VICENTE GARCÍA, V. – DÍAZ JIMÉNEZ, S. (2021): “Nuevas evidencias arqueológicas en la provincia de Soria: posibles aportaciones para el estudio de la presencia militar romana en la Submeseta Norte”, *BSSA Arqueología*, LXXXVII, 1-29.
- VICENTE REDÓN, J. D. – EZQUERRA LEBRÓN, B. (2003): “La tésera de Lazuro: un nuevo documento celtibérico en La Caridad de Caminreal” (Caminreal, Teruel), *Paleohispanica* 3, 251-269.
- VICENTE REDÓN, J. D. – PUNTER, P. – ESCRICHE, C. – HERCE, A. I. (1991): “La Caridad (Caminreal, Teruel)”, [en] *La casa urbana hispanorromana*, Zaragoza, 81-12.
- VILARONGA, L. (1994): *Corpus Nummorum Hispaniae Ante Augusti Aetatem*, Madrid.
- VILLAR LIÉBANA, F. (1995): “Termes, Tarraco, Turiasu. Los dobles con r/r en la toponimia prerromana hispana”, *Beiträge zur Namenforschung* 28, 301-339.
- VILLAR LIÉBANA, F. (2000): *Indoeuropeos y no indoeuropeos en la Hispania Prerromana. Los pueblos y las lenguas prerromanas en Andalucía, Cataluña y Aragón según la información que nos proporciona la toponimia (Religión, lengua y cultura prerromana de Hispania)* (=VIII Coloquio sobre lenguas y culturas prerromanas de la Península Ibérica, Salamanca 1999), Salamanca.
- WATTENBERG, F. (1959): *La región vaccea. Celtiberismo y romanización en la Cuenca Media del Duero* (=Biblioteca Praehistorica Hispana II), Madrid.
- WATTENBERG, F. (1963): *Las cerámicas indígenas de Numancia* (=Biblioteca Praehistorica Hispana IV), Madrid.
- WATTENBERG, F. (1965): “Informe sobre los trabajos realizados en las excavaciones de Numancia”, *Noticario Arqueológico Hispánico* VII, 132-142.
- WELLS, P. (1984): *Farms, Villages, and Cities: Commerce and Urban Origins in Late Prehistoric Europe*, New York.
- WINGER, K. (2017): “Not Built in a Day: The Quality of Iron Age Urbanism by Comparison with Athens and Rome”, [en] S. Stoddart (ed.), *Delicate Urbanism in Context: Settlement Nucleation in Pre-Roman Germany* (DAAD Cambridge Symposium), Cambridge, 97-102.
- WINGER, K. (2021): “Ritualisation as a Spatial Practice: The Case of Manching”, [en] S. Rau, y J. Rüpke (eds.), *Religion and Urbanity Online*, Berlin-Boston. <https://doi.org/10.1515/urbrel.16708506>. (Acceso 2023-12-10).
- WISEMAN, T. P. (1971): *New men in the Roman Senate*, Oxford.
- WOOLF, G. (1993): “Rethinking the Oppida”, *Oxford Journal of Archaeology* 12 (2), 223-34.
- WOOLF, G. (2020): *The Life and Death of Ancient Cities: A Natural History*, New York.
- WRIGHT, M. (2011): “Case Study 9.1: The Pnyx, Atenas, Grecia”, [en] C. Ruggles – M. Cotte (eds.), *Heritage Sites of Astronomy and Archaeoastronomy in the context of the UNESCO World Heritage Convention*, ICOMOS & IAU, 146-147.

- WULFF ALONSO, F. (2007): “Las provincias de Hispania en época republicana: una reflexión sobre enfoques y perspectivas”, [en] J. Santos Yanguas y E. Torregaray Pagola, *Laudes provinciarum: retórica y política en la representación del imperio romano*, Vitoria/Gasteiz, 81-94.
- ZAMBONI, L. – FERNÁNDEZ-GÖTZ, M. – METZNER-NEBELSICK, C. (eds.) (2020): *Crossing the Alps. Early Urbanism between Northern Italy and Central Europe (900–400 BC)*, *Acts of the International Conference (Milan, 29–30 March 2019)*, Leiden.
- ZAMORA CANELLADA, A. (1975): “Cerámica celtibérica en la capital segoviana”, *Estudios Segovianos* 27, 33-41.
- ZAMORA CANELLADA, A. (1976a): *Segovia Celtibérica I. Cerámicas*, Segovia.
- ZAMORA CANELLADA, A. (1976b): *Excavaciones en la cueva de La Vaquera, Torreiglesias (Segovia). Edad del Bronce*, Segovia.
- ZAMORA CANELLADA, A. (1977): “Torreiglesias, un caso de poblaciones prerromanas”, *Segovia y la Arqueología Romana*, Barcelona, 383-396.
- ZAMORA CANELLADA, A. (1979a): “Excavaciones en el atrio Norte de San Millán de Segovia. Épocas Céltica y Medieval”, *Noticiario Arqueológico Hispánico* 6, 523-542.
- ZAMORA CANELLADA, A. (1979b): “Sobre el subsuelo de San Millán, de Segovia”, [en] *Arte y Cultura Mozárabe. Ponencias y Comunicaciones Presentadas al I Congreso Internacional de Estudios Mozárabes. Toledo, 1975*, Toledo, 181-192.
- ZAMORA CANELLADA, A. (1987): “Segovia en la Antigüedad” [en] T. Arribas (coord.), *Historia de Segovia*, Segovia, 20-55.
- ZAMORA CANELLADA, A. (1993): *El castillo de Ayllón (Segovia). Estudio arqueológico e histórico (= Estudios Segovianos, XXXIV, 90)*, Segovia.
- ZAMORA CANELLADA, A. (2006): *Museo de Segovia. Guía*, Valladolid.
- ZAMORA CANELLADA, A. (2008): “Fortificaciones en la provincia de Segovia”, *Armamento e iconografía en la Antigüedad y la Alta Edad Media (=Oppidum: cuadernos de investigación n° Extra 1)*, Segovia, 139-176.
- ZAMORA CANELLADA, A. (2015): “Urna y ajuar funerario de la necrópolis de San Millán de Segovia”, [en] Martínez Caballero y Vilches 2015, 179.