

Zolina. Algunos retazos de su historia y de su actualidad

JESÚS EQUIZA

TOPONIMIA MAYOR

La existencia de Zolina en diversas grafías está ampliamente documentada: Solina (año 1277, 1278), Çolina (1111, 1268, 1275, 1366, 1532), Zolina (1591)¹. Se discute la etimología de ZOLINA.

Para algunos, como Julio Caro Baroja, Zolina es el sustantivo femenino de Solinus (nombre de persona), de forma parecida a lo que ocurre con otros topónimos: Gulina, Markina. Tanto Zolina como Gulina habrían experimentado la misma evolución lingüística en su grafía oficial vasca al perder la n: Zolía, Gulía.

Para otros, Zolina es una palabra romance: colina, derivada del latín: collis (collado, colina) mediante la transmutación de c en z: ç = z. La topografía respondería a la toponimia. El poblado se halla ubicado en una zona discretamente elevada².

TOPONIMIA MENOR

Los nombres de los términos son mayoritariamente vascos, varios de ellos castellanizados. Algunos son castellanos desde su origen. Ponemos entre paréntesis algún rasgo que ayude a identificar el término. El primer elemento del signo de igualdad designa el término vasco tal y como se pronuncia po-

¹ Euskaltzaindia, *Nomenclator euskeriko de Navarra*, Pamplona, 1990.

² Mikel Belasko, *Diccionario etnológico de los nombres de los pueblos, villas y ciudades*, Pamiela, Pamplona, 1996, 444.

pularmente o tal y como es conocido; el segundo, tal y como aparece en el original o tal y como se ha castellanizado.

1. TALLUNZE (muga de Labiano/carretera)
Soto de cortar. Es un soto cuya hierba se cortaba antes de echar el ganado. El corte solía ser tarea concejil, y el aprovechamiento comunal.
2. LARRAUNDI (muga de Labiano/Larrandi)
Pastizal grande. Este topónimo es compartido con Labiano.
3. LARRAUNDIBIDEA = EL CAMINO DE LARRAUNDI
4. ZULUNBE (muga de Labiano/monte)
No ha sido posible descifrar su significado.
5. IDOI = SAN JUAN
Idoi es un despoblado con intermitencias. Según el Libro de Fuegos de 1366, tenía dos familias; según el Libro de Fuegos de 1428, tenía una (aunque este Lugar no aparece mencionado en tal documento); según el Libro de Fuegos de 1553, poseía dos familias. Lo cierto es que en 1501, Idoi es llamado desolado y ha pasado a ser propiedad del Señor de Zolina. “En 1501, el Señor de Zolina, Juan de Garro gozaba de la posesión de esta aldea desolada”³.
Como la iglesia parroquial estaba dedicada a San Juan Bautista, y de todo el lugar no queda más que este edificio, los de Zolina usan el topónimo San Juan.
6. IDOIAPE = DEBAJO DE SAN JUAN
En casi todas las escrituras (catastros) de los vecinos de Zolina de 1885 aparece este topónimo.
7. IDOIBIDEA = CAMINO DE SAN JUAN
Nombre que aparece también en la toponimia de Labiano. Arrancaba del “barrio de arriba” de Zolina y llegaba hasta Idoi. Era un camino ancho.
8. TXURTXULO = ITURZULO
El hoyo de la fuente.
9. MARIAZULO (cerca de San Juan)
El hoyo de María. Algunos dicen el hoyo de Mari, un personaje mitológico.
10. IMARKOAINBIDEA = CAMINO DE IMÁRCOAIN
11. NOAINBIDEA = CAMINO DE NOÁIN
12. TXAUNTXAR = OIHANZAR
Bosque viejo.
13. CHURRUTA = TXURRUTA
Pequeña cascada de agua que produce un ruido constante, no intenso.
14. CHURRUTA ERREKA = LA REGATA DE LA CHURRUTA

³ Archivo General de Navarra (AGN), Comptos, caja 179, nº 25, folio 44, verso.

15. CHURRUTACHAR = TXURRUTA ITUR = Fuente de la Churruta
16. CHURRUTA LANDA = El prado de la Churruta
En escrituras de Labiano se da el nombre de Góngora Landa a una zona de hierba natural que también se llama otras veces Soto de Góngora.
17. CHOTALARRE = TXOTALARRE
Zona de pastos reservada a los chotos.
18. LOS CAMPOS DEL ALTO
Este nombre, castellano desde su origen, designa una zona de tierra que era bosque hasta finales del siglo XIX y que fue roturada para cultivo. Se halla encuadrada entre la muga de Zulueta y el monte de Tajonar.
19. LA PIEZA DEL PUEBLO
Término relativamente reciente, para nombrar una extensión de cultivo agrícola, distribuida a los vecinos. Su homónimo en euskera hubiese sido Auzalora, Auzalor. Pero fue siempre castellano.
20. ZULUCUA = ZULOKOA
La pieza del rincón. Así se llama a un terreno situado al noroeste de Zolina y que responde a la topografía.
21. GAZTELU = CASTILLO
Los de Tajonar llaman Gaztelu a la zona de cultivo y de lleco que más tarde se llamaría San Salvador. Este término: una montaña sin vegetación era compartido con los de Zolina y mantuvo el nombre de Gaztelu hasta la construcción de la ermita de San Salvador y de la Virgen de las Candelas en la cima de dicha montaña.
22. SAN SALVADOR = LA ERMITA DE SAN SALVADOR
Existía una ermita dedicada a San Salvador y a la Virgen de las Candelas, en el siglo XVIII, como consta por el Libro de Visitas del obispo Igual de Soria a esta ermita, visita realizada en 1796 (Cfr. Igual de Soria, Libro de visitas, manuscrito, ADP, páginas 183-184).
Esta ermita estuvo en pie hasta la mitad del siglo XIX. En 1855 se hallaba en ruinas, según un inventario de bienes de la parroquia de Zolina redactado en esa fecha por el párroco Fermín Pérez del Notario; y para 1861 había desaparecido, ya que en otro inventario de bienes, redactado por el párroco Martín Aldea, se mencionan la ermita de San Juan, pero se silencia la de San Salvador (Cfr. ADP, Caja 49, 280). Aquí ocurrió como en Erreniega, más tarde “El Perdón”, y como en Ezkaba, más tarde San Cristóbal. Sendas ermitas contribuyeron a dar nuevo nombre a términos ya nominados.
Tanto Gaztelu como Ermita de San Salvador son topónimos comunes a Zolina y a Tajonar.
23. TELLERIA = TEJERÍA
Aquí se ha castellanizado el nombre, procedente del latín Tegula = tella, mientras que en Labiano se mantiene el nombre latino euskerizado: Tellería, Tallaria.
Este topónimo abarca un amplio espacio de terreno sito entre San Salvador y el Camino de Tajonar. El año 1885, casi todas las casas tenían aquí una o varias piezas.

24. TASOAREBIDEA = EL CAMINO DE TAJONAR

Es el mismo camino que el inverso Zolinabidea (año 1785), atestiguado en escrituras familiares.

25. TASOARE BIDEGAIN = ENCIMA DEL CAMINO DE TAJONAR

Esta etimología que aparece en Labiano se ha castellanizado. Alude a un camino anterior al actual que se llamó bidezabal (mirizabal). Pudiera ser que recibiera esta denominación en tiempos medievales en que Zolina atravesaba momentos de crisis; no olvidemos que en 1366 Zolina contaba con un fuego.

26. OHOBIDE = ELOBIDE

Camino de ELO = Monreal. Es un término, de forma rectangular, que arrancando del núcleo de Zolina asciende en dirección sur hacia Idoi, se interna en el monte y avanza hacia Zulunbe.

27. LABIANOBIDEA = CAMINO DE LABIANO

En Labiano se llama Bidezabal el que venía en dirección inversa.

28. LA PLAYA = ZELAIA

Como en los demás pueblos del valle de Aranguren, este nombre se castellanizó. Zelaia significa campo o zona llana de cultivo. Ocupa, en este caso, la llanura comprendida entre el camino de Labiano y el término de (debajo de) Idoi.

29. ARROBIA = LAS ARRUBIAS

Cantera. Término paralelo a la línea eléctrica de alta tensión. Es zona de canteras de donde se extraía piedra, como en Labiano.

30. ¿ARIZMENDI? ¿ARIZTI?

No se ha encontrado todavía la denominación del bosque de robles. Lo lógico es que ese fuera su nombre porque el robledal se extiende desde la muga de Labiano hasta la muga de Tajonar. Tardíamente aparece monte grande, en un catastro de 1890.

31. ¿ARITZMENDIBURURA? ¿ARIZTIGAIN?

No se ha encontrado tampoco todavía la denominación euskérica. Aquí, sí, existe el término castellano "EL ALTO".

32. OIHANBURUA = EL ALTO

No se ha encontrado todavía el término euskérico. Pero la similitud con Labiano lo sugiere.

33. PASAGEA = EL PASAJE

Este término divide los territorios de Zolina y Labiano, excepto en un corto trayecto en que el terreno de Labiano se interna en el de Zolina. Probablemente, esto se debe a la repartición de Idoi entre Zolina y Labiano. Los topónimos de ambos lados son LARRAUNDI.

34. ARDOI = LOS CASCAJOS

El mismo topónimo, y cerca de éste, se da en Labiano. Ardoi es un despoblado cercano a Zizur Mayor.

35. SARIO

No aparece en lenguaje popular ni en documentación alguna hasta ahora. Significa un espacio cerrado donde se recogen el ganado y los pastores durante la noche, y a donde nadie podía entrar sin permiso del amo.

36. SARIONDO

Junto al Sario. Es curioso que no aparezca el toponimo SARIO, y sí, SARIONDO. De todas maneras es una extensión donde en 1885 tenían una o varias piezas las veinticuatro familias de Zolina.

37. SARIO/ROTURAS

Esta variable indica que no mucho antes de la fecha indicada (año 1885) fueron roturadas nuevas tierras de cultivo.

38. SARIONDOITURRI = FUENTE DEL SARIONDO

Es un manantial muy conocido de los naturales del valle y de las gentes de la urbe, por hallarse al lado de la carretera. Es muy frecuente que los que transitan por allí se detengan y se rehidraten, o laven.

39. UGALDE/REKALDE

Las dos grafías aparecen en un documento de finales del siglo XVIII. Las dos también aparecen en sendos inventarios de la parroquia de Labiano.

40. PUNO

La toponimia responde claramente a la topografía. En la llanura, cerca del río Sadar, dirección norte, se eleva una colina, un montículo arcilloso sin ninguna vegetación.

41. PUNO, SOTO DEL

Es un término pequeño dentro de otro término mayor: PUNO, que llega hasta la muga de Labiano.

42. LAMITURRI

Esta fuente, que parece aludir a seres mitológicos (lamias), nace en terrenos de Aranguren, atraviesa el Soto de Aranguren, penetra en Labiano, riega Junkadi y el Soto y entra en término de Zolina, desembocando en el río Sadar en las cercanías del pueblo: La Ripa. La regata que recibe este nombre ha abundado en vegetación (había mucha lezka en sus orillas) y tenía un cierto misterio.

43. ELORDI

El terreno descrito por este toponimo, elordi = abundancia de pinchos, es muy amplio (en 1885, tenían piezas en él todas las familias menos dos), lindando por el este con la muga de Labiano y por el norte con Escoriz.

44. ELORDI, SOTO DE

Se trata de un término menor dentro de otro mayor: terreno de hierba (zona húmeda) antes de ser roturado.

45. KAÑADA

Palabra procedente del castellano: cañada = canna (en latín) designa un camino especial, ancho, y que tiene como finalidad el paso de los rebaños de la montaña (Aezkoa/Salazar; Aezkoa/Zaraizu) a la ribera alta (Miranda/Larraga) y Milagro. El tramo correspondiente a Zolina se extiende desde la muga de Labiano hasta la muga de Tajonar pasando por Elizgibel/Aldapa.

46. ESCORIZ (ESKORITZ)

Escoriz abarca un espacio común a Zolina, Labiano, Aranguren y Badostáin. Geográficamente tiene forma de valle: una pequeña hondonada húmeda y fértil, cuyas aguas corrían hacia el río Sadar por el sur/este. Corrían, porque desde el año 1964, se edificó una presa para dar origen a la Balsa de Zolina. Allí llegaban los detritus de la empresa Potasas de Navarra para su almacenaje/depuración mediante mezcla/evaporación.

47. ZOLINA, VASO DE

Así se llama desde hace muy poco tiempo el término antes llamado Escoriz. Ahora es una balsa, un embalse artificial. Su extensión es de 1.180.521 m², de los que 883.956 m² pertenecen al concejo de Zolina, 159.025 m² al de Labiano y 137.540 m² al de Aranguren. Puede embalsar hasta 5 Hm³ pero raras veces alcanza dicho volumen. Era propiedad de la empresa Potasas de Navarra que lo utilizaba para almacenar las aguas residuales procedentes de sus instalaciones, hacia donde las conducía a través de una tubería. Debido a su alto grado de contaminación no pueden utilizarse para ningún tipo de aprovechamiento (JCN, GEN).

Cerrada la empresa Potasas de Navarra, el Gobierno de Navarra, nuevo propietario, hizo público un proyecto de saneamiento y recuperación de los terrenos, y de construcción de una urbanización, llamada “Zolina, ciudad del futuro”.

48. ZOLINA, BALSA DE

Es otra denominación del mismo término, a partir de 1964.

49. LANDABARREN

Literalmente significaría “parte inferior del prado”, que había sido roturada ya para el año 1885, puesto que en esa fecha era cultivado por casi todas las familias de la localidad, que además tenían viñas en la parte más alta. En Landabarren debió de haber habido un asentamiento prehistórico: se ha encontrado algún elemento de la edad de piedra.

50. LANDABARREN, ALTO DE = LANDABARREN BURUA

Muy pronto debieron de ser cultivados estos terrenos, que ya en el siglo XVII (había 24 familias) estaban distribuidos entre todas ellas.

51. LANDABARREN, LAS VIÑAS DE

En Landabarren había viñas que terminaron dando este nombre a una pequeña extensión dentro de Landabarren. Este topónimo es muy posterior al otro.

52. LANDABARRENBIDEA = CAMINO DE LANDABARREN

53. SANTA LUCÍA

Así se llamaba una ermita ubicada en un altozano de Badostáin, en las inmediaciones de Zolina. Los de Labiano, cuando iban a Pamplona/Iruñea pasaban por Santa Lucía (por el término de Santa Lucía) que se extendía a ambos lados de Iruñeabidea/camino de Iruña.

Esta ermita que estaba abierta al culto el año 1797, al ser visitada por el obispo de Pamplona, Igual de Soria, debió de desaparecer en la segunda mitad del siglo XIX (Cfr. Igual de Soria, *ob. cit.*, 192).

54. SANTA LUCIABIDEA = CAMINO DE SANTA LUCÍA

Topónimo de Badostáin, acreditado en 1730 (ADP, C 1889, 8).

55. LARREKODORRE

En castellano, “La torre del pastizal” o “La torre de Larrea”, tal y como aparece en un documento del siglo XVI (año 1501) en el que se lee que el señor de Zolina, Juan de Garro, gozaba de la posesión de esta aldea desolada (Idoi), así como de la torre de Larrea (Cfr. AGN, Comptos, Caja 179, nº 151, folio 44 verso). En 1575, Ana de Javier y Jaso funda una capellanía en la parroquia de Zolina con la carga de celebrar una misa todos los jueves del año. Se destina para estipendio de dichas misas el diezmo y primicia del término de Larrekodorre. La capellanía cesó cuando cesaron los diezmos y primicias. (Cfr ADP, Parroquia de Zolina, Caja propia, nº 1).

¿Fue Larrekodorre un lugar aparte, que luego se despobló? En el Libro de Fuegos o Razón de Fuegos de 1553 aparece que en Larrea hay un fuego. En el elenco de Lugares del Valle Aranguren, Larrea está añadido con una sobrelínea. Todavía existen restos arquitectónicos.

56. LARREKODORRE, MUGA DE TAJONAR

57. SOTO BENGEOA = SOTO DE ABAJO

Es uno de los varios sotos o zonas llanas de pastos, abundantes en agua, existentes en Zolina.

58. SOTOBIDEA = CAMINO DEL SOTO

59. LABEREKU

Topónimo de difícil interpretación.

60. LA NOBLA = NOBLA

Parece ser que NOBLA es contracción de novella: viña nueva. De hecho en NOBLA había bastantes viñas antes de la filoxera.

61. KABANA (en el alto de LA NOBLA)

Esta palabra procedente del latín designaba un término elevado donde se edificaba una cabaña para albergar al guarda viñas y guarda campos. Era una especie de observatorio: una txabola desde la que “el guarda” vigilaba y protegía, sobre todo las viñas).

62. ETXAPE

Debajo de la casa.

63. ETXAPEKOA

La pieza de debajo de la casa.

64. ALDAPA

La cuesta, que hay detrás de la iglesia.

65. LA RIPA = ERRIPA

Ribazo vertical del río Sadar.

66. ARANGUREN BIDEA = CAMINO DE ARANGUREN

67. ILUNDAINBIDEA = CAMINO DE ILUNDÁIN

68. IRUÑEABIDEA = CAMINO DE PAMPLONA

69. RÍO SADAR

Es el río que nace en Lakidain y atraviesa el valle pasando por Ilundáin, Góngora, Labiano, Zolina, Tajonar, Mutiloa Beiti y Mutiloa Goiti, entra en Pamplona por Arrosadía, da nombre al estadio de Osasuna y desemboca en el río Elorz, a la altura de Etxabakoitz. Es un error llamarlo río Alrevés. En todo caso se le podría llamar popularmente río Aranguren, ya que discurre, casi en su totalidad, por el valle de Aranguren.

70. ¿ERROTA?

Errota significa molino. En Zolina, en el río Sadar, hubo un molino, pero no vivía nadie en él, porque no molía siempre, sino cuando había agua suficiente. Así lo reconocen los apeos de fuegos y moradores de 1676 y 1726.

¿No hubo un topónimo Errota, como hubo en Labiano? Hasta ahora no lo hemos encontrado.

71. EL CAMPO SANTO

Nombre castellano del cementerio, que fue inaugurado en 1884 y que acaba de ser restaurado.

72. LA PESQUERA

Término derivado de vado = pasadera del río Sadar, apto para pescar con red. Es un nombre muy reciente que no encuentra apoyo histórico/topográfico⁴.

A modo de conclusión, adviértase que los términos castellanos son muy recientes y obedecen al destino dado a los terrenos que designan. Hay, pues, términos euskéricos (la mayor parte), hay términos castellanizados (algunos) y términos castellanos (los más recientes).

Si se compara este estudio de la toponimia de Zolina con el llevado a cabo por J. M^a Jimeno Jurío y colaboradores (*Toponimia y Cartografía de Navarra, Aranguren, Egües, Lizoain, Urroz, Txalaparta, Tafalla*, 1998) se observa una especie de corrimiento del euskera al castellano en la nomenclatura. La causa está en el método empleado: mientras aquí se leen los papeles, escrituras (catastros) de las casas y de otros archivos, allí se usa exclusivamente la entrevista.

⁴ Fuentes: Escrituras/Catastros y otros papeles existentes en las casas
 Archivo Parroquial de Zolina
 Archivo Diocesano de Pamplona
 Archivo General de Navarra
 Archivo de Protocolos

Entrevista con cuatro vecinos de Zolina: José M^a Elizalde, nacido en 1918 (ahora residente en Pamplona); Serafín Zalba, nacido en 1931; Domingo Ibarrola, nacido en 1934 y Jesús Ignacio Larrainzar, nacido en 1956.

ALGO DE HISTORIA

1. En el siglo XII, existía Zolina. Abunda la documentación pero el documento que más visiblemente lo acredita es de carácter arquitectónico: la iglesia parroquial. Se trata de un edificio medieval, una joya del arte románico, no posterior a esa época y que hoy espera el gesto amable de la restauración.
2. Según el Libro de Fuegos, censo fiscal elaborado en 1366, había en Zolina una familia de hidalgos y, en su cercanía, un poblado, Idoy, habitado por dos familias, que, más tarde, se incorporaría a Zolina. A su vez Zolina, propiedad de la marquesa de Mauleón, pasó por venta en 1389 a Arnalt de Garro al precio de mil florines. El rey don Juan II lo erigió en vizcondado en 1455 en favor de Leonel de Garro.
3. Leonel de Garro, vizconde de Zolina, agramontés, luchó del lado del ejército navarro-francés en 1521 y se hizo cargo de la fortaleza de Estella, una vez conquistada. Después de la batalla y derrota de Noáin, Carlos V amnistió al vizconde de Zolina perdonándole todo, por haber entregado la fortaleza de Estella por orden de su majestad.
4. Pronto se van a unir las casas de Zolina y de Javier para caminar juntas a lo largo de siglos:

Ana de Javier, sobrina carnal de San Francisco Javier, se casa con Jerónimo de Garro y Góngora en 1557. La casa de Javier recibirá en 1625 el título de condado, otorgado por Felipe IV “en atención a los méritos propios, a los de los antepasados y a que el glorioso San Francisco Javier fue de vuestra casa”.

Después de cuatro generaciones, las casas de Zolina y Javier entran en relación con la casa ducal de Granada, por casamiento de María Isabela Aznárez y Navarro, marquesa de Cortes y heredera del cuarto conde de Javier, Francisco Antonio de Garro y Javier (que debió de morir sin sucesión), con Antonio de Idiáquez Garnica y Córdoba, segundo duque de Granada de Ega.

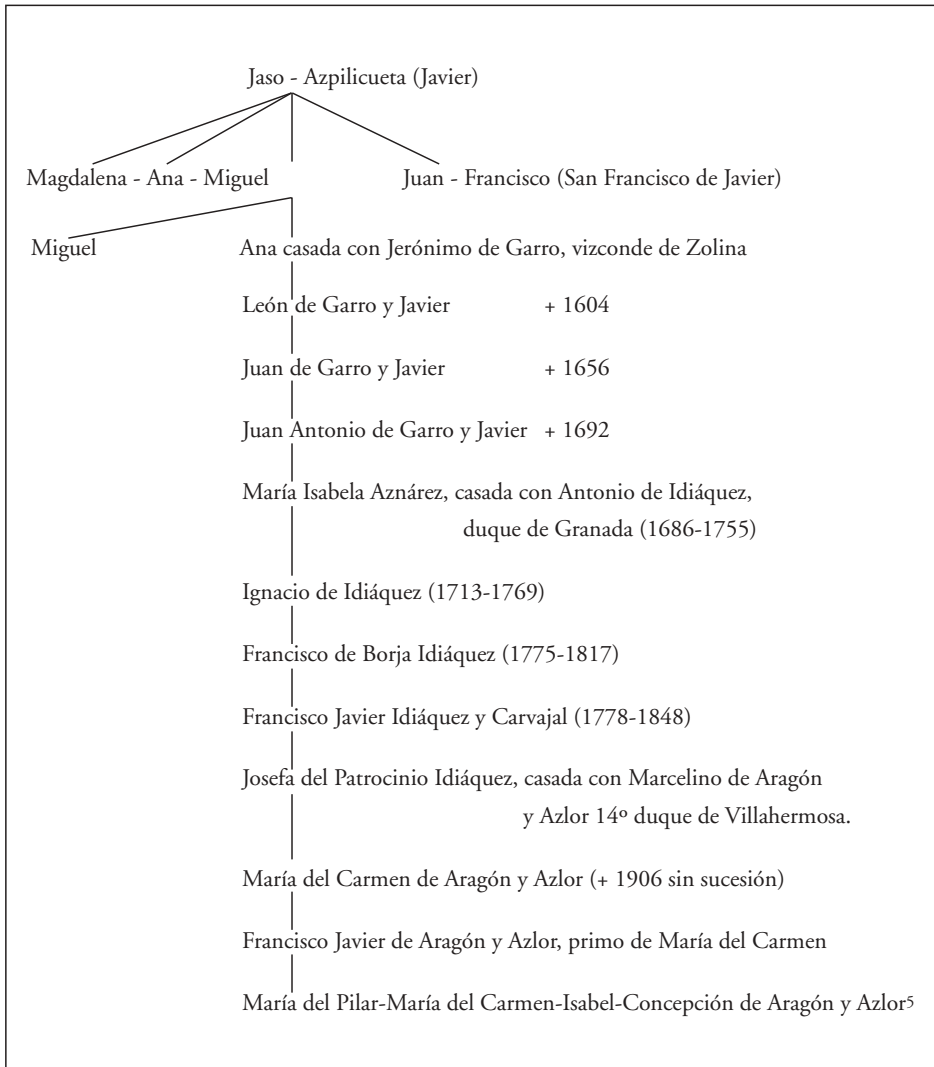
Cuatro generaciones más adelante, la casa de Granada (+ Javier + Zolina) cede el nombre a la casa ducal de Villahermosa por matrimonio de Josefa del Patrocinio, duquesa de Granada, con Marcelino de Aragón y Azlor, decimocuarto duque de Villahermosa (1815-1888).

Al morir María del Carmen de Aragón y Azlor y Granada, hija de los anteriores, sin sucesión, se hace cargo y propietario de la casa de Javier y de Zolina, Javier de Aragón y Azlor (primo doble de María del Carmen). Este, a su vez, se casa con Isabel Illanas y Cano, marquesa de San Elices (condesa de Molina y 11ª condesa de Villalcázar), de la que engendra cuatro hijas:

María del Pilar de Aragón y Azlor, nacida en 1909				
María del Carmen	”	”	”	1912
Isabel	”	”	”	1919
Concepción	”	”	”	1924

Estas cuatro señoras eran las propietarias de Zolina, cuando éste fue vendido a los colonos arrendatarios en 1983. La marquesa, de la que hablan los de Zolina, era Isabel Illanas, usufructuaria de Zolina durante muchos años,

a lo largo de los cuales hizo también contratos de arrendamiento. A su muerte, las hijas han podido disponer libremente de las fincas y venderlas. Puede verse el siguiente árbol genealógico:



Lo más destacado, urbanísticamente hablando, ha sido y sigue siendo la iglesia parroquial de San Esteban Protomártir. De estilo románico, construida en piedra interior y exteriormente, es muy similar a las de Tajonar y Labiano. Tiene planta rectangular y está cubierta con bóveda de medio cañón, sostenida por arcos fajones ligeramente apuntados, apoyados en capiteles decorados con motivos vegetales; cabecera semicircular y alero de arquillos rústicos.

En el siglo XVI se le añade una capilla: la capilla de Santa Ana (en el lado norte), mandada construir en estilo gótico y ornamentada en plateresco, por Ana de Javier, la mujer de Jerónimo de Garro, con vistas a acoger las tumbas de los vizcondes de Zolina. En realidad la única persona enterrada fue la de

⁵ Archivo del Duque de Granada de Ega, Legajos, 63, 64, 66, 67.

Miguel de Jaso y Javier, hermano de Ana, fallecido en Zolina⁶. Luego, los Garro y Javier se instalaron en la casa de Javier, al hacerser cargo de la misma, ya que, muerto Miguel sin sucesión, ésta recae en Ana.

La sacristía, el coro y el atrio completan el edificio: los tres fueron construidos en el siglo XVII; estaban terminados para 1635, que es la fecha en que se ha concluido la instalación del retablo mayor, obra de Juan de Gazteluzar, maestro del taller de Pamplona. Este retablo con sus tres calles, banco, dos cuerpos intermedios y ático, está a medio camino entre los estilos romanista y barroco, “presenta una traza de compromiso entre ambos. El sagrario presenta una interesante composición arquitectónica. Los relieves del retablo se dedican a la Pasión de Cristo y a la vida del titular, San Esteban”⁷.

La pieza más valiosa por su antigüedad, sencillez y expresividad es la Virgen con el Niño. Posee los rasgos de las imágenes de Santa María en el románico: sentada, el hijo en el centro del regazo, las manos abiertas, la mirada con un cierto hieratismo y la policromía de su vestimenta. Se halla en el Museo Diocesano de Pamplona.

La ermita de San Salvador que estaba asentada en el monte del mismo nombre y que tenía por titulares al Salvador y a Nuestra Señora de las Candelas desapareció ya a mediados del siglo XIX, como lo atestigua el abad Juan Pérez del Notario en su inventario redactado en 1855⁸. En cambio, la ermita de San Juan, sita en el despoblado de Idoi (había sido su iglesia parroquial hasta 1502) se hallaba en buenas condiciones en esa misma fecha⁹. Hoy, año 2002, se encuentra muy deteriorada, casi en ruinas, y espera el momento de su rehabilitación.

Es posterior la casa-palacio de los Garro. Construida en estilo gótico, siglo XV, ha sufrido diversas modificaciones, sobre todo en los siglos XVI y XVII. Estaba exenta de cuarteles, y sus propietarios (los Garro, los duques de Granada y los Villahermosa) eran los patronos de la parroquia de Zolina, de la parroquia de Labiano y de la ermita de San Pablo y de Santa Felicia¹⁰.

Zolina fue la capital del Valle de Aranguren hasta el año 1980 en que la capitalidad pasó a Mutilva Baja. En el centro del pueblo se encontraba (y se encuentra) el edificio del ayuntamiento: “la casa del valle”, ahora vacante. Construida entre los años 10-20 del siglo pasado, constituía, con sus tres plantas, una nota característica de Zolina: el secretario y el médico titular habitaban las plantas segunda y tercera. Parece que este hermoso edificio está llamado a convertirse en sede del concejo y en centro cívico.

El cementerio (que es parroquial y que fue inaugurado en 1885) ha sido recientemente restaurado y actualizado con gusto. Situado en el camino de Landabarren, a poca distancia del casco urbano, ocupa un espacio muy apropiado para acoger y venerar a los difuntos¹¹.

⁶ *Ibidem*, legajo 63.

⁷ ADP, Treviño, C/390, nº 24 y GEN, Zolina.

⁸ ADP, Informe sobre la parroquia de Zolina, Caja 179, nº 113.

⁹ *Ibidem*.

¹⁰ Cfr. Libro de Fuegos de 1428 y Apeos de casas de 1553, 1646, 1676 y 1720. AGN, Sección Comptos.

¹¹ ADP, Caja 321, nº 22.

Varias casas han sido ya rehabilitadas y, a este ritmo, en pocos años Zolina estará completamente renovada en su urbanismo.

POBLACIÓN

El desarrollo demográfico de Zolina ha corrido parejo con el crecimiento económico. A medida que se extendía el cultivo agrícola, aumentaba el número de familias y, consiguientemente, el número de habitantes. Hay dos sistemas de contabilización demográfica: el del número de fuegos (o familias) sin especificar el número de sus miembros (estuvo vigente hasta el siglo XVIII), y el del número de habitantes (siglos XIX y XX). Algunos autores suponen que la media de habitantes por familia en la Edad Media sería de 4,5 o 5¹², media que iría subiendo en la Edad Moderna. En los siglos XIX y XX contamos con estadísticas precisas de familias y de habitantes. Ofrecemos, pues, dos tablas: tabla de fuegos y tabla de habitantes, para conocer la población de Zolina.

TABLA DE FUEGOS		
<i>AÑO</i>	<i>FUEGOS</i>	<i>HABITANTES</i>
1366	1	5?
1400	15	75?
1428	15	75?
1553	24	120?
1646	12	60?
1677	15	75?
1726-1727	17	85?

Fuentes: Libros de Fuegos de los años correspondientes, en AGN, Sección Comptos.

Libros de Apeos de las casas, vecinos y moradores del Valle de Aranguren, Sección Estadísticas.

Se puede observar la evolución de la población de Zolina a lo largo de los siglos XIV-XVIII. Se constata la escasa población en 1366, debido sin duda a la “mortandad” producida por la “peste negra” que asoló Europa entre 1348 y 1350 y por la peste de 1362, así como a la inseguridad (guerras) en tiempo de Carlos II el Malo¹³.

¹² J. CARRASCO, *La población de Navarra en el siglo XIV*, EUNSA, Pamplona, 1973.

¹³ Cfr. Peio J. MONTEANO, *La ira de Dios. Los navarros en la Era de la Peste (1348-1723)*, Pamplona, Pamplona-Iruñea, pp. 31-49.

La población crece en las últimas décadas del siglo XIV, multiplicándose por 15 (año 1400).

Zolina mantuvo su población intacta durante las tres primeras décadas del siglo XV (15 fuegos o familias), siendo así que todos los demás pueblos del Valle de Aranguren la disminuyeron entre un 30% y un 50%. Durante el reinado de Carlos III varias veces la peste había atacado a Navarra y reducido casi a la mitad el número de los moradores del valle. Pero Zolina se libró de ella llegando casi a igualar en hogares a Tajonar y Labiano. A partir de esa fecha, Zolina experimenta leves altibajos, llegando en 1553 a poseer 14 fuegos. Debió de influir positivamente en ese censo el aumento de tierras de labor llevado a cabo por el señor de Zolina (Joan de Garro) el año 1501 mediante la incorporación a su patrimonio de los despoblados de Idoi y Larrekodorre. Aunque los documentos no concretan la amplitud de los mismos, puede deducirse que fue grande, ya que supuso la necesidad de nuevos labradores.

En el siglo XVII la población desciende ligeramente a causa de la mortalidad producida por un nuevo brote de peste (años 1599-1601) y por la epidemia de tifus, llamado “fuero tabardillo” (año 1630). “Los datos recabados en una veintena de localidades navarras demuestran claramente –dice P. J. Monteano¹⁴– que la mortalidad producida esos años fue la más intensa de los siglos XVI y XVII. Tan intensa que no se pudo superar en quince años y que tres décadas más tarde aún manifestará sus aspectos en un profundo bache demográfico. No es extraño, pues, que la crisis demográfica navarra tocara fondo precisamente entre 1632 y 1660”. Los libros parroquiales de Zolina confirman este testimonio tan negativo.

Desde finales del siglo XVIII contamos con censos de población individual o censos de habitantes para todo el Estado español. Varios de esos censos enumeran también las casas, distinguiendo casas de un piso, de dos pisos, de tres pisos. Este dato podría ser ambivalente, puesto que en una casa podría habitar una sola familia o más que una familia, si la casa es de más de un piso. Los Libros de Fuegos y los Apeos de casas, moradores y habitantes empleaban el concepto “fuego”, que era más preciso: distinguían casa y fuego cuando en una casa había más de un fuego... Con todo, por lo que respecta a Zolina, podemos decir que “casa” y “familia” se identifican, como se observa al contrastar los censos de población con otros documentos, vg. Catastro de 1885. Sin embargo, hay cierta continuidad en los conceptos “fuego” y “casa” con las observaciones hechas, y este dato “casa” contribuye a obtener una visión retrospectiva mayor. Veamos la siguiente tabla:

¹⁴ *Op. cit.*, p. 209

TABLA DE CASAS Y HABITANTES							
AÑO	CASAS DE UN PISO	CASAS DE 2 PISOS	CASAS DE 3 PISOS	TOTAL	HABITANTES DE HECHO	HABITANTES DE DERECHO	HABITANTES TOTALES
1787 ⁽¹⁾							119
1797 ⁽²⁾							179
1848 ⁽³⁾				18			105
1887	1	16	5	22	121	128	
1900	2	16	5	23	137	128	
1910				23	134	130	
1920	5	19	4	28	150	152	
1928 ⁽⁴⁾				26			124
1930	6	21	4	31	114	117	
1940	6	22	4	32	89	79	
1950					78	76	
1960					94	94	
1970					57	53	
1980					31	26	
1986					30	30	
1991					19	25	
1996					26	26	
2001					33	33	

Fuentes: Instituto Nacional de Estadística, Censos correspondientes a los años reseñados, Nomenclátors con referencia a 31 de diciembre de 1787, 1797, 1887, 1900, 1910, 1920, 1930, 1940, 1950, 1960, 1973, 1981, 1986(15.4), 1991(4.3), 1996(1.5), 2001.

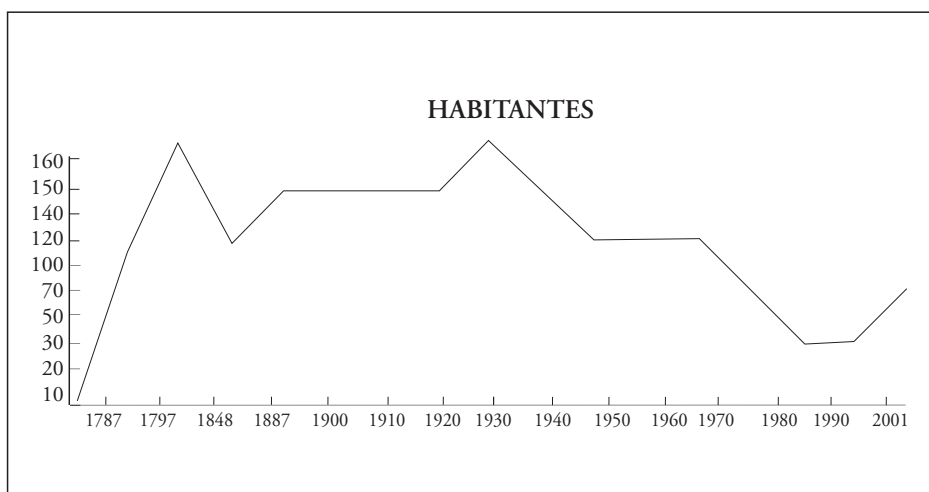
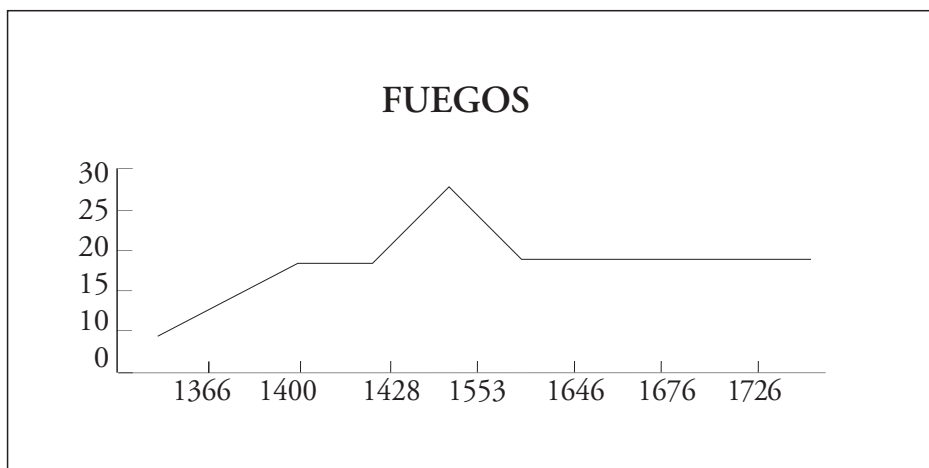
(1) Es el Censo de Floridablanca, el primer censo hecho con rigor.

(2) Es el Censo de Godoy, hecho sin mucho rigor.

(3) P. Madoz, *Diccionario histórico geográfico*, año 1848, Zolina.

(4) Censo elaborado por Nicasio Labiano, párroco de Zolina (Cfr. ADP, Caja 321, nº 22).

Podemos representar gráficamente este fenómeno demográfico por medio de coordenadas:



Se constata una línea ascendente en los siglos XVIII-XIX y XX en sus dos primeras décadas, alcanzando su zenit en el año 1920: 28 casas y 152 habitantes. No cabe duda de que contribuye a ese fenómeno la situación económica próspera: se cultivan más tierras y se eleva el precio de los productos del campo. Además, un clima de paz dentro de las fronteras y de guerra en el exterior (guerra europea, 1914-1918) fomentan el trabajo y el comercio. A partir de la década de los 30, se inicia la etapa descendente hasta casi nuestros días. En ello influye la guerra civil 1936-1939 y la emigración. Son varias las familias que dejan Zolina desplazándose a las zonas industriales. Uno de los entrevistados en este estudio, José M^a Elizalde, nacido en 1918, manifestaba que su familia emigró a Pamplona el año 1928 y, según el párroco don Nicasio, entre 1928 y 1932 Zolina perdió diez habitantes¹⁵.

¹⁵ ADP, Caja 321, nº 22; y ADP, Caja 128, nº 229.

En 1885, estas eran las familias y la extensión de sus cultivos:

CASA	NOMBRE	EXTENSIÓN (robadas)
Nº 1	José Miguel Elizagaray más tarde: Isidoro Larrainzar	203 Casa Etxabakar
Nº 2	Eugenio Redín Casa El Cochero	210 Vicenta Urricelqui
Nº 3	José Zalba	209 Casa Cristóbal
Nº 4	Domingo Errea más tarde Hnos. Sarasate	207 Casa Kaiku
Nº 5	Juan Miguel Elizalde Juan Miguel Galar	171 Casa Roque
Nº 6	Pedro Arbizu más tarde Mariano Aranguren	226 Casa El Casero
Nº 7	José Aranguren (de Zizur) más tarde: Pablo Lecumberri	169,8 Casa Vieja de Torres
Nº 9	Fermín Hualde Eulalia Zalba	94 Casa Basilio
Nº 10	Joaquín Zabalza Martín Zabalza	185,8 Casa Juanico
Nº 11	Felipe Aranguren Basilio Aranguren	144 Casa Felipe
Nº 12	Antonio Aizpún Román Isturiz	112 Casa Aizpún
Nº 13	Juan Pedro Maquirriain Domingo Maquirriain	154 Casa Juan Pedro
Nº 14	Pascual Gorriz Pedro Elizagaray	136 Casa Cosme
Nº 15	Martín Zaratiegui	73,12 Casa Zaratiegui
Nº 17	Joaquín Ecay	138,8 Casa Elizalde
Nº 18	Luis Lesaca Esteban Lizaso	114 Casa Salvador
Nº 19	Isidro Otano Fermín Larrainzar	620 Casa El Palacio
Nº 20	Francisco Zoroquiain	4,4
Nº 21	Martín Setuain Viuda de Lorenzo Arraras	309 Casa Torres
Nº 22	Félix Aranguren	303 Casa Félix
Nº 23	Carlos Cilveti	5,8
Nº 24	Sr. Abad	1,8
Nº 25	Sr. Maestro	9,4 ¹⁶

¹⁶ Fuente: Catastro del Ayuntamiento del Valle de Aranguren, Zolina.

PARROQUIA DE ZOLINA / ABADES

La parroquia de Zolina estuvo servida por un abad, por un solo abad. Podemos datar el año de entrada o toma de posesión de la parroquia y el año de salida de cada uno de dichos abades. También reseñaremos algunos de los hechos más relevantes:

Desde-Hasta

- * Juan de Azpilicueta, abad de Zolina**

Dejó en testamento a la parroquia de Zolina varios objetos y mandas; entre ellos un portapaz de plata, obra de Sancho de Montalbo, y una cruz de 18 relicarios¹⁷.

1597
- * Martín de Eguiarreta**

Pleiteó contra un vecino de Lerín, porque no le había pagado el diezmo del usufructo de hierbas el año 1606, así como de todos los productos del ganado. Gana el pleito.

En su tiempo era ermitaño de San Juan García de Esáin, al que Pedro de Lizaso, vecino de Pamplona, reclama el pago de unas varas de paño pardo que le había vendido¹⁸.

Téngase en cuenta que en el Libro de Fuegos, de 1502, aparece Idoi como despoblado; no quedan de él mas que la iglesia parroquial que ahora es ermita y el ermitaño.

1597-1618
- * Juan Maestro de Vergara**

En su mandato no se habían comenzado todavía a llevar los libros parroquiales sacramentales. Los comienza el siguiente abad en 1623.

1618-1623¹⁹
- * Juan Andrés Lucio Espinos**

Es presentado para la parroquia de Zolina por el patrono Juan de Garro y Javier, vizconde de Zolina.

Fue un hombre muy movido. Estuvo en Roma y allí recibió en préstamo de Juan de Bea 80 ducados de oro el año 1625, cuya devolución le es reclamada un año después²¹.

Cesó de párroco (abad) de Zolina por haber pasado a la parroquia de San Pedro de Puente la Reina.

1623-1632²⁰

¹⁷ Archivo Diocesano de Pamplona (ADP), Sojo, C/106, nº 17.

¹⁸ ADP, Garro, C/202, nº 4.

¹⁹ ADP, Treviño, C/297, nº 13.

²⁰ ADP, Ollo, C/790, nº 16.

²¹ ADP, Ollo, C/694, nº 7.

- * **Juan de Ustárroz** 1632-1669²²
 El retablo principal y otro retablo lateral fueron ensamblados por Juan de Gazteluzar. Su viuda en 1645 reclama al abad y primicieros de Zolina el pago de los costos, en parte adeudados.
 También se hicieron en este tiempo obras de canteoría en el cementerio, en la capilla de Santa Ana y en el pórtico de la iglesia. En 1645, el hijo de Maese Martín de Idiazábal, cantero, fue el que reclamó el pago de la deuda²³.
 Juan de Ustárroz fue nombrado, a petición del patrono, capellán de la Ermita de San Pablo y Santa Felicia de Labiano el año 1662, sin dejar la parroquia de Zolina²⁴. El nombramiento se debió, sin duda, a la precaria salud del abad de Labiano, Diego de Mendicoa, que cumplía también funciones de capellán, como era tradición.
- * **Juan de Ustariz** 1669-1690²⁵
 Era, a la sazón, abad de Andricáin. Fue un poco moroso al presentar las cuentas de diezmos y primicias e incluso de los gastos de la parroquia, que se ve en apuros para saldar la deuda ocasionada por la fundición de dos campanas.
 El alcalde, los vecinos y el concejo de Zolina elevan una queja al obispado pidiendo que sea compelido don Juan a poner un sacerdote auxiliar que sirva la abadía, ya que el titular se halla enfermo de asma, no habiendo celebrado más que 4 o 5 veces en varios meses... Los demandantes retiran la queja ante el agravamiento de don Juan, que muere al año siguiente (año 1690)²⁶.
- * **Eusebio de Sagastibelza** 1690-1730
 Siendo abad de Gardaláin fue presentado por el patrono para la parroquia de Zolina, siéndole adjudicada. Su servicio pastoral fue el segundo más largo de todos y probablemente el más pacífico, ya que no hay constancia de queja alguna contra la parroquia²⁷; sí contra el heredero del párroco anterior²⁸.

²² ADP, Echalecu, C/1255, nº 5.

²³ ADP, Treviño, C/390, nº 24, 335 folios.

²⁴ Archivo del Duque de Granada, legajo 65, 6; adjunta hay una bula del obispo de Pamplona en que se concede al referido capellán, a pedimento del conde, licencia para binar en días de fiesta, es decir, celebrar una segunda misa, además de la de su parroquia de Zolina, en la ermita de San Pablo y Santa Felicia de Labiano.

²⁵ ADP, Echalecu, C/1255, nº 5; y 1331, nº 27.

²⁶ ADP, Lanz, C/1159, nº 2.

²⁷ ADP, Villanueva, C/1791, nº 14.

²⁸ ADP, Lanz, C/1192, nº 36.

- * **Miguel Eugenio de Eraso** 1730-1752²⁹
 De la lectura de los libros parroquiales en tiempo de don Miguel se deduce que va creciendo la población en Zolina: aumenta el número de bautizados, casados y difuntos.
- * **Juan Martín de Sarasa** 1752-1760³⁰
 Procedía de Urbicáin y se le adjudicó la parroquia a propuesta del conde de Javier. Los libros parroquiales no ofrecen datos especialmente reseñables.
- * **Mateo de Larracoechea** 1760-1789³¹
 Procedía de la villa de Zornoza (Vizcaya). Era todavía clérigo de órdenes menores (tuvo, pues, que ser ordenado de presbítero). Su servicio pastoral fue muy ajetreado, tuvo conflictos con los feligreses por causa del sistema de diezmos y primicias: llegaron éstos a hacer una especie de huelga en lo referente a oferta de limosnas para responso y a las ofrendas de pan y cornadillo. Además, fue una decisión tomada en Batzarre.
- * **Fermín de Larraya** 1789-1810³²
 Era, en este momento, abad de Zoroquiáin y, propuesto por el conde de Javier, fue nombrado abad de Zolina. Se sabe poco de su curato, excepto que los últimos años sufrió por la presencia de los franceses. El abad de Labiano José de Echarte fue deportado a Francia en 1811, donde permaneció hasta 1814 (hasta la derrota de Napoleón); el abad de Torres de Elorz fue ahorcado en la plaza pública el día del Corpus de 1811³³.
- * **José Ramón de Berroeta** 1810-1813³⁴
 Era, a la sazón, vicario de Larrasoaña e Idoy; no fue presentado por el conde de Javier, que se hallaba prisionero en Francia, sino por el gobernador militar francés de Navarra, conde de Reille. Por eso, sirvió la abadía hasta que fue destituido en virtud de órdenes de la regencia.
- * **Fermín Iriarte** 1815-1829³⁵
 Natural de Muguiro, donde nació en 1775, estudió en el seminario conciliar de Pamplona y en la universi-

²⁹ ADP, Villava, C/2143, nº 16.

³⁰ ADP, Villava, C/2183, nº 32.

³¹ ADP, Moreno, C/2365, nº 27.

³² ADP, Moreno, C/2565, nº 7.

³³ ADP, Navarro.

³⁴ ADP, Navarro, C/2695, nº 27; ADP, A 12, nº 213, Zolina Abadía.

³⁵ ADP, A 13, nº 86.

dad de Santiago (también de Pamplona), siendo ordenado de presbítero en 1802. Hizo oposiciones, aprobándolas, a una cátedra de latinidad y humanidades en San Sebastián. Fue párroco de Muguiro desde 1802 a 1815, y participó activamente en la guerra de la Independencia. Tomó posesión de la parroquia de Zolina el 11 de junio de 1815. Así consta por las Letras Testimoniales (*curriculum vitae*)³⁶.

* **Fermín Pérez del Notario**

1829-1861³⁷

Redactó un inventario de los bienes de la parroquia de San Esteban de Zolina, a petición de la autoridad eclesiástica, inventario firmado el 8 de julio de 1855. Redactó también un documento conteniendo los emolumentos percibidos por el párroco en el quinquenio 1829-1833.

Según dicha información, en Zolina existían la iglesia parroquial de San Esteban Protomártir, una Hermita (sic) de San Juan Bautista sin uso para el sacrificio, cubierta, y otra Hermita (sic) con sus paredes, descubierta, correspondiente a Zolina y pueblo de Tajonar, también sin uso, con los nombres de San Salvador y Nuestra Señora de las Candelas.

Adviértase que esta ermita estaba en buenas condiciones el año 1796 cuando la visitó el obispo de Pamplona Igual de Soria³⁸.

* **Martín Aldea**

1861-1877³⁹

Responde a un cuestionario oficial enviado por la diócesis titulado "Relación de las fincas pertenecientes a la Iglesia que están exceptuadas de la permutación con arreglo al Convenio celebrado últimamente con la Santa Sede". Las fincas exceptuadas son tres.

- Iglesia parroquial de San Esteban Protomártir, que pertenece al cabildo eclesiástico de dicho pueblo y está dedicada al culto.
- Ermita de San Juan Bautista, que pertenece al pueblo y está destinada al culto sagrado.
- Casa de la calle San Esteban, nº 17, que pertenece al cabildo y está destinada a morada del párroco.

El documento está fechado a 16 de abril de 1861. Y está firmado por Martín Aldea, abad.

³⁶ ADP, *Ibidem*.

³⁷ ADP, Informe sobre la parroquia de Zolina, Caja 179, nº 103.

³⁸ ADP, Igual de Soria, Libro de visitas, manuscrito, 183-184.

³⁹ ADP, Caja 59-280.

Puede comprobarse que ya no se habla de la ermita de San Salvador y de Nuestra Señora que, en ruinas, ha desaparecido.

Puede observarse que Zolina pertenecía al arciprestazgo de la Cuenca (más tarde pertenecería al de Ibargoiti, y hoy pertenece al de Esteribar).

Puede comprobarse que la casa parroquial pertenecía a la parroquia.

Martín Aldea fallece el año 1877⁴⁰.

* **Nemesio Cenoz**

1877-1913⁴¹

El año 1899 responde a una encuesta enviada por el obispo de Pamplona Antonio Ruiz Cabral y Rodríguez, preparatoria de la visita pastoral en la que aparece que Zolina pertenece al arciprestazgo de Ibargoiti. Es admirable la meticulosidad de la respuesta en lo referente a la orfebrería, ornamentos y libros litúrgicos.

Ese mismo año 1899 fue erigido y bendecido el vía crucis. Firman el acta de bendición y erección Nemesio Cenoz y los feligreses Martín Zaratiegui y Pascual Górriz⁴².

En 1901, se funde una campana y se encarga otra en la parroquia de San Esteban Protomártir por el precio de 10.800 reales, de los que el pueblo pagó 800, y el obispado, el resto⁴³.

* **Nicasio Labiano**

1883-1933⁴⁴

Natural de Aranguren (nació en 1883) fue ordenado de presbítero en 1909 y ejerció el ministerio parroquial en Zolina, excepto los cuatro primeros años.

En su tiempo se hace una obra de envergadura en la parroquia. Hay constancia de un presupuesto para la construcción de:

de dos altares de pino	1160 ptas
y de un monumento del Jueves Santo	500 ptas
y entarimado de una capilla	420 ptas
más pintado de la iglesia	500 ptas
total	2570 ptas

El presupuesto está firmado el 19 de octubre de 1916 por los Talleres de Escultura, Pintura y Dorado, de Félix y Jorge Arteta, Bajada Javier 3 y 4, Pamplona⁴⁵.

⁴⁰ Boletín Oficial del Obispado de Pamplona (BOOP), año 1877, 250.

⁴¹ ADP, Caja 205, nº 23.

⁴² ADP, Caja 197, nº 111.

⁴³ ADP, Caja 193, nº 14.

⁴⁴ ADP, Caja 321, nº 22; BOOP, año 1933, 110.

⁴⁵ ADP, Caja 413, nº 2.

En 1928, don Nicasio confecciona un inventario de bienes de la parroquia, en el que, entre otras cosas, dice:

- que el primer libro de bautizados comienza en 1623
- que el patrono de la parroquia es el Excmo. Sr. Duque de Granada
- que la parroquia es rural de segunda clase
- que la población de Zolina se eleva a 124 personas
- que hay 7 km hasta Mutilva Alta
- que no hay más ermita que la de San Juan Bautista
- que la casa parroquial está en buena situación junto a la iglesia: que consta de tres plantas (se sobreentiende), pues en la primera hay cocina, comedor, cuatro dormitorios y despensa, y en la segunda están los graneros viejos; que no está ni inscrita ni asegurada
- que la parroquia tiene a) un huerto de una robada de 1ª clase junto al río, distante 200 metros de la casa parroquial, b) un campo de 1 robada de 1ª clase a 800 metros de la casa parroquial: la primera la cultiva un feligrés: “por ello me da caballería cuando la necesito y algún fruto del huerto, el segundo lo siembra un pobre del pueblo gratis”
- que recibe 3.500 ptas al año de rentas
- que es natural de Aranguren, que tiene 45 años de edad, que fue ordenado en 1909 y que tomó posesión de la parroquia de Zolina el 3 de julio de 1913 (moriría en 1933, BOOP, 1933)
- que hay 4 bautismos al año
- que hacen la 1ª comunión a los 7 u 8 años una media de 2 o 3 niños
- que la Asociación del Apostolado de la oración se fundó en 1914, y la Visita de la medalla milagrosa, en 1922
- que en el archivo parroquial hay tres libros de bautismos, de los que el primero comienza en 1623; un libro de matrimonios, que comienza en 1706, el actual; un libro de defunciones que comienza en 1716, todavía sin terminar
- que hay una capellanía de misas fundada por Ana de Jaso y Javier cuyo estipendio entrega todos los años el patrono
- que el cementerio, que es parroquial, fue inaugurado en 1885⁴⁶.

En un Informe sobre culto y clero, firmado a 28 de abril de 1932, don Nicasio dice que Zolina tiene 112 habitantes y que, con respecto al culto y clero, se cuenta con 155 ptas. para el culto y 260 ptas. para el clero, y

⁴⁶ ADP, Caja 321, nº 22.

que quienes han de satisfacer este dinero son las familias en un solo plazo, en septiembre⁴⁷.

Se pueden observar dos cosas: 1) que la población de Zolina ha descendido en 12 personas desde el año 1928 (probablemente por la marcha de alguna familia a Pamplona: la de José M^a Elizalde); 2) que, al no haber subvención del Estado para la Iglesia, se opta por la autofinanciación. Son los fieles los que ahora se comprometen a aportar lo necesario para el funcionamiento de la Iglesia.

* **Leandro Sarasate**

1933-1993

Este ha sido el ejercicio ministerial más largo de los habidos en Zolina: 60 años.

Don Leandro nació en Guerendiáin (Elorz) el año 1907. Luego su familia se trasladó a Monreal a cuya parroquia pertenecía cuando fue ordenado presbítero el año 1933, de tal manera que toda su vida pastoral la ha pasado en Zolina. Sirvió también la parroquia de Aranguren (años 1939-1945), la de Unciti (1950-1954), las de Labiano, Góngora e Ilundáin (1970-1984). Jubilado, pasó sus últimos años en el Retiro Sacerdotal del Buen Pastor, donde murió el 6 de junio de 2002.

En su tiempo se fundan tres obras de misas en la parroquia de Zolina: la de Nemesio Cenoz (año 1934) para lo cual se entregan 6.000 ptas. invertidas en la Deuda del Estado; la de Isidora Urricelqui Lecumberri (año 1942) para la que se dejan 27.000 ptas. nominales invertidas en Papel del Estado, y la de los hermanos Sarasate (Leandro, Máximo, Eugenio y Francisca, año 1956), para la que se entregan 30.285 ptas. invertidas en Papel del Estado.

También, en su tiempo (año 1934) se funde una campana, que pesa cuatrocientos diecisiete kilos con quinientos gramos (417,500 kg), y eso que pesa ochenta y cinco kilos (85 kg) menos que la anterior.

Los presupuestos de ingresos y gastos para el culto y clero de 1934, 1935 y 1936 aparecen presentados por menorizada y equilibradamente: 1.300 ptas. para el primer año y 1.243 ptas. para cada uno de los dos siguientes. Cotizaban 16 familias en dinero y en especie, y el concejo de Zolina, en dinero. La respuesta, pues, de la feligresía era encomiable.

En 1941 el párroco don Leandro redactaba un inventario de objetos de la parroquia, que es conciso, largo y valioso⁴⁸.

⁴⁷ ADP, Caja 128, n^o 229.

⁴⁸ ADP, Caja propia, n^o 2.

Según una encuesta enviada por la diócesis el año 1969, y respondida por don Leandro, Zolina tiene 60 habitantes y pertenece al arciprestazgo de Esteribar⁴⁹.

* **Carlos Muñoz**

1993

No cabe duda que la parroquia ha sido la institución que más ha influido en Zolina a lo largo de su historia. Los feligreses no tomaban parte en la elección del abad (párroco), ya que quien presentaba a éste era el vizconde de Zolina, pero luego se sentían responsables exigiendo servicios pastorales esmerados y contribuyendo (cuando fue necesario en los años 30 del siglo XX) al mantenimiento económico de la parroquia.

CONCLUSIÓN

Zolina tiene una larga historia: una realidad común a todos los que han sido sus actores, una especie de sello que ha ido configurando a sus habitantes.

Zolina tiene una historia diferenciada: diacrónica y sincrónicamente distinta. Su demografía a través de los tiempos ha sido desigual pero, a la vez, se ha advertido una línea evolutiva. La relación entre el hombre y la tierra a través de los tiempos suscita reconocimiento y admiración.

Los restos arqueológicos, la toponimia, nos dicen que la historia de este pueblo no empieza hoy, sino que viene de muy atrás y que está abierta a un futuro mayor y mejor.

En los anales de Zolina han quedado registrados muchos eventos: uno de los más relevantes ha sido la conversión del “señorío/vizcondado” en un pueblo normal. El año 1983 marca un antes y un después en el discurrir de este colectivo pacífico, trabajador, responsable. La venta de las tierras a los arrendatarios ha despertado una nueva conciencia de grupo, ha estimulado un dinamismo sorprendente que se patentiza en la renovación de su urbanismo, en la participación comunitaria en actividades concejiles y, en general, en la búsqueda de mejores condiciones de vida.

Auguramos a los vecinos de Zolina un futuro rico en logros, un futuro en línea con el pasado y el presente, un futuro donde se armonice la identidad rural y los avances del siglo XXI.

⁴⁹ ADP, Caja propia, nº 3.

APÉNDICES

Hay algunos datos que, por su interés histórico, merecen ser reseñados detalladamente:

1. El 16 de julio de 1578 falleció el subcolector León de Goñi, arcediano de la tabla. Hizo testamento dejando diversas sumas de ducados para el capítulo de canónigos y necesidades de la catedral, así como mandas para sus funerales y para obras sociales.

El resto de la fortuna la deja para beneficio de su familia, pagar deudas de casa de sus padres, para sus hermanos, algún sobrino... y a León de Garro y Javier, vizconde de Zolina y señor de Javier, le hace gracia de 1.100 ducados que sus padres le debían por habérselos prestado él⁵⁰.

2. Miguel Garcés de Cascante, vicario capitular elegido por el cabildo a la muerte del obispo de Iruñea, cardenal Sartori, otorgó licencia a Pedro de Leizaola, obispo tripolense, para que ordenase de tonsura a León de Garro, vizconde de Zolina, en Sangüesa el 2 de diciembre de 1507⁵¹.

3. En 1575, Ana de Javier y Jaso, esposa del vizconde de Zolina, Jerónimo de Garro, funda una capellanía con la carga de celebrar una misa todos los jueves del año. Ese año era capellán José Arróniz, beneficiado de Cárcar, nombrado por el duque de Granada de Ega. Se destina para estipendio de esas misas el diezmo y primicia del término de Larrecodorre, perteneciente a este señorío del duque de Granada de Ega. La capellanía cesó cuando cesaron los diezmos y primicias⁵².

4. Fermín de Larraya fue párroco de Zolina hasta el 18 de septiembre de 1810, en que murió. Entonces solicitó la parroquia José de Berroeta, acudiendo al duque de Granada de Ega, que era el patrono de dicha parroquia. Pero, como la administración francesa se reservó esta competencia, José de Berroeta acudió a ella, obteniendo y gozando (de) la pieza eclesiástica mencionada. Derrotado Napoleón, fueron obligados a dimitir todos los que habían obtenido de la administración francesa piezas eclesiásticas. Por eso, don José se hallaba ahora en paro y en la miseria por lo que pidió el servicio interino de alguna pieza eclesiástica. En efecto, por decreto de 11 de noviembre de 1813, él tuvo que abandonar la parroquia de Zolina.

José de Berroeta funda su petición en el hecho de que “los reales decretos y providencias expedidas por las Cortes no imponen pena de privación de rentas a los párrocos presentados por el gobierno francés a excepción de los que las hayan obtenido mediante presentación hecha por él”. Y como en Navarra muchos se hallan en esta situación, entre ellos fray Esteban de Urra, vicario de Arre, pide que se le otorgue esa parroquia. El demandante obtuvo la rehabilitación y el beneficio eclesiástico⁵³.

⁵⁰ José GOÑI GAZTAMBIDE, *Historia de los Obispos de Pamplona*, s. XVI, tomo IV, p. 425.

⁵¹ J. GOÑI GAZTAMBIDE, *op. cit.*, siglo XVI, tomo III, p. 27.

⁵² Cfr. ADP, Caja propia, nº1.

⁵³ ADP, A. 12, nº 23, Zolina Abadía.



Zolina. Vista general



Zolina. Monte Gaztelu/San Salvador. Zulukoa (izquierda). Escuela de equitación



Zolina. Oinko. Oianzar. Los campos del alto. Muga de Tajonar



Zolina. Idoi. Muga de Labiano



Zolina. Río Sadar. Etxape. Puno



Zolina. Casa Félix



Zolina. Casa Torres



Zolina. Ayuntamiento antiguo



Zolina. La fuente



Zolina. Palacio



Zolina. Gotzon-enea



Zolina. Escuela



Zolina. Parroquia (lado sur)



Zolina. Parroquia (ábside). Capilla de Santa Ana



Zolina. Campo Santo



Zolina. Bosquecillo interior



Zolina. Escuela de equitación



Zolina. Barracones



Zolina. Balsa (presa de la)

RESUMEN

Zolina es una pequeña localidad del valle de Aranguren (Navarra). Aquí se describe su etimología (que es probable), su toponimia (72 términos, la mayor parte euskaldunes, algunos castellanizados, varios castellanos desde su origen), algo de su historia (su vinculación a las casas de Javier de Góngora, de Villahermosa), su demografía (la población fue aumentando desde el siglo XIV —un fuego— hasta 28 familias y 152 habitantes en el siglo XX), su economía (en constante desarrollo tras el cultivo de más de 3.000 Has), su talante religioso (la parroquia, que desde el siglo XVI hasta hoy ha contado con 19 sacerdotes a su servicio, ha constituido el centro de la convivencia).

Un hecho a destacar ha sido la transmisión de la propiedad de las tierras a los colonos/arrendatarios el año 1983. Después del bajón experimentado en su población en los años 60-70 del siglo pasado, Zolina se recupera demográficamente.

ABSTRACT

Zolina is a village of Aranguren valley. Here are presented etymology (nur with probability), toponymy (72 terms: all most all are in baske language, same in spanish language), demography (population was increasing slowly but constantly: 28 families and 152 people at year 1920), economy (agriculture was extended and farmer better becomen), religiousness (Zolina had 19 priester services received and parish church the center of every day life becomen is). Recently, finished the caunty of Zolina because farmer from Villahermosa house land-property received.